LEGENDA

—	ASSE LINEA AT 150 KV ESISTENTE DA RINNOVARE
- - -	LINEA AT 150 KV DA SMANTELLARE
—	LINEA AT 150 KV FUTURA
⬢	PALO AT 150 KV ESISTENTE DA NON SOSTITUIRE
⬡	PALO AT 150 KV DA SMANTELLARE
●	PALO AT 150 KV FUTURO
▨	AREA PRIMA APPROSSIMAZIONE(dpa)

Architetto MICHELE PANICO N. 5513

M Panico

REV.	DATA	DESCRIZIONE DELLA REVISIONE	ELABORATO	VERIFICATO	APPROVATO
00	10/04/2014	PRIMA EMISSIONE	M. Panico	M. D'Angiò	A. Limone

TIPOLOGIA DELL'ELABORATO	CODIFICA DELL'ELABORATO
	DE23122B1CFXP0006.C

Terna Rete Italia
TERNA GROUP

PROGETTO	TITOLO:
WBS:	ELETTRODOTTO 150 KV CP CORATO – CP BARI IND. 2
RICAVATO DAL DOC. TERNA	PLANIMETRIA CON FASCIA DPA 3° TRONCO – TRATTO C – DAL P.74 ALLA CP BARI IND.LE 2
CLASSIFICAZIONE DI SICUREZZA	"Sono possibili, in sede di progetto esecutivo, variazioni di posizione ed altezza dei sostegni"

NOME DEL FILE	SCALA CAD	FORMATO	SCALA	FOGLIO
Planimetria.dwg	1 UNITA'=2	7600x300	1:2000	/

Questo documento contiene informazioni di proprietà Terna S.p.A. e deve essere utilizzato esclusivamente dal destinatario in relazione alle finalità per le quali è stato ricevuto. E' vietata qualsiasi forma di riproduzione o di divulgazione senza l'esplicito consenso di Terna S.p.A.

This document contains information proprietary to Terna S.p.A. and it will have to be used exclusively for the purposes for which it has been furnished. Whichever shape of spreading or reproduction without the written permission of Terna S.p.A. is prohibit.

CERT. N. 9141. TERN
CSQ IQNet
UNI EN ISO 9001

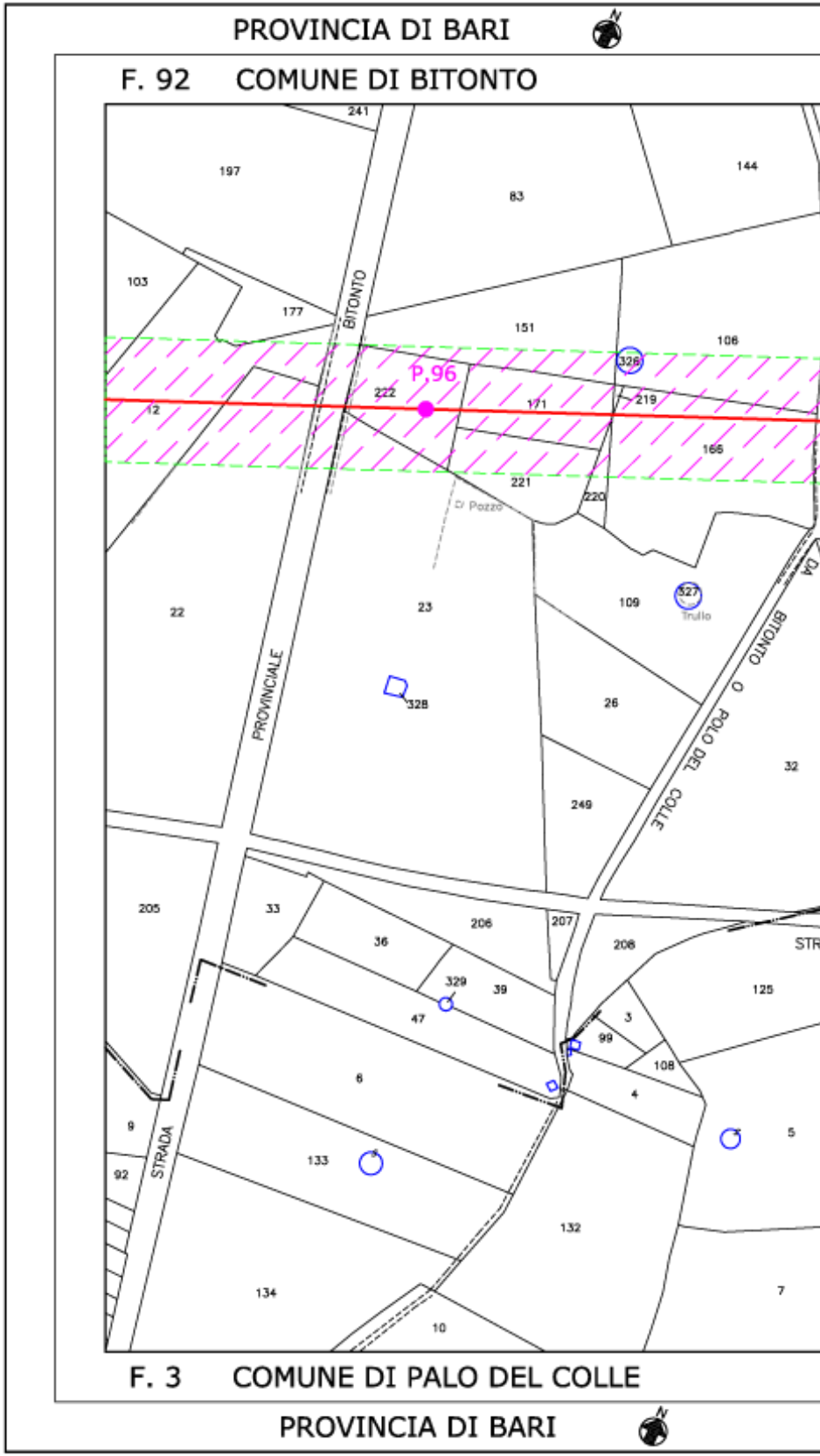
PROVINCIA DI BARI
F. 92 COMUNE DI BITONTO
P.96
STRADA PROVINCIALE BITONTO
BITONTO O PALO DEL COLLE
STR
Pozzo
Trullo
241
197
83
144
103
177
151
106
326
222
171
219
12
166
221
220
22
23
109
327
328
26
32
249
205
33
36
206
207
208
329
39
47
3
99
125
108
6
4
9
92
133
5
132
134
10
7
F. 3 COMUNE DI PALO DEL COLLE
PROVINCIA DI BARI

COMUNE DI BITONTO F. 92 | F. 74 F. 74 | F. 75 COMUNE DI BITONTO

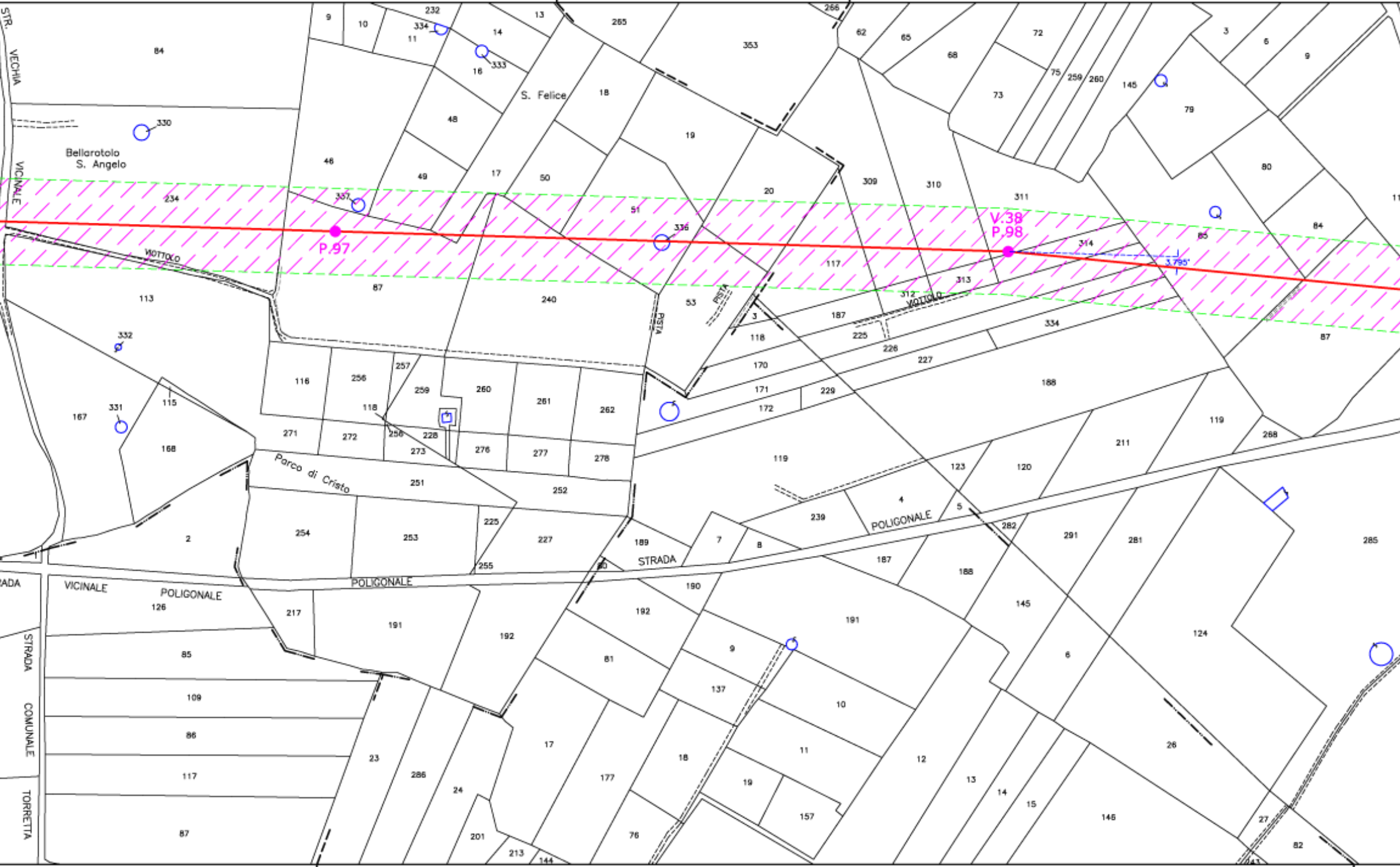
STR. VECHIA VICINALE
Bellarotolo
S. Angelo
S. Felice
P.97
V.38
P.98
3.795'
VIOTTOLO
VIOTTOLO
PISTA
PISTA
Parco di Cristo
STRADA POLIGONALE
POLIGONALE
STRADA VICINALE POLIGONALE
STRADA COMUNALE TORRETTA

F. 3 | F. 1 COMUNE DI PALO DEL COLLE COMUNE DI PALO DEL COLLE F. 1 | F. 7

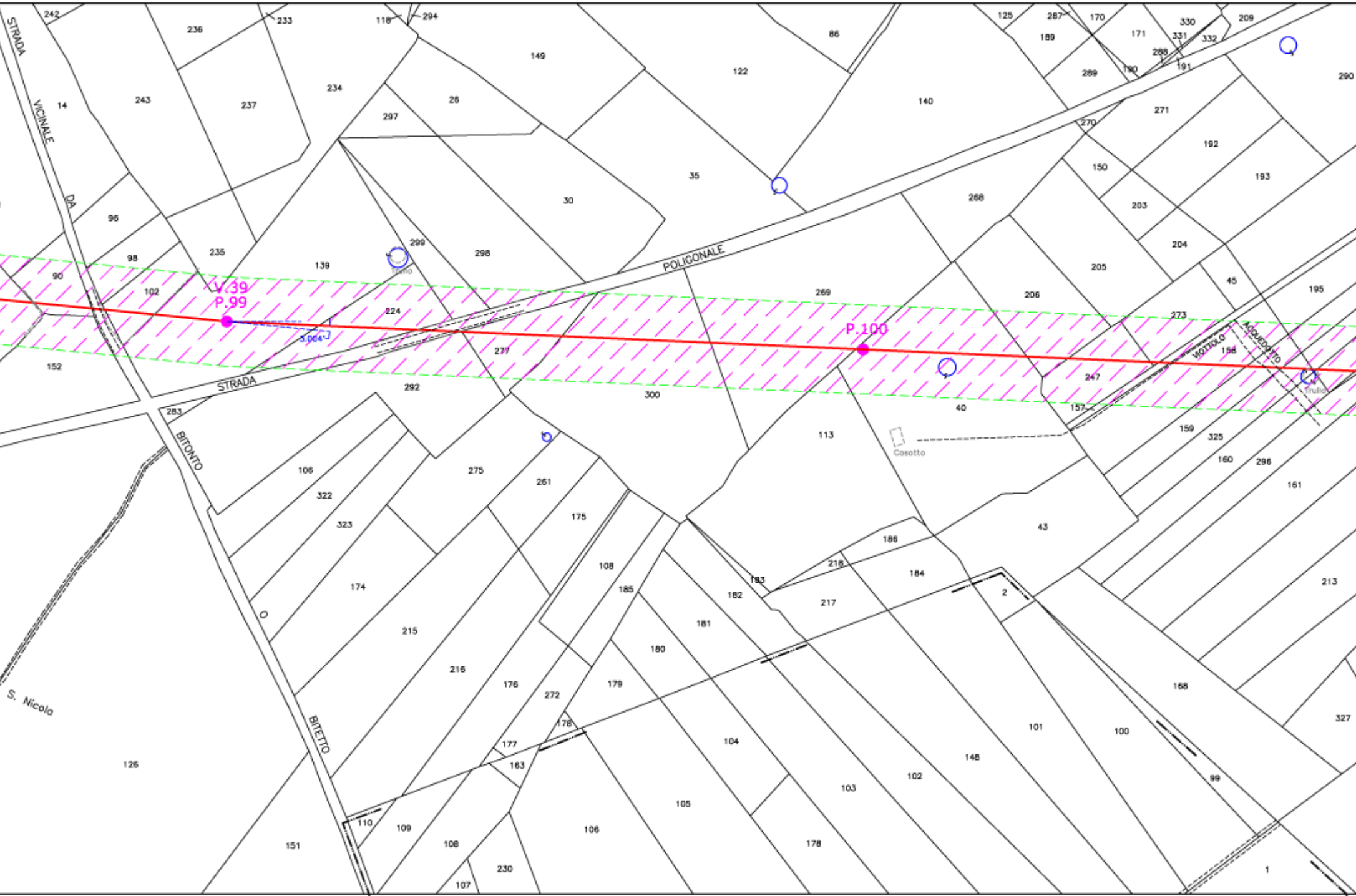
STRADA
VICINALE
DA
BITONTO
O
BITETTO
POLIGONALE
STRADA
V.39
P.99
P.100
3.004
Trullo
Casotto
S. Nicola
ACQUEDOTTO
MOTTOLO
242
236
233
118
294
149
86
122
125
287
170
171
330
331
332
209
189
288
191
289
190
290
14
243
237
234
26
297
140
271
270
192
193
35
30
268
150
203
96
98
235
139
299
298
204
205
90
102
224
269
206
45
195
273
158
152
277
292
300
247
40
157
159
325
160
296
161
283
106
322
323
275
261
113
43
174
175
215
216
108
185
186
218
184
183
182
217
2
213
181
180
176
272
179
178
177
163
104
103
102
148
101
100
168
327
126
151
110
109
108
107
230
106
105
178
99
1

5 COMUNE DI BITONTO F. 75 | F. 1 COMUNE DI PALO DEL COLLE F. 1

COMUNE DI BITONTO F. 75 | F. 64 COMUNE DI BITONTO

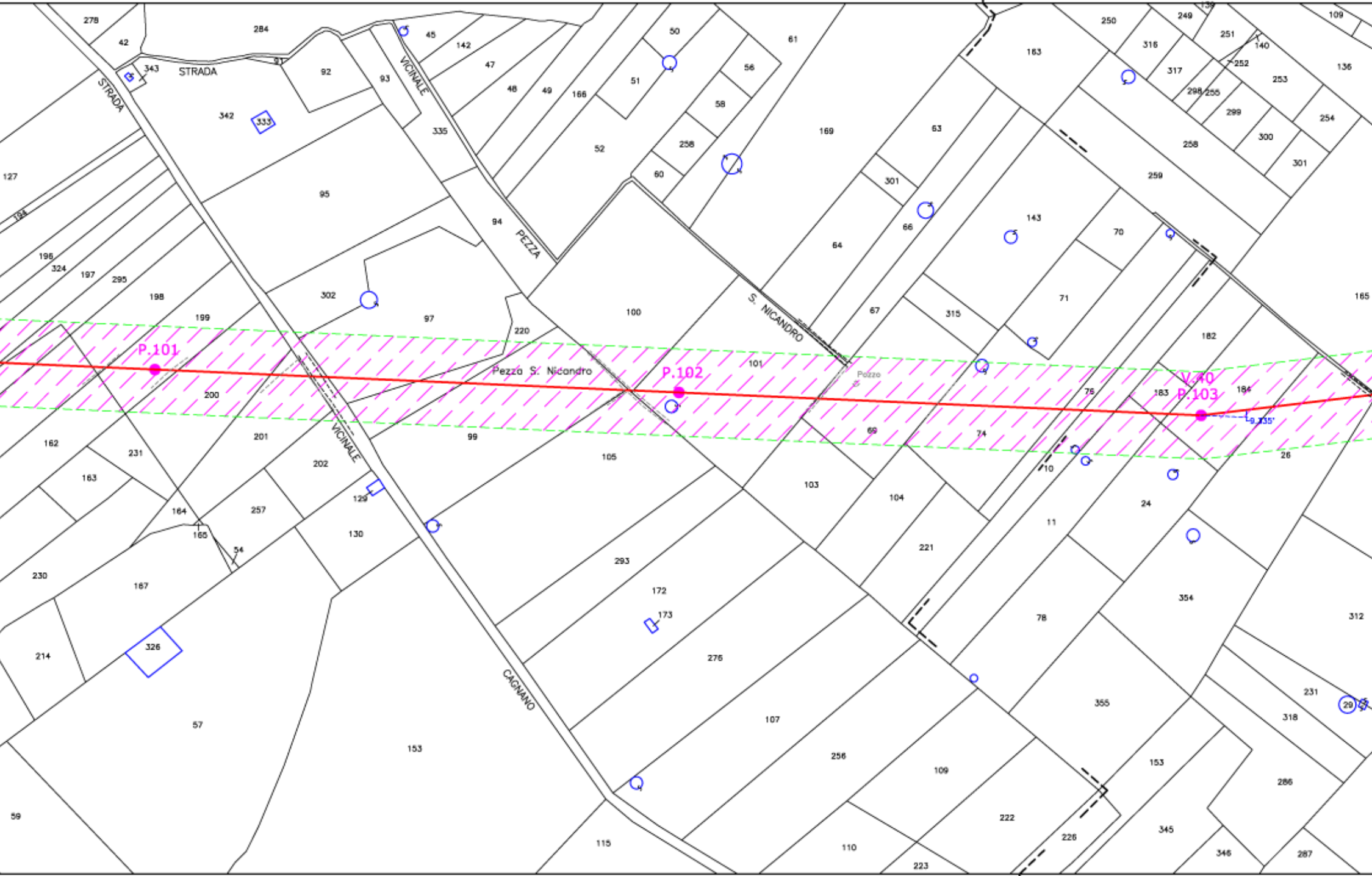
P.101
P.102
V.40
P.103
9.335'
STRADA
STRADA
VICINALE
PEZZA
S. NICANDRO
Pezza S. Nicandro
VICINALE
CAGNANO
Pozzo
278
42
284
343
342
333
92
93
45
142
47
48
49
166
50
51
52
56
58
258
60
61
169
63
64
66
67
301
163
143
70
71
315
250
316
317
249
251
140
252
253
298
255
299
300
254
301
109
136
258
259
165
127
194
196
324
197
295
198
199
95
302
97
94
335
220
100
101
182
184
183
76
74
69
103
104
105
99
200
201
162
231
163
164
165
54
257
202
129
130
230
167
214
326
57
153
59
115
293
172
173
276
107
256
109
110
223
222
226
221
11
10
24
26
78
354
355
153
345
346
287
286
318
231
29
312

F. 75 COMUNE DI BITONTO COMUNE DI BITONTO F. 75 | F. 64 COMUNE DI BITONTO

COMUNE DI BITONTO F. 64

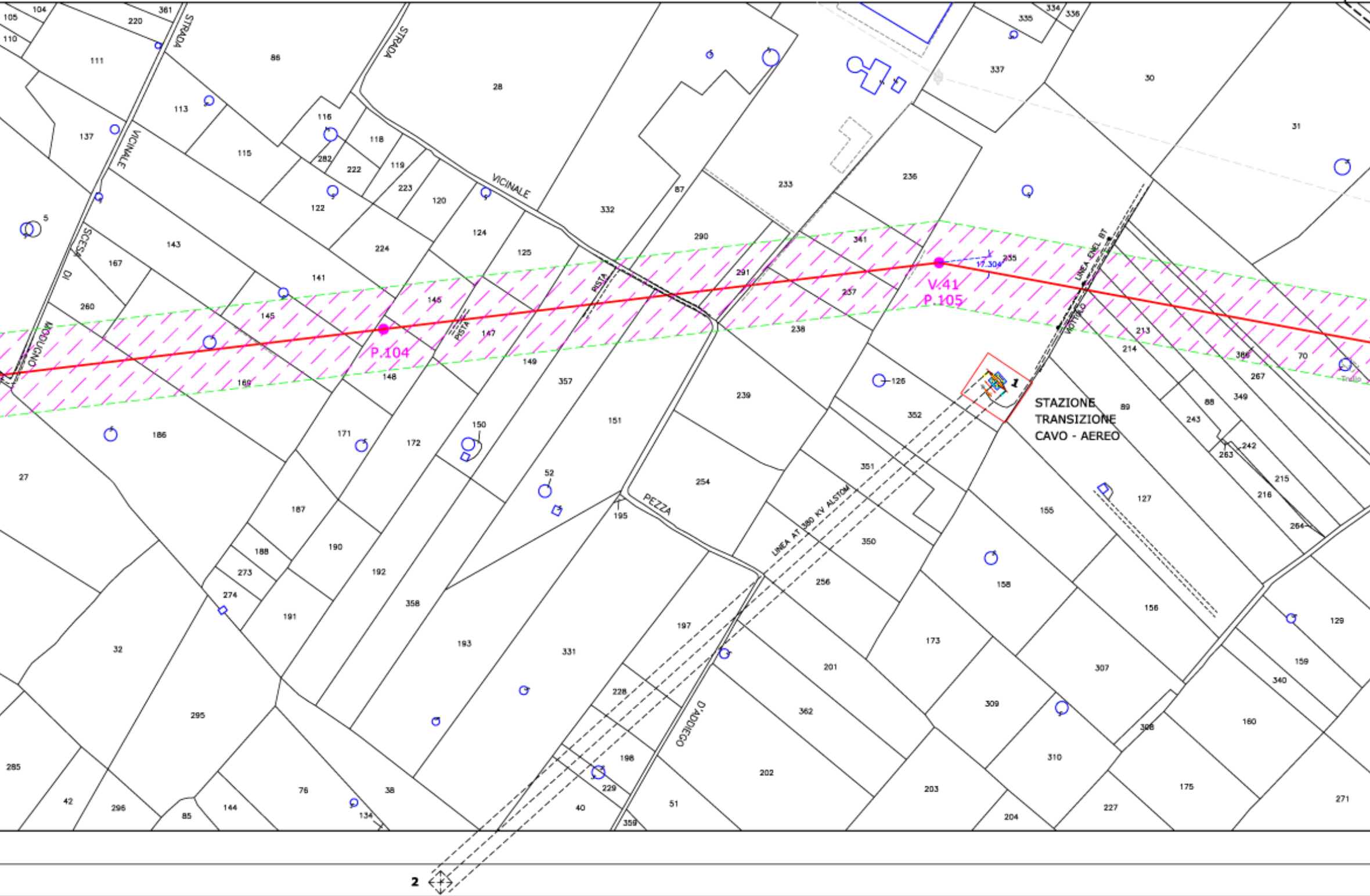
STRADA VICINALE
STRADA VICINALE
SCESA DI MODUGNO
PISTA
PISTA
PEZZA D'ADDIEGO
P.104
V.41
P.105
17.304
LINEA ENEL BT
LINEA AT 380 KV ALSTOM
STAZIONE
TRANSIZIONE
CAVO - AEREO
1
2
105 104 361 220 110 111 86 28 113 137 116 118 115 282 222 119 223 122 120 5 143 124 125 332 87 233 236 290 341 30 31 337 335 334 336 167 141 224 260 145 146 147 291 335 237 238 149 148 169 357 239 126 352 213 214 386 70 267 89 88 349 243 242 263 186 171 172 150 151 254 351 127 155 215 216 264 27 187 52 195 350 188 190 192 273 274 191 358 256 158 156 129 32 193 331 197 173 201 307 159 340 295 228 362 309 308 160 198 310 285 42 296 85 144 76 134 38 40 229 51 202 203 204 227 175 271 359

. 54 COMUNE DI BITONTO

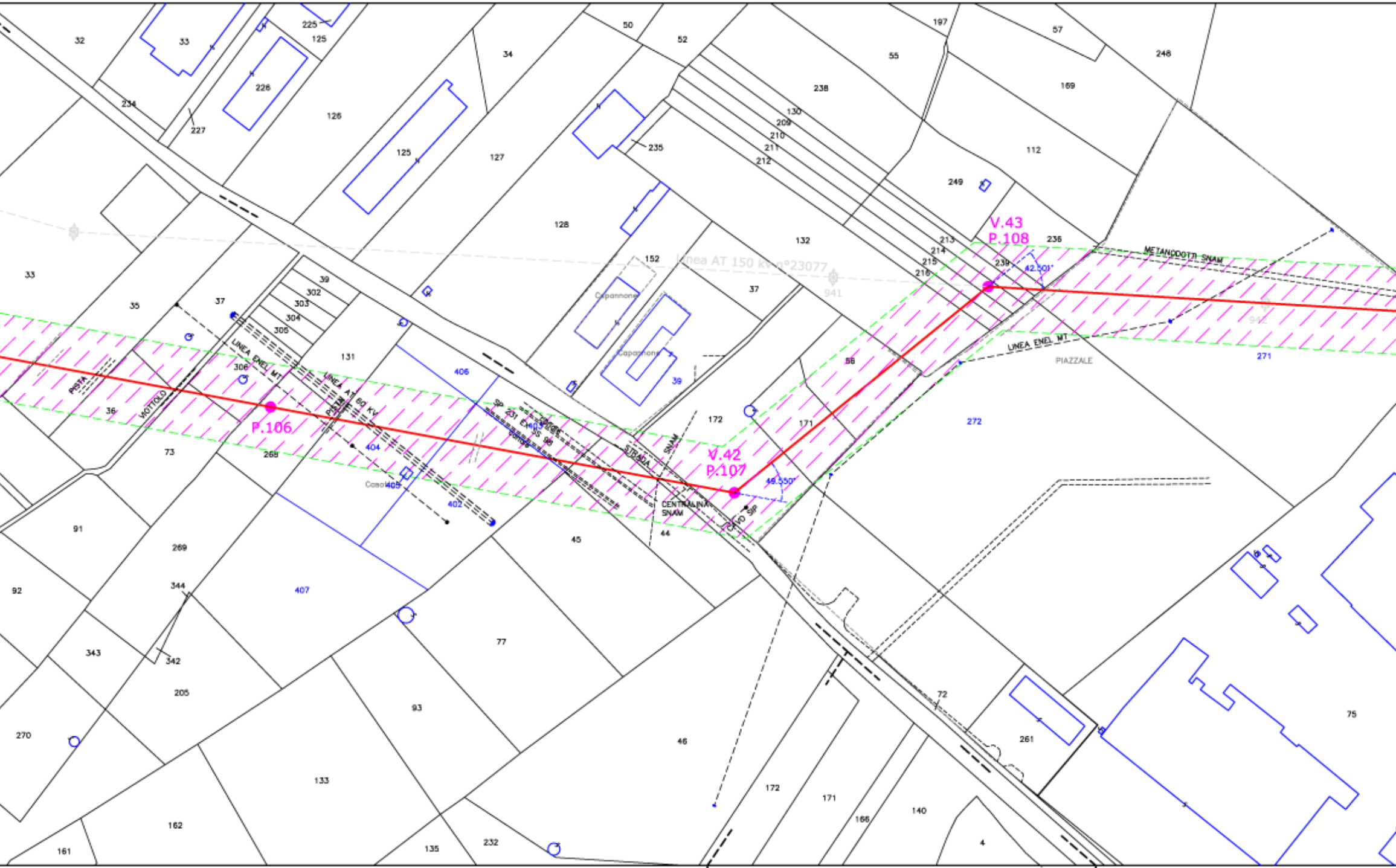
V.43
P.108
42.501°
V.42
P.107
49.550°
P.106
Linea AT 150 kV n°23077
941
942
METANODOTTI SNAM
LINEA ENEL MT
PIAZZALE
LINEA AT 60 KV
PISTA
VIOTTOLO
STRADA
SNAM
CENTRALINA SNAM
CAVO SIP
Capannone
Capannone
Casola
32
33
225
125
226
227
234
126
125
34
127
50
52
235
128
152
39
55
238
130
209
210
211
212
197
57
248
169
112
249
132
213
214
215
216
239
236
37
33
35
37
39
302
303
304
305
306
131
406
404
405
402
403
36
73
268
172
171
56
271
272
91
269
92
344
343
342
205
270
407
77
45
44
93
133
162
161
135
232
46
172
171
166
140
4
72
261
75

COMUNE DI BITONTO F. 64 | F. 65 COMUNE DI BITONTO F. 65 | F. 54 COMUNE DI BITONTO

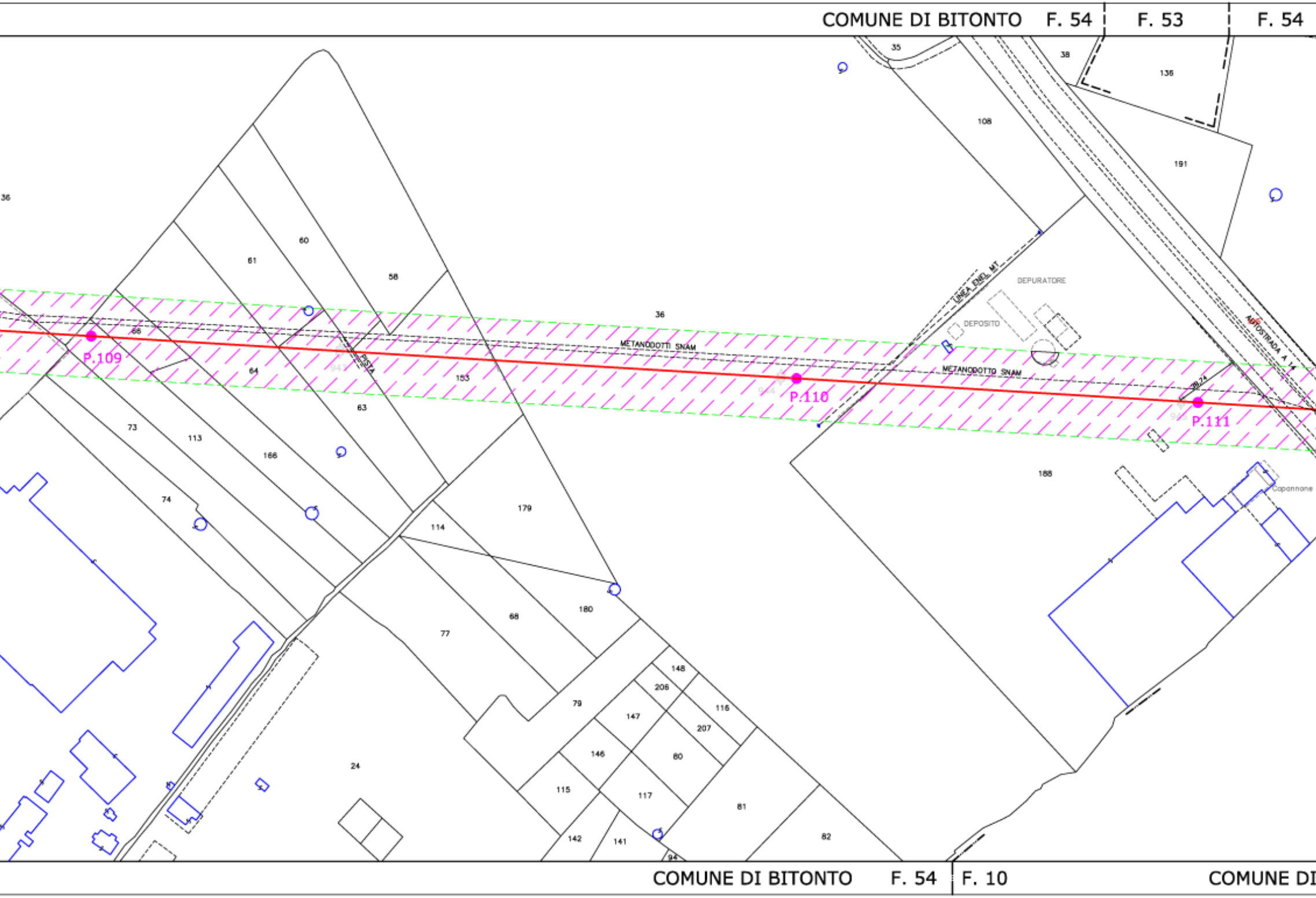
COMUNE DI BITONTO
F. 54
F. 53
F. 54
35
38
136
108
191
36
60
61
58
66
64
153
63
36
METANODOTTI SNAM
METANODOTTO SNAM
LINEA ENEL MT
DEPURATORE
DEPOSITO
AUTOSTRADA A 14
PISTA
P.109
P.110
P.111
73
113
166
74
114
179
68
180
77
24
148
206
116
147
207
79
146
80
115
117
81
82
142
141
94
188
Capannone
COMUNE DI BITONTO
F. 54
F. 10
COMUNE DI

PROVINCIA DI BARI

F. 53 F. 53 F. 9 COMUNE DI MODUGNO F. 9

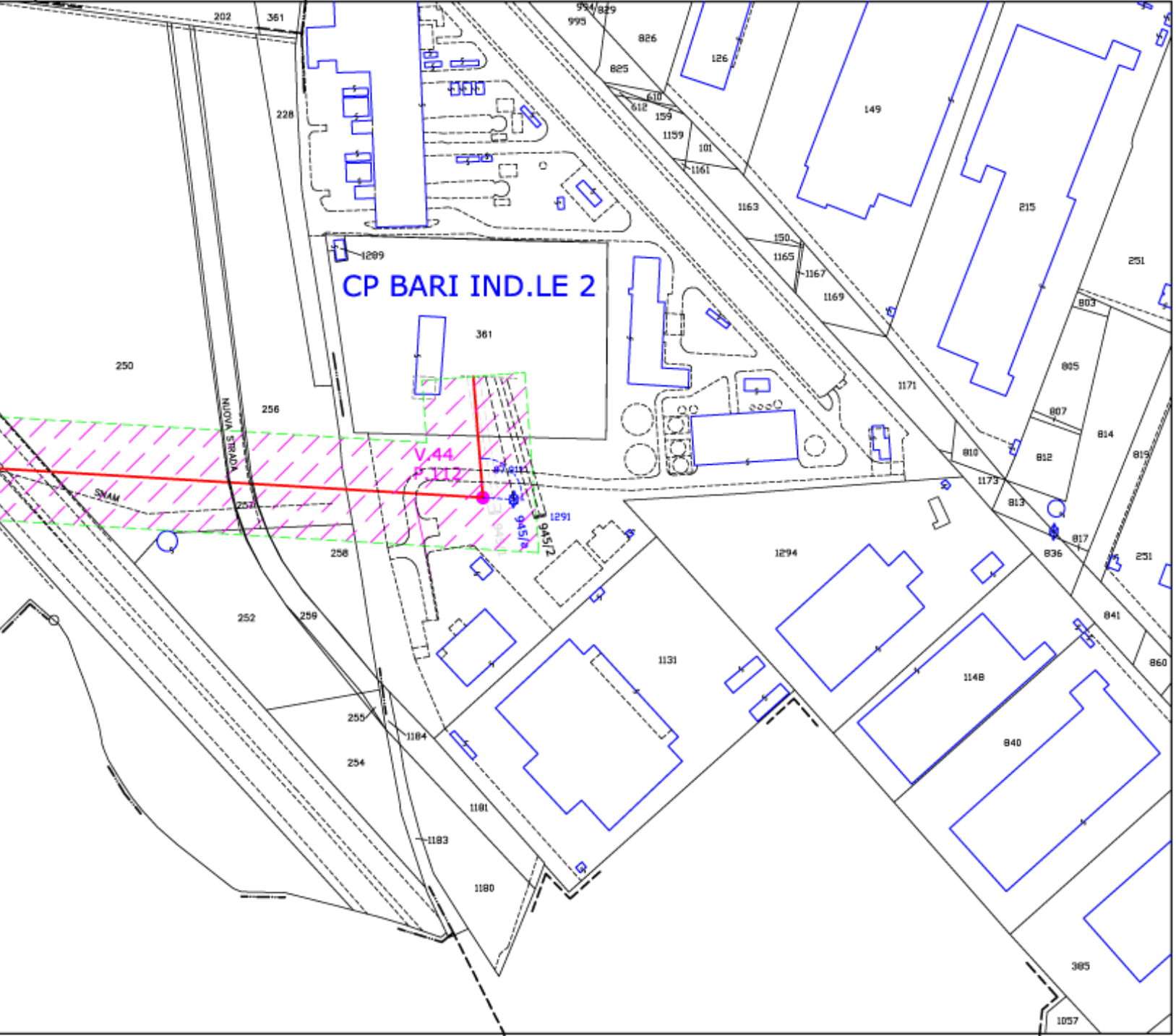
CP BARI IND.LE 2
V.44
P.112
NUOVA STRADA
SNAM
202
361
228
250
256
257
258
252
259
255
254
1184
1183
1181
1180
1289
1291
945/2
826
825
829
994
995
126
149
215
251
610
612
159
1159
101
1161
1163
150
1165
1167
1169
1171
803
805
807
810
812
813
814
819
817
836
1173
1294
1131
1148
840
841
860
385
1057

MODUGNO F. 10 F. 11 COMUNE DI MODUGNO F. 11 F. 9

PROVINCIA DI BARI