LEGENDA

—	ASSE LINEA AT 150 KV ESISTENTE DA RINNOVARE
- - -	LINEA AT 150 KV DA SMANTELLARE
—	LINEA AT 150 KV FUTURA
◆	PALO AT 150 KV ESISTENTE DA NON SOSTITUIRE
◇	PALO AT 150 KV DA SMANTELLARE
○	PALO AT 150 KV FUTURO
25.00 25.00 50.00	AREE POTENZIALMENTE IMPEGNATE

Architetto MICHELE PANICO N. 9513

REV.	DATA	DESCRIZIONE DELLA REVISIONE	ELABORATO	VERIFICATO	APPROVATO
00	10/04/2014	PRIMA EMISSIONE	M. Panico	M. D'Angiò	A. Limone

TIPOLOGIA DELL'ELABORATO	CODIFICA DELL'ELABORATO
	DE23122B1CFXP0007.A

Terna Rete Italia
TERNA GROUP

PROGETTO	TITOLO:
WBS:	ELETTRODOTTO 150 KV CP CORATO – CP BARI IND. 2
RICAVATO DAL DOC. TERNA	PLANIMETRIA AREE POTENZIALMENTE IMPEGNATE 1° TRONCO – TRATTO A – DAL PORTALE DI CORATO AL P.39
CLASSIFICAZIONE DI SICUREZZA	"Sono possibili, in sede di progetto esecutivo, variazioni di posizione ed altezza dei sostegni"

NOME DEL FILE	SCALA CAD	FORMATO	SCALA	FOGLIO
Planimetria.dwg	1 UNITA'=2	8200x300	1:2000	/

Questo documento contiene informazioni di proprietà Terna S.p.A. e deve essere utilizzato esclusivamente dal destinatario in relazione alle finalità per le quali è stato ricevuto. E' vietata qualsiasi forma di riproduzione o di divulgazione senza l'esplicito consenso di Terna S.p.A.

This document contains information proprietary to Terna S.p.A. and it will have to be used exclusively for the purposes for which it has been furnished. Whichever shape of spreading or reproduction without the written permission of Terna S.p.A. is prohibit.

CERT. N. 9141. TERN
CSQ – IQNet
UNI EN ISO 9001

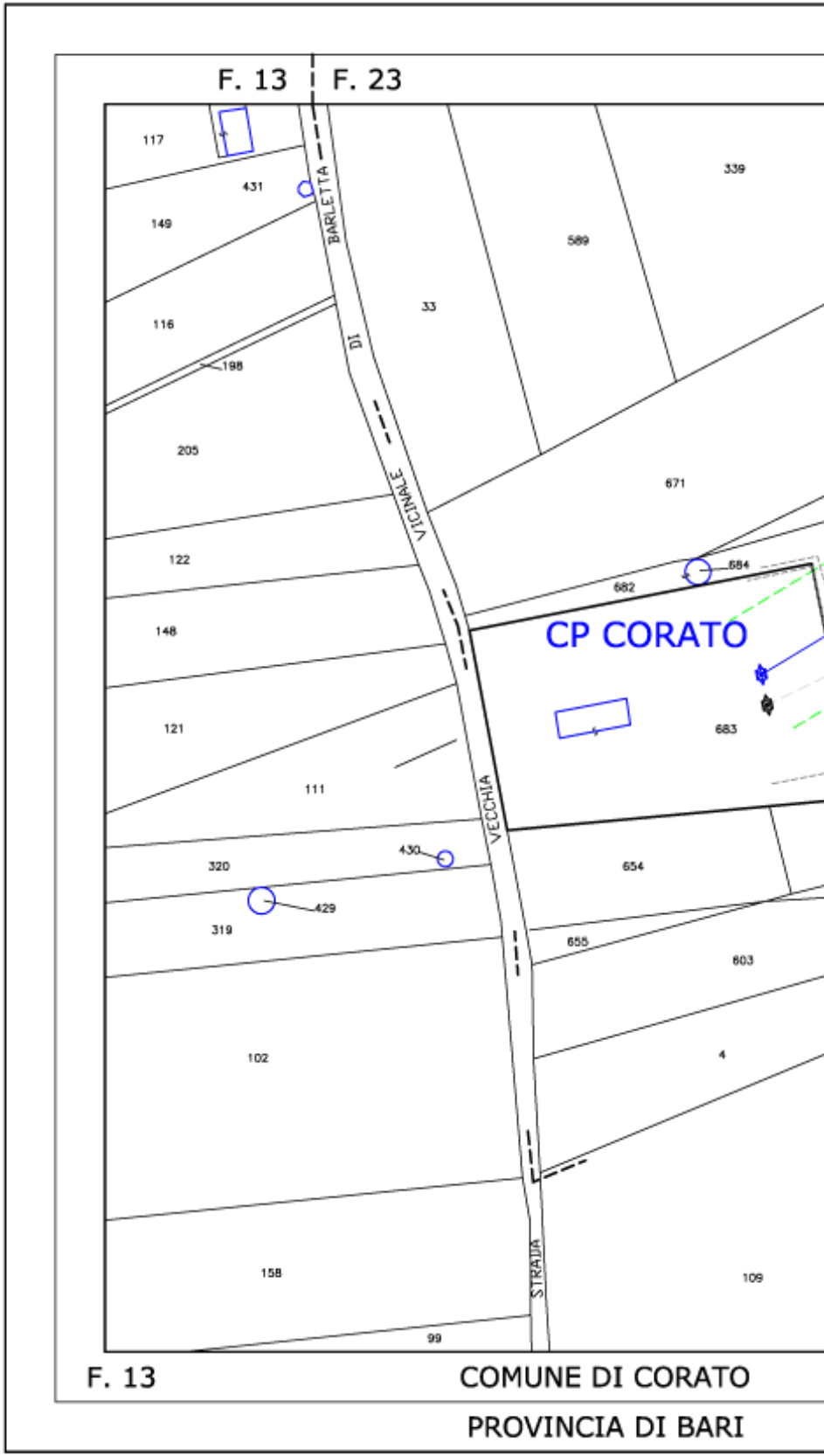
F. 13
F. 23
117
431
149
BARLETTA
589
339
116
198
33
DI
205
VICINALE
671
122
684
682
148
CP CORATO
683
121
111
VECCHIA
430
320
654
429
319
655
603
102
4
STRADA
158
109
99
F. 13
COMUNE DI CORATO
PROVINCIA DI BARI

PROVINCIA DI BARI

COMUNE DI CORATO F. 23 | F. 22 COMUNE DI CORATO

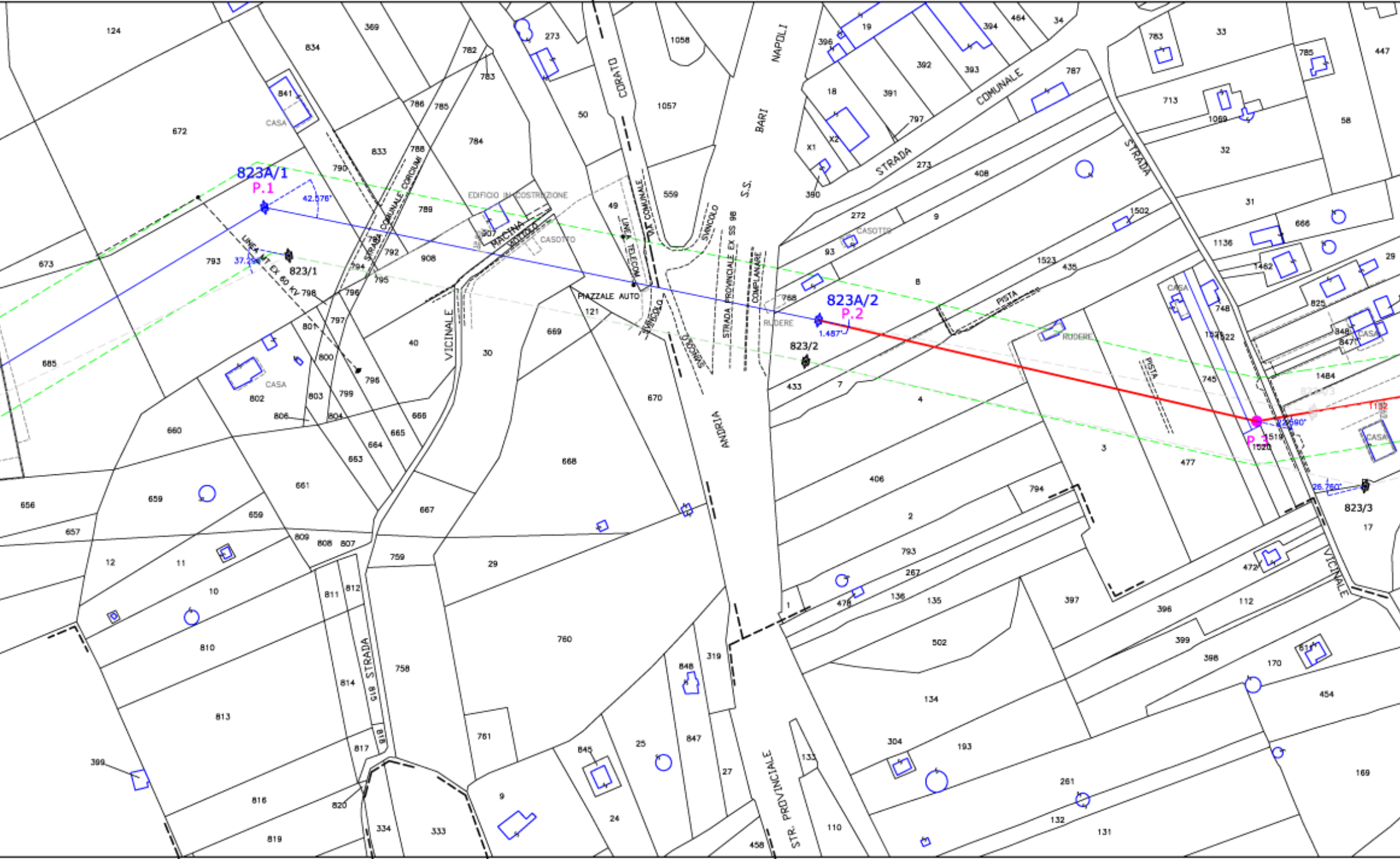
823A/1
P.1
42.376°
823/1
37.2
LINEA MT EX 60 K2
823A/2
P.2
1.487°
823/2
P.3
823/3
26.760°
EDIFICIO IN COSTRUZIONE
CASOTTO
CASA
RUDERE
PIAZZALE AUTO
STRADA COMUNALE CORCUMI
STRADA VICINALE
CORATO
S.S. BARI NAPOLI
STRADA PROVINCIALE EX SS 98
COMPLANARE
SVINCOLO
ANDRIA
STRADA COMUNALE
STRADA VICINALE
PISTA
LINEA TELEFONICA
STR. PROVINCIALE
STRADA
MACINA
124
369
834
672
841
673
793
685
660
656
657
659
12
11
10
810
813
816
819
399
802
806
661
809
808
807
811
812
814
817
818
820
334
333
758
759
667
29
760
761
9
845
25
24
848
847
319
27
458
133
110
782
783
786
785
784
788
789
790
833
787
792
794
795
796
797
798
801
800
803
799
804
805
663
664
665
666
40
30
669
670
668
121
49
50
273
1058
1057
559
19
396
392
393
394
464
34
18
391
797
X1
X2
390
272
273
408
9
93
8
768
1523
435
1502
433
7
4
406
2
793
267
136
135
1
476
502
134
304
193
261
132
131
794
397
396
399
398
170
454
169
112
472
17
3
477
745
748
1522
1521
1484
848
847
825
1462
1136
666
29
31
32
58
1069
713
785
447
33
783
787
1520
1519
1132

F. 13 | F. 23 | F. 13 | F. 23 C. DI CORATO F. 23 | F. 12 COMUNE DI CORATO

PROVINCIA DI BARI

F. 22 F. 21 COMUNE DI CORATO F. 21

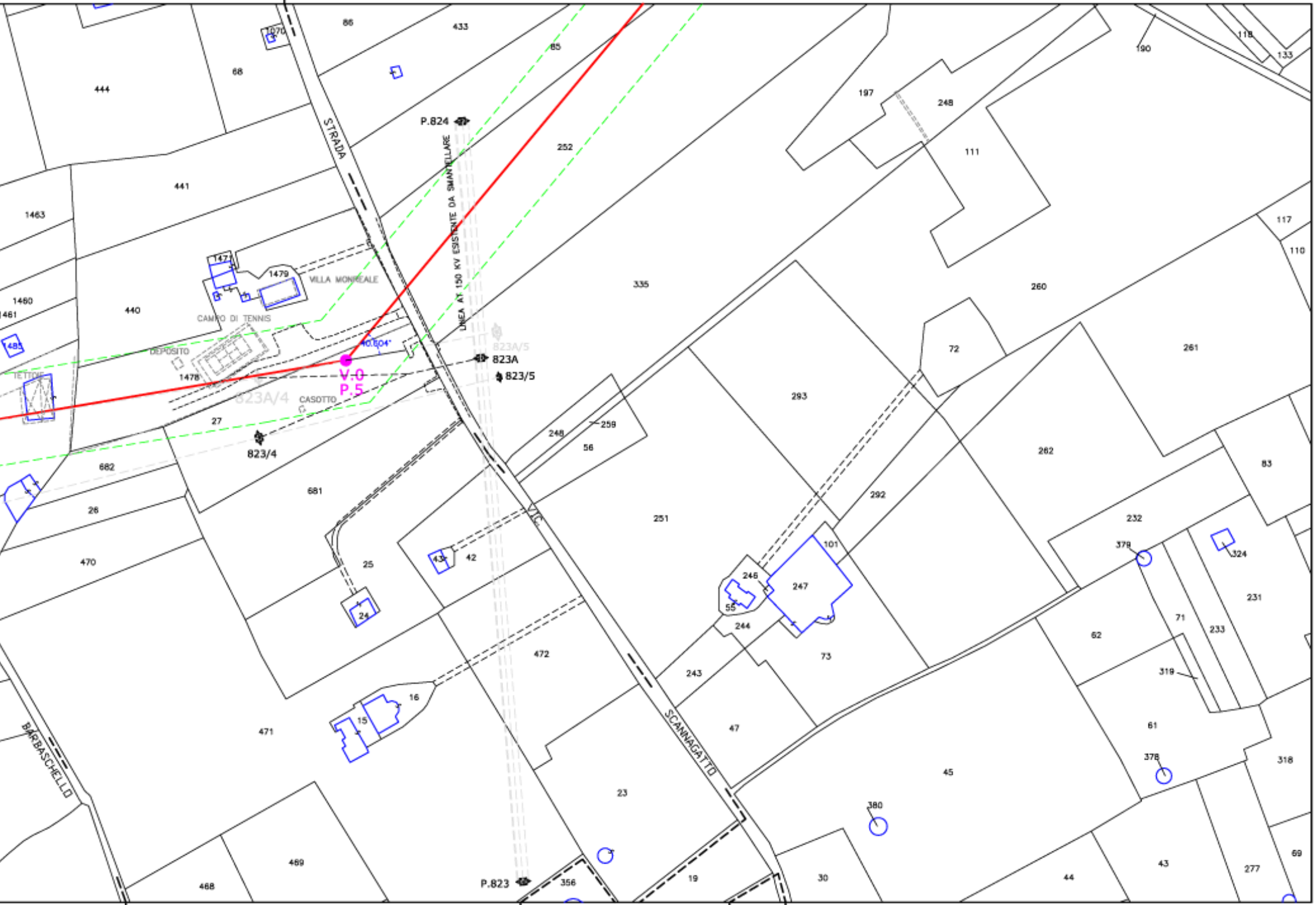
STRADA
VIC.
SCANNAGATTO
BARBASCHELLO
LINEA AT 150 KV ESISTENTE DA SMANTELLARE
VILLA MONREALE
CAMPO DI TENNIS
DEPOSITO
TETTOIE
CASOTTO
V.0
P.5
40.604°
P.824
P.823
823A
823/5
823A/5
823A/4
823/4
1070
86
433
85
68
444
441
1463
1477
1479
1460
1461
440
485
1478
27
682
681
26
470
25
24
43
42
472
471
16
15
469
468
356
19
23
252
335
197
248
111
190
118
133
117
110
260
261
72
293
259
248
56
262
292
251
83
232
379
324
101
246
247
55
244
231
71
233
73
243
62
319
47
61
45
376
318
380
30
44
43
277
69

F. 12 F. 22 COMUNE DI CORATO F. 22 F. 21 F. 12 F. 21 COMUNE DI CORATO F. 21

PROVINCIA DI BARI

PROVINCIA DI BARI

F. 22 COMUNE DI CORATO F. 22 | F. 21 COMUNE DI CORAT

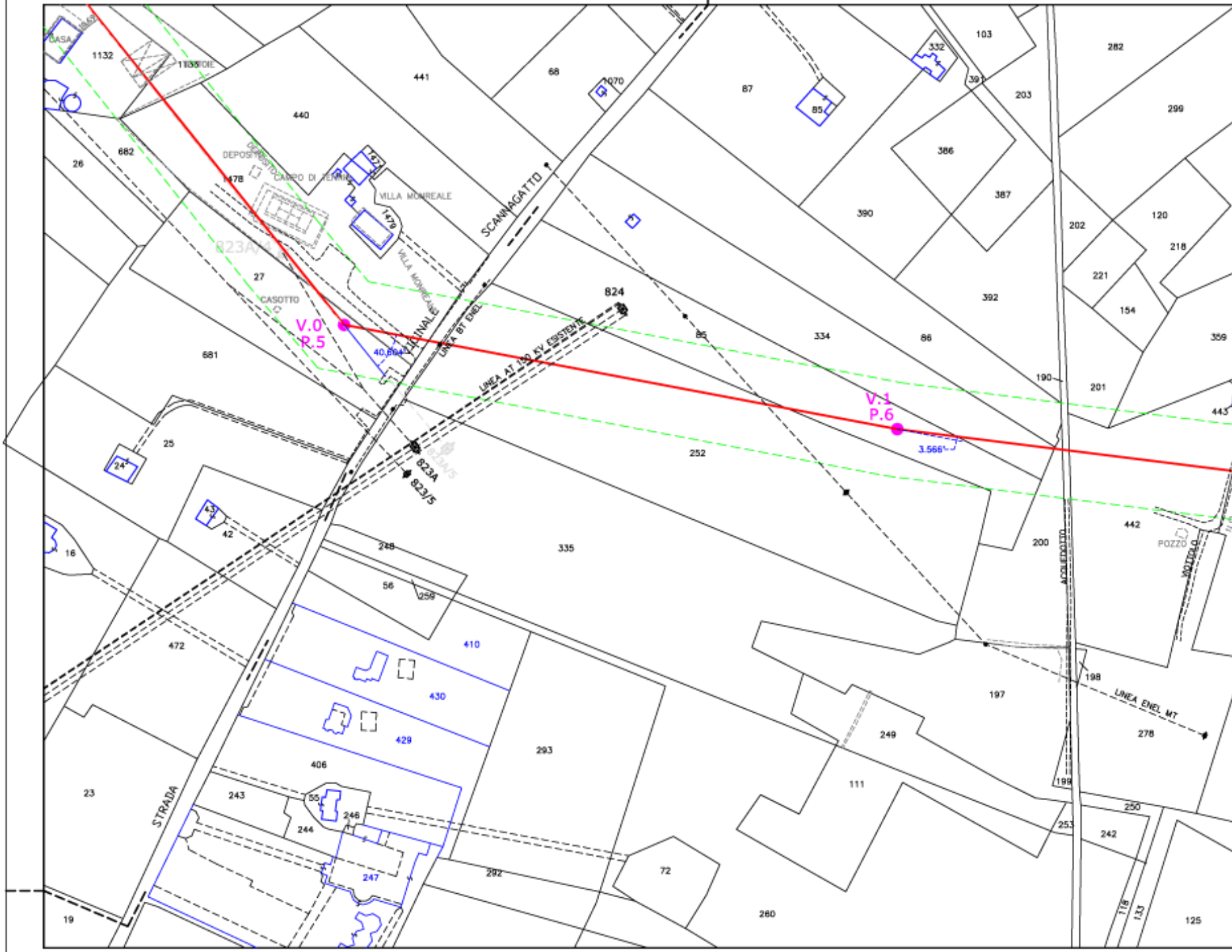

CASA
1132
1135
DIE
441
68
1070
87
332
103
282
85
391
203
299
440
26
682
DEPOSITO
1478
CAMPO DI TENNIS
VILLA MONREALE
1479
SCANNAGATTO
386
387
390
202
120
218
823A/4
27
CASOTTO
VILLA MONREALE
VICINALE
LINEA BT ENEL
824
392
221
154
V.0
P.5
40,604
681
85
334
86
359
LINEA AT 150 KV ESISTENTE
190
201
V.1
P.6
443
25
24
3.566
252
823A
823/5
823A/5
43
42
16
248
335
442
200
POZZO
ACQUEDOTTO
VIOTTOLO
56
259
472
410
197
198
LINEA ENEL MT
430
278
249
429
293
23
STRADA
406
111
243
55
246
199
244
250
253
242
247
72
292
260
118
133
125
19

F. 21 COMUNE DI CORATO

PROVINCIA DI BARI

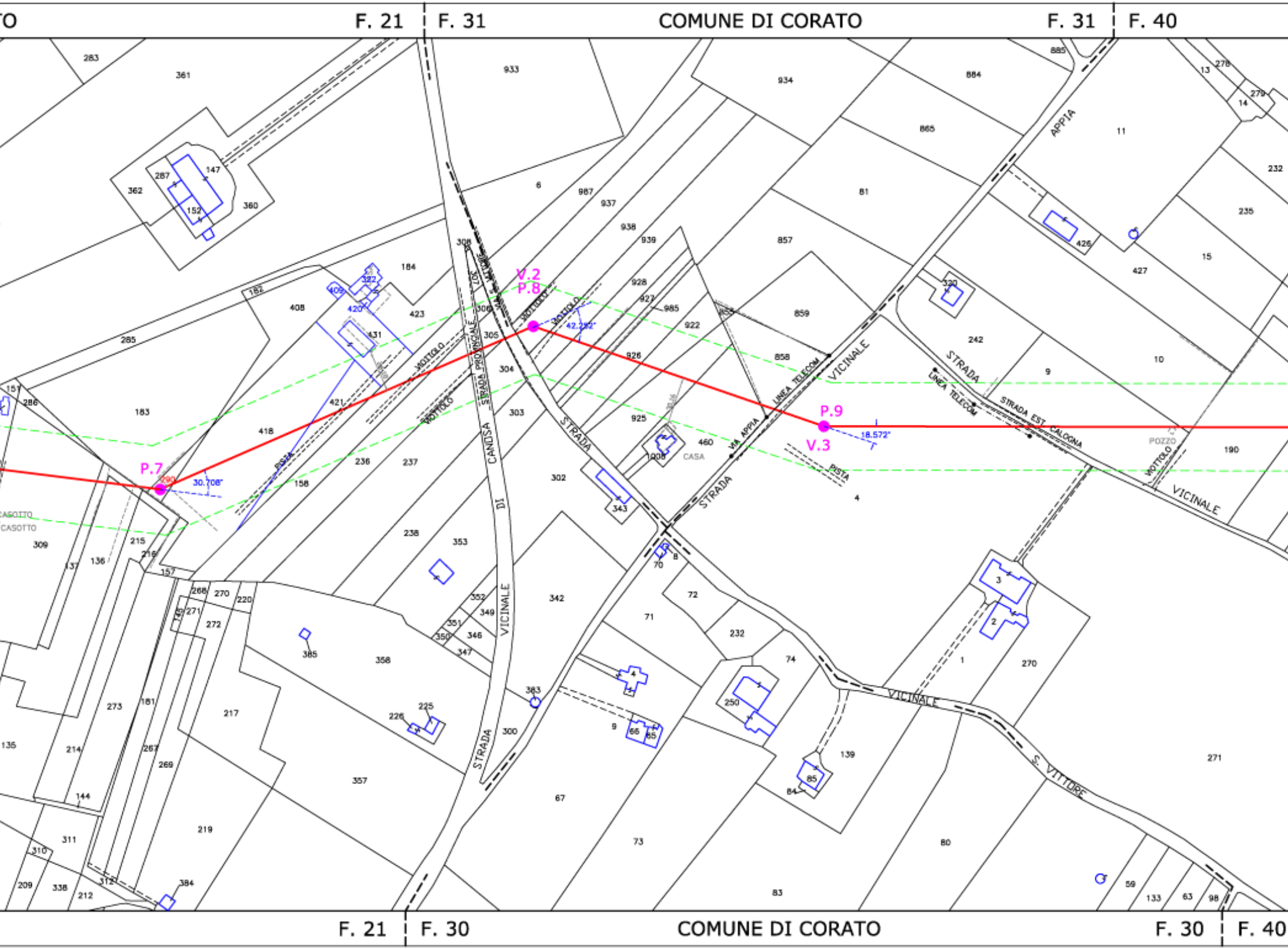
F. 21
F. 31
COMUNE DI CORATO
F. 31
F. 40
V.2
P.8
P.7
P.9
V.3
42.252°
30.708°
18.572°
STRADA PROVINCIALE
STRADA VICINALE DI CANOSA
VIA APPIA
APPIA
LINEA TELECOM
VICINALE
STRADA
STRADA EST CALOGNA
VICINALE
S. VITTORE
PISTA
MOTTOLO
CASA
CASOTTO
POZZO
F. 21
F. 30
COMUNE DI CORATO
F. 30
F. 40

PROVINCIA DI BARI

COMUNE DI CORATO F. 40

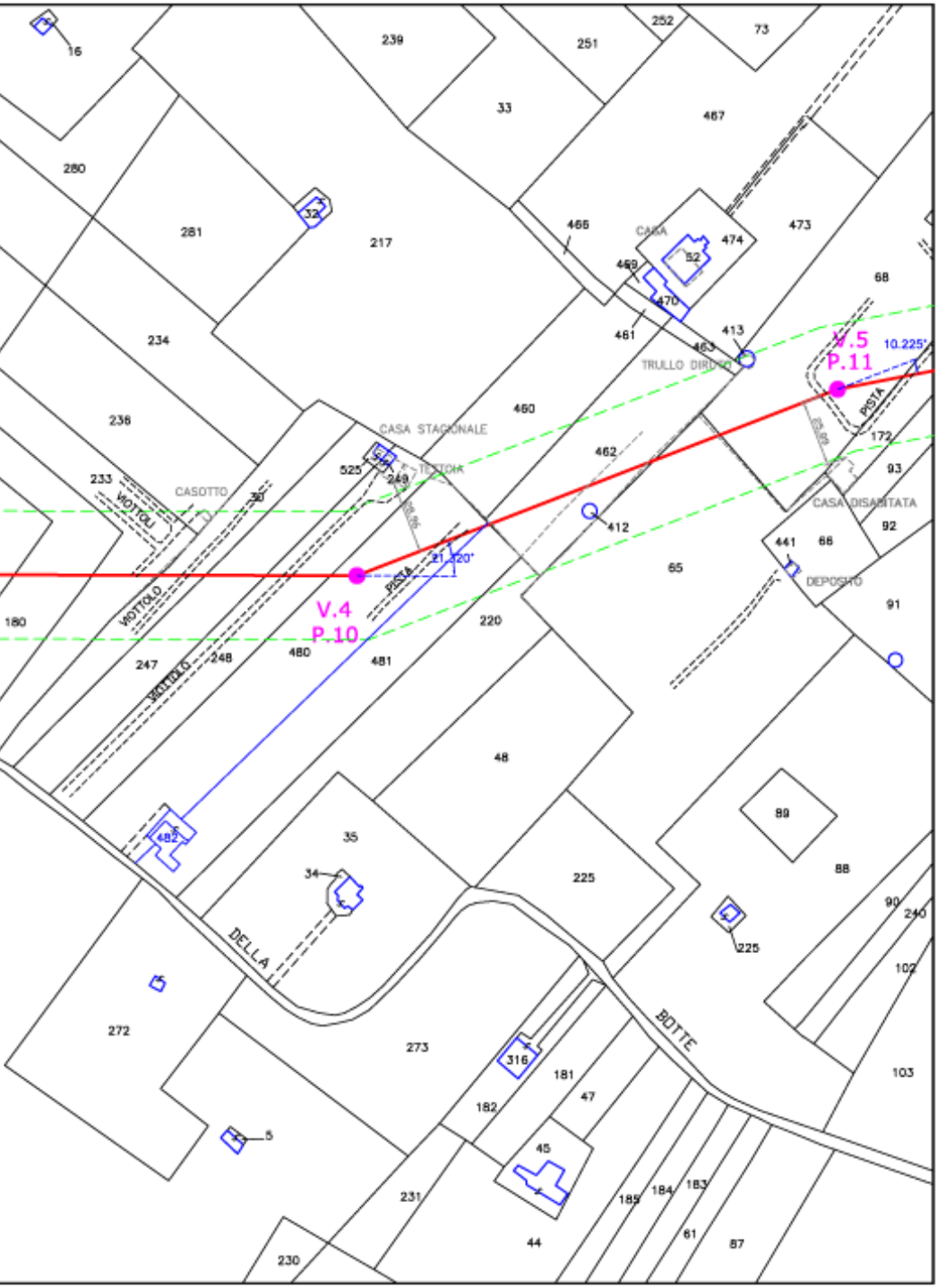
16
239
251
252
73
33
467
280
281
32
217
466
CASA
52
474
473
469
470
68
234
461
413
463
TRULLO DIRUTO
V.5
P.11
10.225'
PISTA
172
460
236
CASA STAGIONALE
462
93
233
VIOTTOLI
CASOTTO
30
525
249
TETTOIA
CASA DISABITATA
92
412
441
66
21.320'
PISTA
65
DEPOSITO
180
VIOTTOLO
V.4
P.10
91
220
480
247
248
VIOTTOLO
481
48
89
482
35
88
34
225
90
240
DELLA
225
102
272
BOTTE
273
316
181
103
182
47
5
45
231
185
184
183
61
87
44
230

COMUNE DI CORATO F. 40

PROVINCIA DI BARI