LEGENDA

━	ASSE LINEA AT 150 KV ESISTENTE DA RINNOVARE
- - -	LINEA AT 150 KV DA SMANTELLARE
🟥	LINEA AT 150 KV FUTURA
◈	PALO AT 150 KV ESISTENTE DA NON SOSTITUIRE
◈	PALO AT 150 KV DA SMANTELLARE
○	PALO AT 150 KV FUTURO
25.00 25.00 50.00	AREE POTENZIALMENTE IMPEGNATE

MICHELE PANICO
N. 9513

00	10/04/2014	PRIMA EMISSIONE	M. Panico	M. D'Angiò	A. Limone
REV.	DATA	DESCRIZIONE DELLA REVISIONE	ELABORATO	VERIFICATO	APPROVATO

TIPOLOGIA DELL'ELABORATO	CODIFICA DELL'ELABORATO
	DE23122B1CFXP0007.B

Terna Rete Italia
TERNA GROUP

PROGETTO	TITOLO:
WBS:	ELETTRODOTTO 150 KV CP CORATO – CP BARI IND. 2
RICAVATO DAL DOC. TERNA	PLANIMETRIA AREE POTENZIALMENTE IMPEGNATE 1° TRONCO – TRATTO B – DAL PORTALE DI CORATO AL P.39
CLASSIFICAZIONE DI SICUREZZA	"Sono possibili, in sede di progetto esecutivo, variazioni di posizione ed altezza dei sostegni"

NOME DEL FILE	SCALA CAD	FORMATO	SCALA	FOGLIO
Planimetria.dwg	1 UNITA'=2	8200x300	1:2000	/

Questo documento contiene informazioni di proprietà Terna S.p.A. e deve essere utilizzato esclusivamente dal destinatario in relazione alle finalità per le quali è stato ricevuto. E' vietata qualsiasi forma di riproduzione o di divulgazione senza l'esplicito consenso di Terna S.p.A.

This document contains information proprietary to Terna S.p.A. and it will have to be used exclusively for the purposes for which it has been furnished. Whichever shape of spreading or reproduction without the written permission of Terna S.p.A. is prohibit.

CERT. N. 9141. TERN
CSQ IQNet
UNI EN ISO 9001

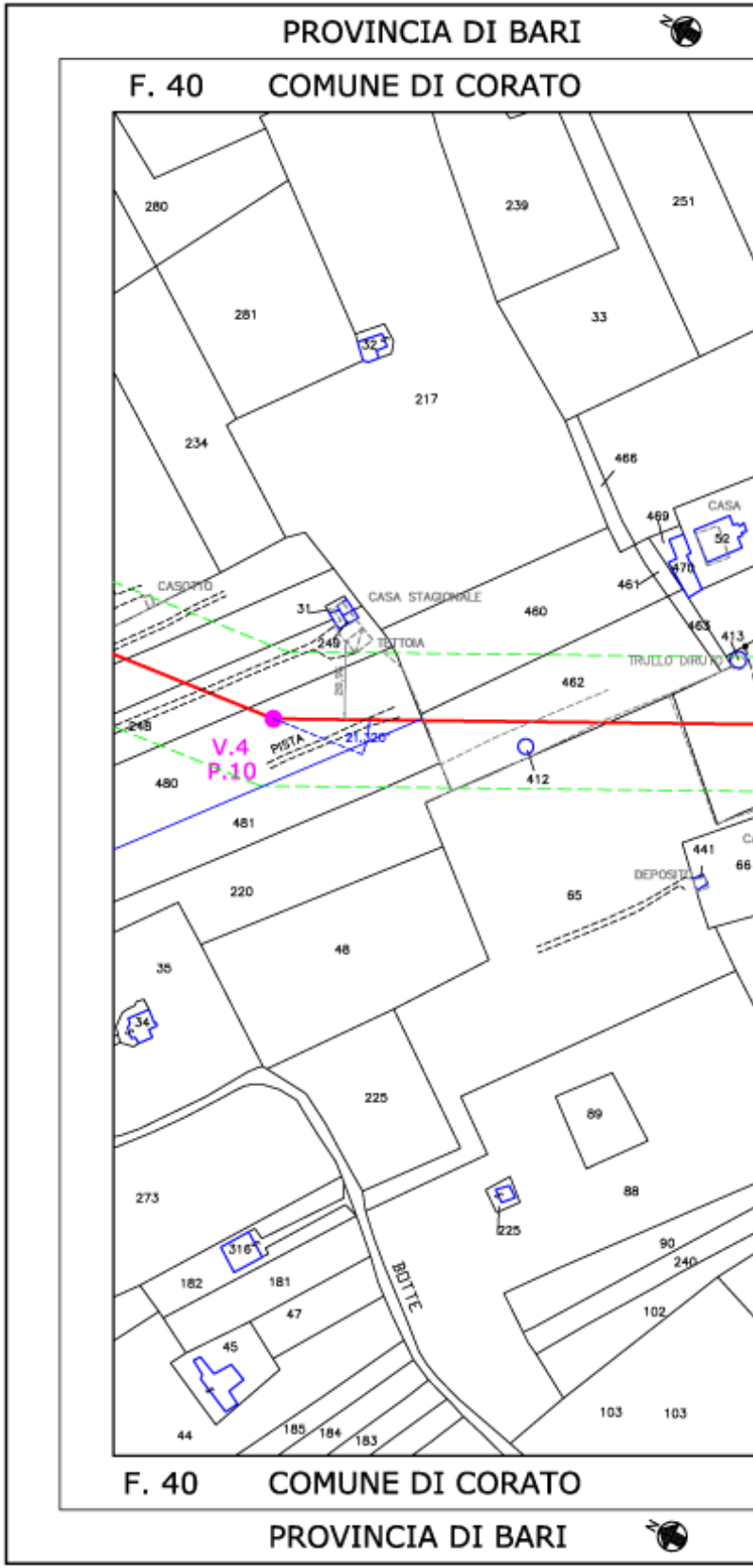
PROVINCIA DI BARI
F. 40
COMUNE DI CORATO
280
239
251
281
33
217
234
466
469
CASA
470
461
CASOTTO
CASA STAGIONALE
31
249
TETTOIA
460
463
413
TRULLO DIRUTO
462
218
V.4
P.10
PISTA
21.20
412
480
481
441
DEPOSITO
66
220
65
48
35
34
225
89
88
273
316
182
181
47
BOTTE
90
240
102
45
44
185
184
183
103
103
F. 40
COMUNE DI CORATO
PROVINCIA DI BARI

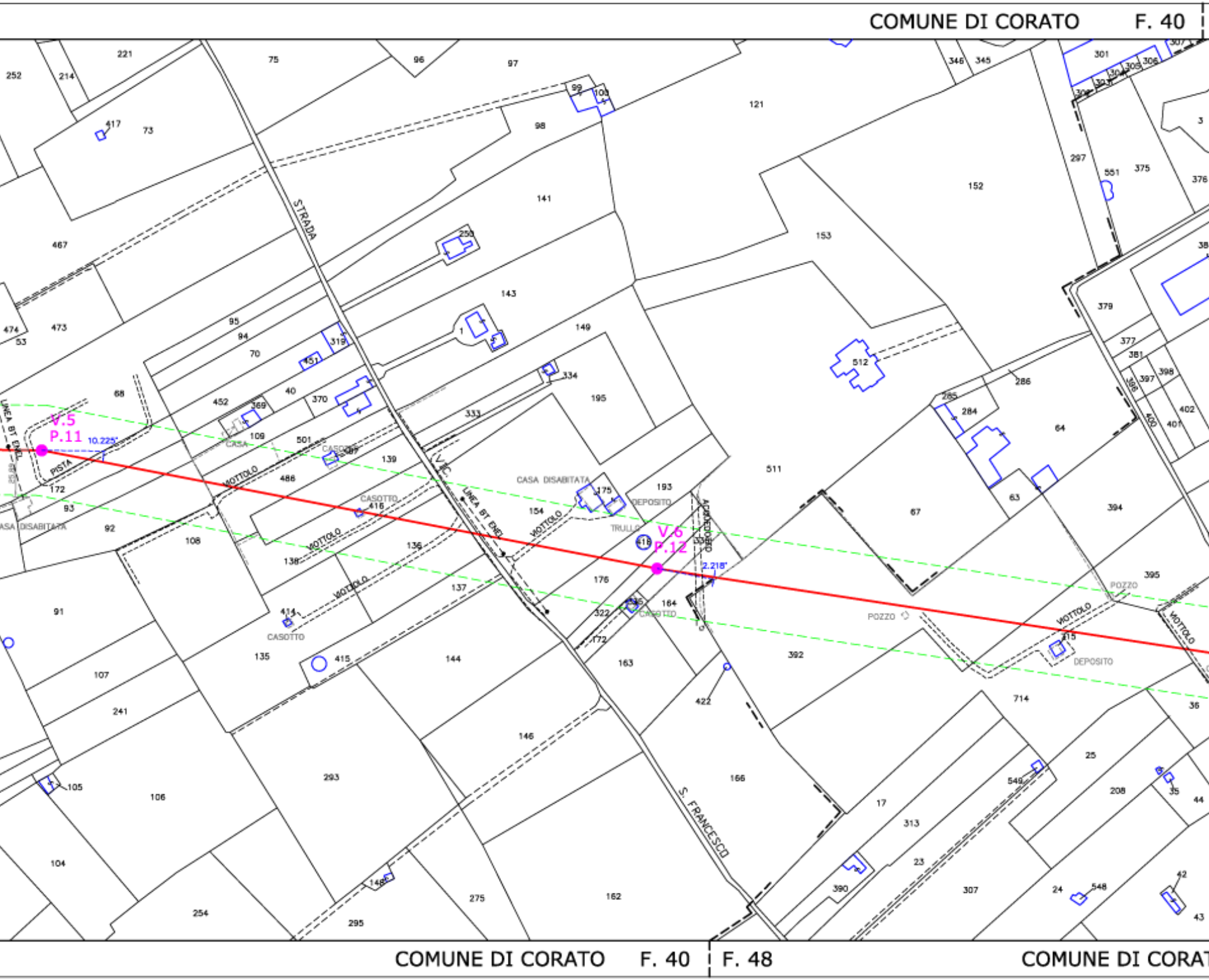
COMUNE DI CORATO
F. 40
V.5
P.11
10.225°
V.6
P.12
2.218°
STRADA
VIC.
S. FRANCESCO
LINEA BT ENEL
LINEA BT ENEL
PISTA
VIOTTOLO
VIOTTOLO
VIOTTOLO
VIOTTOLO
VIOTTOLO
VIOTTOLO
VIOTTOLO
CASA
CASOTTO
CASOTTO
CASOTTO
CASOTTO
CASA DISABITATA
CASA DISABITATA
DEPOSITO
DEPOSITO
TRULLO
ACQUEDOTTO
POZZO
POZZO
221
252
214
75
96
97
99
100
121
346
345
301
417
73
98
297
551
375
376
467
141
152
250
153
143
474
53
473
95
94
70
319
451
149
1
195
334
512
379
377
381
397
398
68
452
369
40
370
333
286
285
284
64
402
401
109
501
139
511
193
175
486
172
93
92
154
416
67
63
394
108
136
138
418
176
415
322
164
172
91
414
135
107
144
163
392
422
395
714
36
241
146
105
293
166
25
208
35
44
106
549
17
313
23
104
148
275
162
390
307
24
548
42
43
254
295
COMUNE DI CORATO
F. 40
F. 48
COMUNE DI CORAT

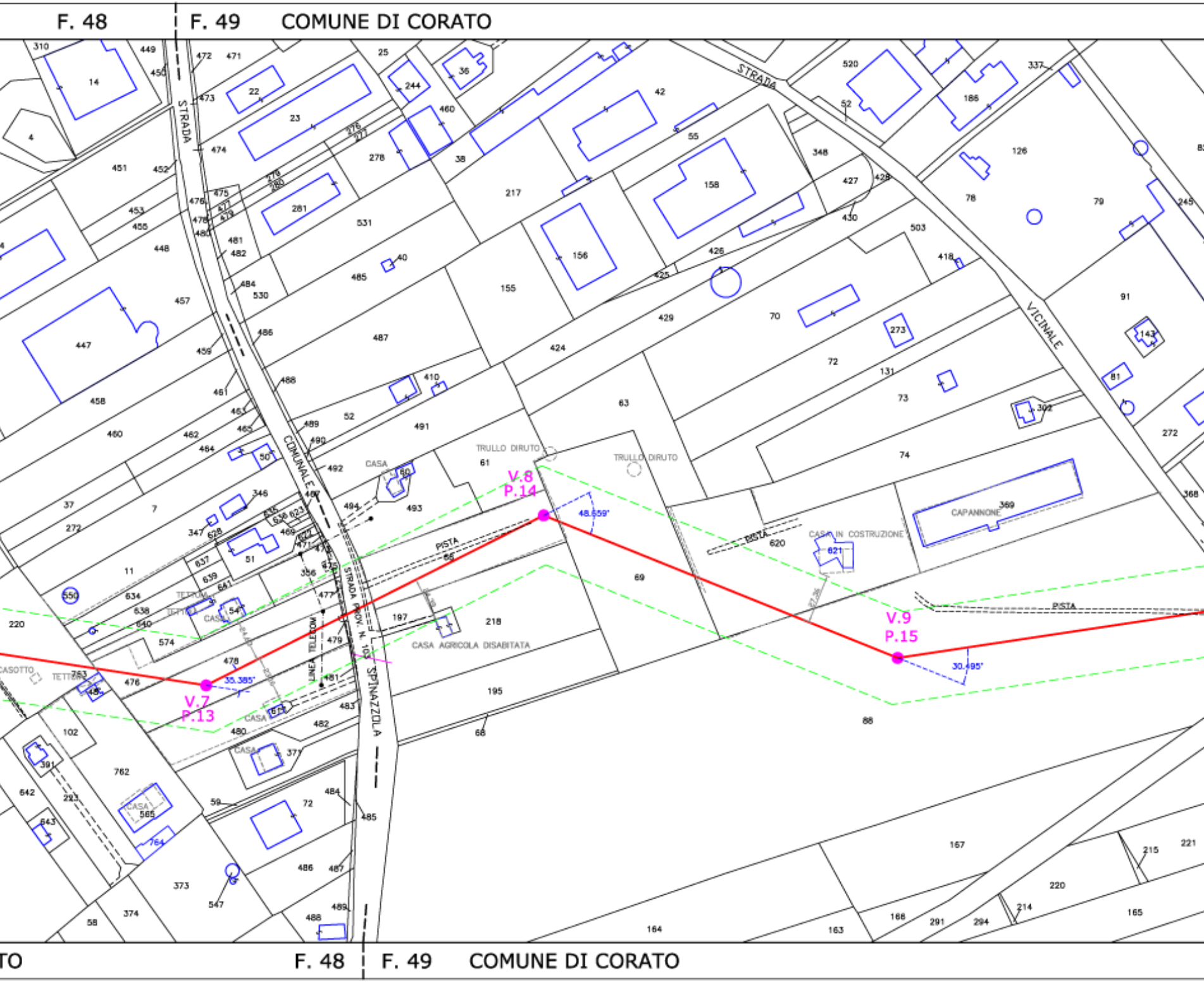
F. 48
F. 49
COMUNE DI CORATO
STRADA
STRADA COMUNALE
STRADA PROV. N. 105 SPINAZZOLA
STRADA VICINALE
TRULLO DIRUTO
TRULLO DIRUTO
CASA
PISTA
PISTA
PISTA
CASA IN COSTRUZIONE
CAPANNONE
CASA AGRICOLA DISABITATA
LINEA TELECOM
CASOTTO
TETTOIA
TETTOIA
CASA
CASA
CASA
CASA
V.7
P.13
35.385°
V.8
P.14
48.659°
V.9
P.15
30.495°
F. 48
F. 49
COMUNE DI CORATO

PROVINCIA DI BARI

COMUNE DI CORATO F. 49 | F. 55 COMUNE DI CORATO F. 55

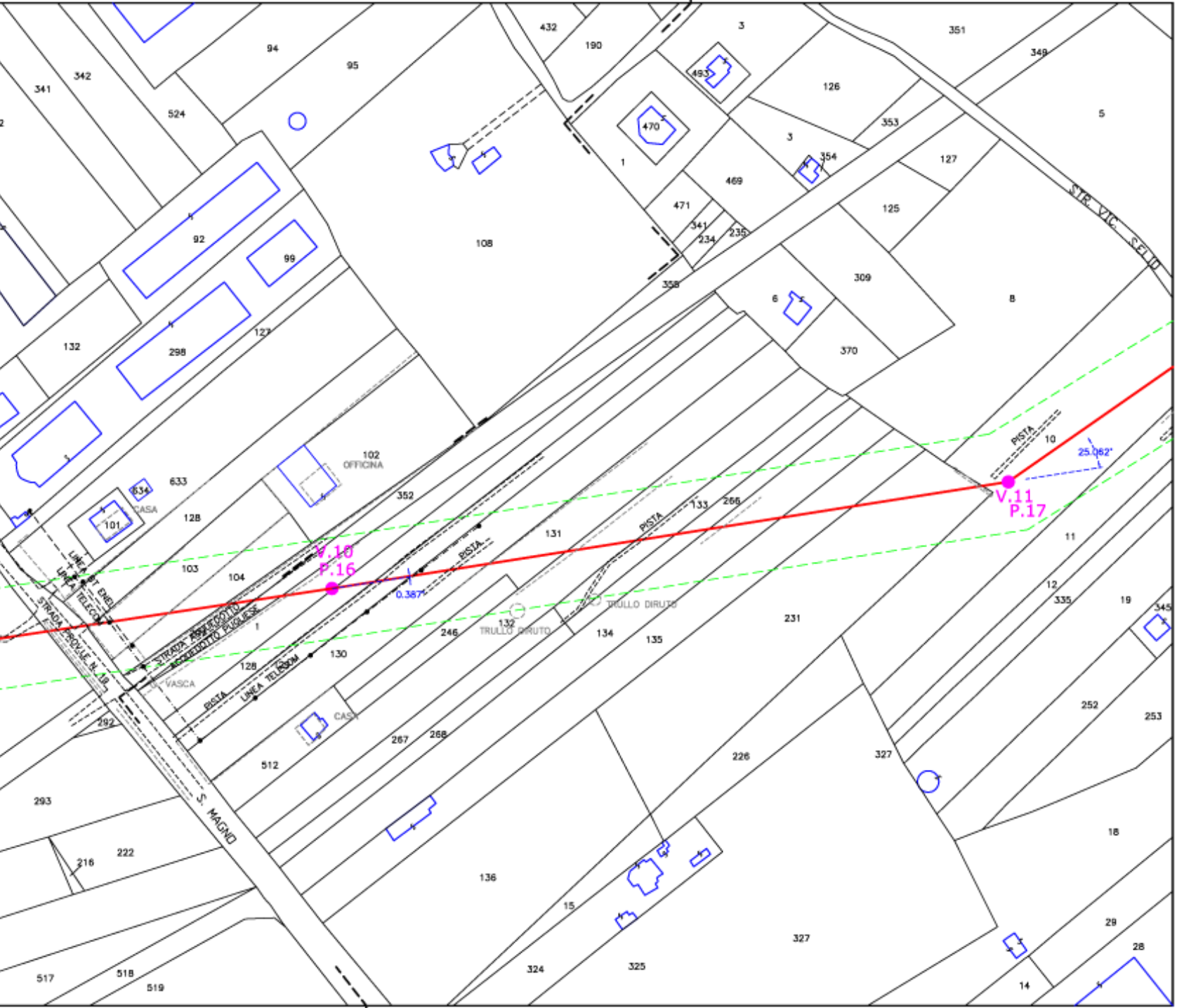
432
190
3
351
349
94
95
341
342
524
493
470
126
353
5
1
3
354
127
469
471
341
234
235
125
92
99
108
358
309
8
6
370
132
298
127
102
OFFICINA
633
634
CASA
101
128
352
133
266
PISTA
10
25.062°
V.11
P.17
PISTA
131
11
V.10
P.16
0.387°
PISTA
103
104
LINEA BT ENEL
LINEA TELECOM
STRADA PROV.LE N. 18
STRADA ACQUEDOTTO
ACQUEDOTTO PUGLIESE
1
TRULLO DIRUTO
132
TRULLO DIRUTO
246
134
135
231
12
335
19
345
128
130
VASCA
PISTA
LINEA TELECOM
292
CASA
267
268
252
253
512
226
327
293
S. MAGNO
216
222
18
136
15
327
29
28
STR. VIC. SELLO
517
518
519
324
325
14

COMUNE DI CORATO F. 49 | F. 55 COMUNE DI CORATO F. 55

PROVINCIA DI BARI

PROVINCIA DI BARI

F. 49 COMUNE DI CORATO F. 49 | F. 55 COMUNE DI CORATO F. 55 | F. 56

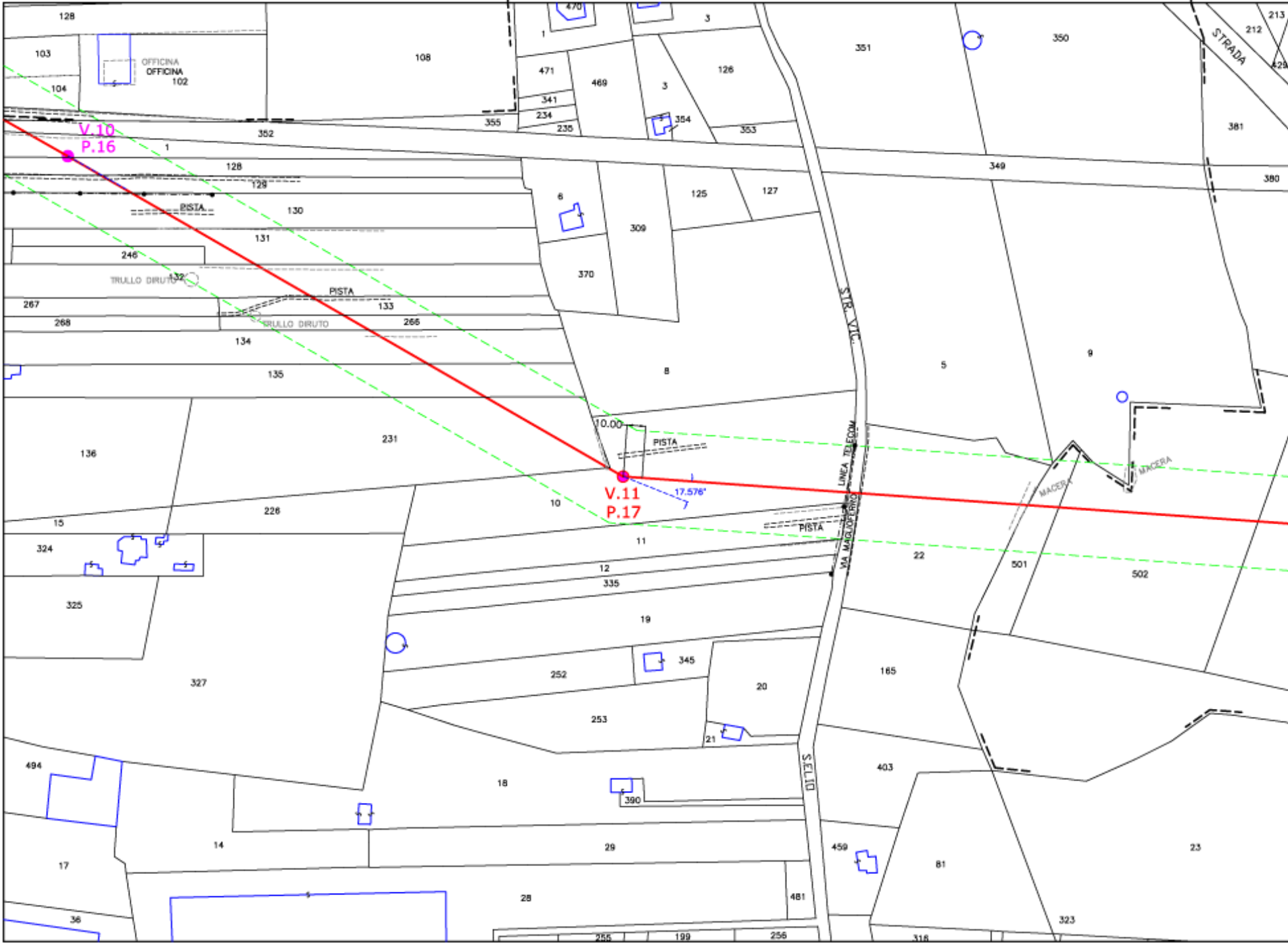
V.10
P.16
V.11
P.17
17.576'
10.00
OFFICINA
OFFICINA
PISTA
PISTA
PISTA
PISTA
TRULLO DIRUTO
TRULLO DIRUTO
STR. VIC.
LINEA TELECOM
VIA MAGLIOFRIO
S.ELIO
STRADA
MACERA
MACERA
128
103
104
102
108
352
1
128
129
130
131
246
132
267
268
133
266
134
135
136
231
226
15
324
325
327
494
17
14
36
18
29
28
470
1
471
469
341
234
235
355
3
3
126
354
353
351
350
349
6
125
127
309
370
8
5
9
10
11
12
335
19
345
252
253
20
21
390
481
255
199
256
22
501
502
165
403
459
81
23
323
316
212
213
429
381
380

F. 55 COMUNE DI CORATO COMUN

PROVINCIA DI BARI

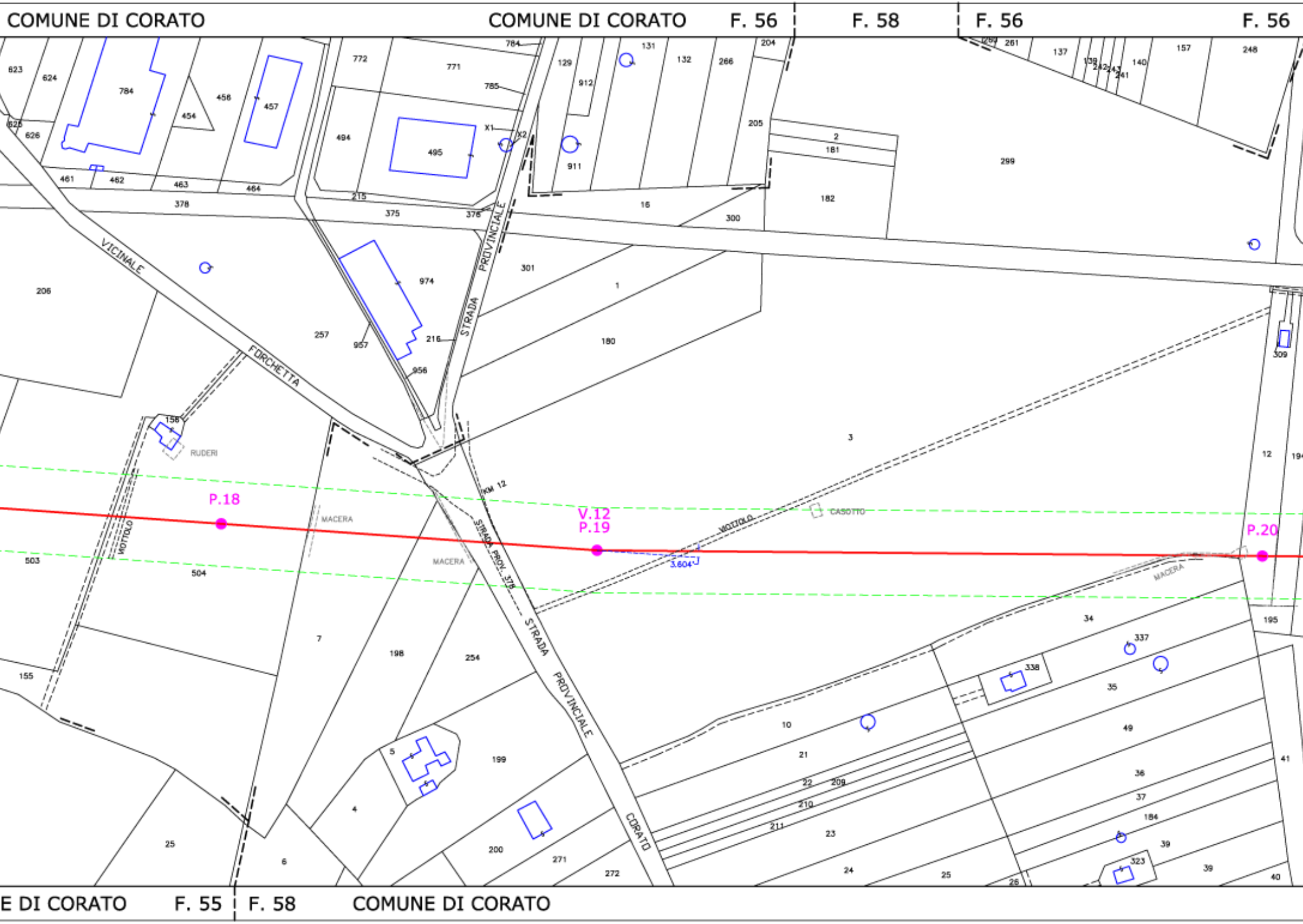
COMUNE DI CORATO
COMUNE DI CORATO
F. 56
F. 58
F. 56
F. 56
E DI CORATO
F. 55
F. 58
COMUNE DI CORATO
P.18
V.12
P.19
P.20
3.604
VICINALE
FORCHETTA
STRADA
PROVINCIALE
STRADA PROV. 378
STRADA
PROVINCIALE
CORATO
KM 12
VOTTOLO
VOTTOLO
RUDERI
MACERA
MACERA
MACERA
CASOTTO
X1
X2
623
624
784
456
457
454
625
626
461
462
463
464
378
772
771
784
785
494
495
215
375
376
129
912
131
132
266
204
911
205
2
181
182
16
300
299
261
137
139
242
243
241
140
157
248
206
257
974
957
216
956
301
1
180
3
309
12
194
158
503
504
7
198
254
155
25
6
4
5
199
200
271
272
34
337
338
35
195
10
21
22
209
210
211
23
24
25
26
49
36
37
184
39
39
323
40
41

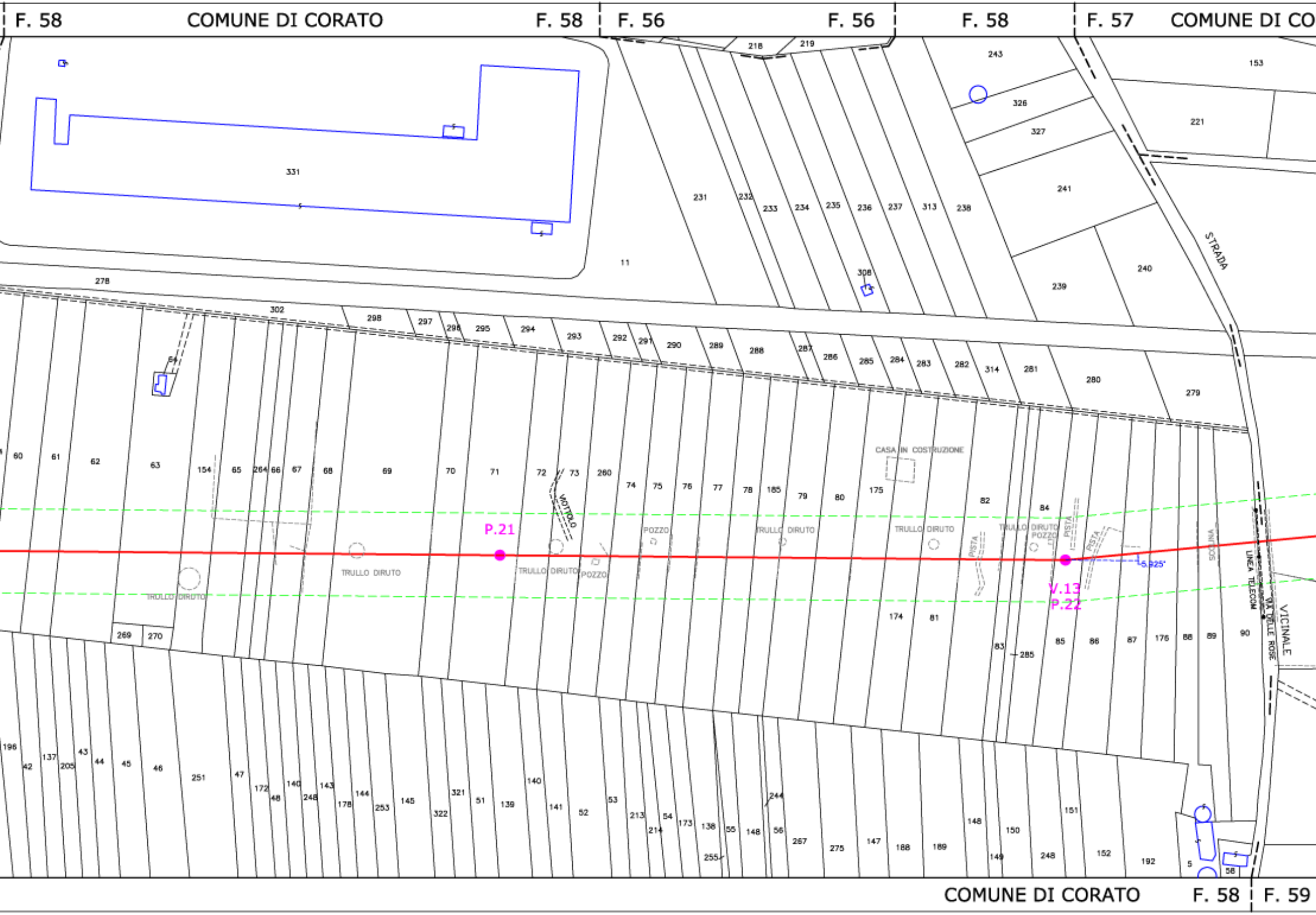
F. 58
COMUNE DI CORATO
F. 58
F. 56
F. 56
F. 58
F. 57
COMUNE DI CO
331
11
278
302
STRADA
VICINALE
VIA DELLE ROSE
LINEA TELECOM
VIOTTOLO
CASA IN COSTRUZIONE
TRULLO DIRUTO
TRULLO DIRUTO
TRULLO DIRUTO
TRULLO DIRUTO
TRULLO DIRUTO
TRULLO DIRUTO
POZZO
POZZO
POZZO
PISTA
PISTA
PISTA
SCOLINA
P.21
V.13
P.22
5.925'
COMUNE DI CORATO
F. 58
F. 59

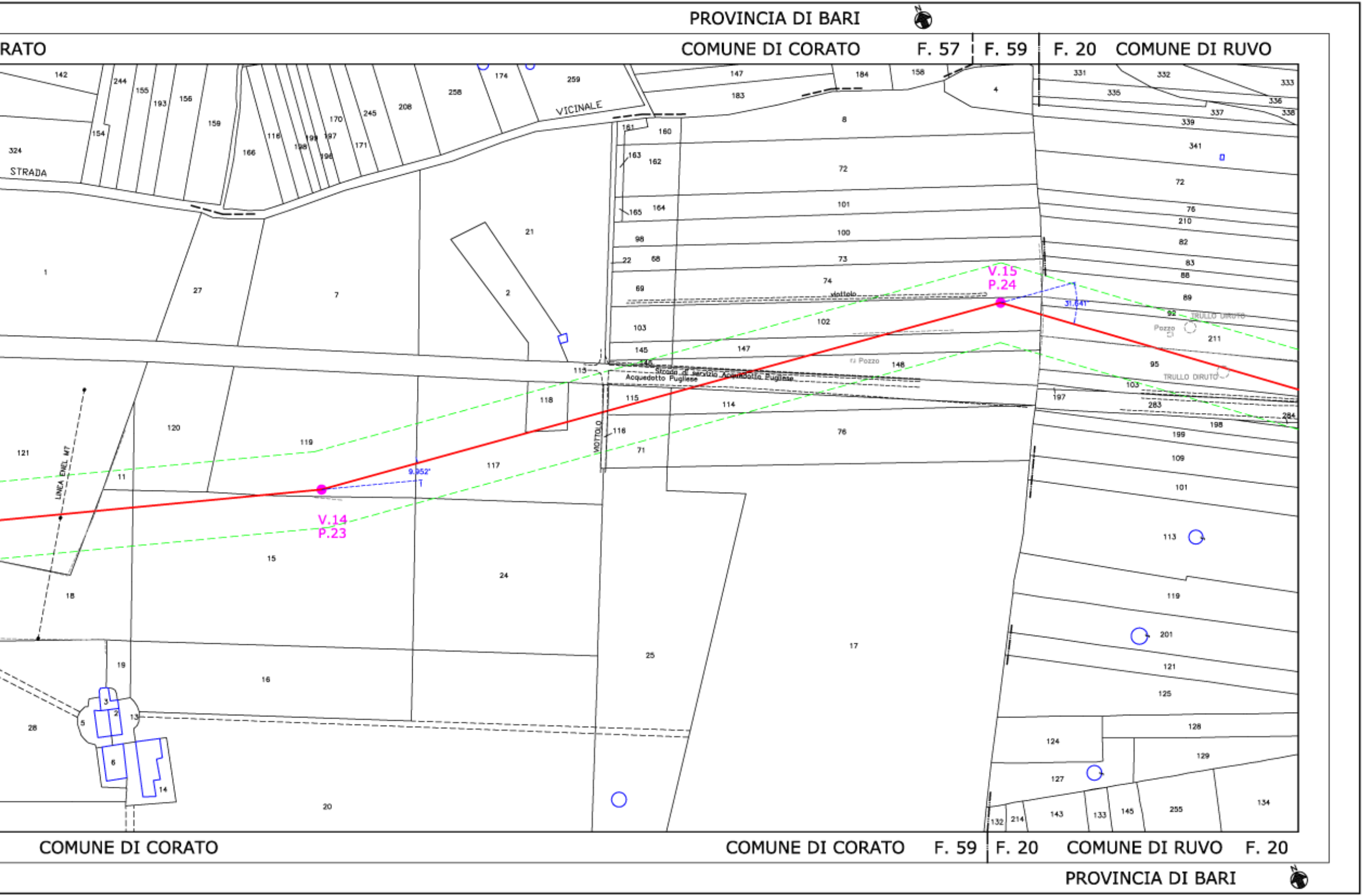

PROVINCIA DI BARI
RATO
COMUNE DI CORATO
F. 57
F. 59
F. 20
COMUNE DI RUVO
STRADA
VICINALE
V.15
P.24
31.641°
V.14
P.23
9.952°
LINEA ENEL MT
viottolo
Strada di servizio Acquedotto Pugliese
Acquedotto Pugliese
VIOTTOLO
Pozzo
TRULLO DIRUTO
COMUNE DI CORATO
F. 59
F. 20
COMUNE DI RUVO
F. 20
PROVINCIA DI BARI