LEGENDA

—	ASSE LINEA AT 150 KV ESISTENTE DA RINNOVARE
- - -	LINEA AT 150 KV DA SMANTELLARE
—	LINEA AT 150 KV FUTURA
●	PALO AT 150 KV ESISTENTE DA NON SOSTITUIRE
●	PALO AT 150 KV DA SMANTELLARE
○	PALO AT 150 KV FUTURO
25.00 / 25.00 / 50.00	AREE POTENZIALMENTE IMPEGNATE

Architetto MICHELE PANICO N. 9513

MPanico

00	10/04/2014	PRIMA EMISSIONE	M. Panico	M. D'Angiò	A. Limone
REV.	DATA	DESCRIZIONE DELLA REVISIONE	ELABORATO	VERIFICATO	APPROVATO

TIPOLOGIA DELL'ELABORATO	CODIFICA DELL'ELABORATO
	DE23122B1CFXP0007.C

Terna Rete Italia
TERNA GROUP

PROGETTO	TITOLO:
WBS:	ELETTRODOTTO 150 KV CP CORATO – CP BARI IND. 2
RICAVATO DAL DOC. TERNA	PLANIMETRIA AREE POTENZIALMENTE IMPEGNATE 1° TRONCO – TRATTO C – DAL PORTALE DI CORATO AL P.39
CLASSIFICAZIONE DI SICUREZZA	"Sono possibili, in sede di progetto esecutivo, variazioni di posizione ed altezza dei sostegni"

NOME DEL FILE	SCALA CAD	FORMATO	SCALA	FOGLIO
Planimetria.dwg	1 UNITA'=2	8200x300	1:2000	/

Questo documento contiene informazioni di proprietà Terna S.p.A. e deve essere utilizzato esclusivamente dal destinatario in relazione alle finalità per le quali è stato ricevuto. E' vietata qualsiasi forma di riproduzione o di divulgazione senza l'esplicito consenso di Terna S.p.A.

This document contains information proprietary to Terna S.p.A. and it will have to be used exclusively for the purposes for which it has been furnished. Whichever shape of spreading or reproduction without the written permission of Terna S.p.A. is prohibit.

CERT. N. 9141. TERN
CSQ IQNet
UNI EN ISO 9001

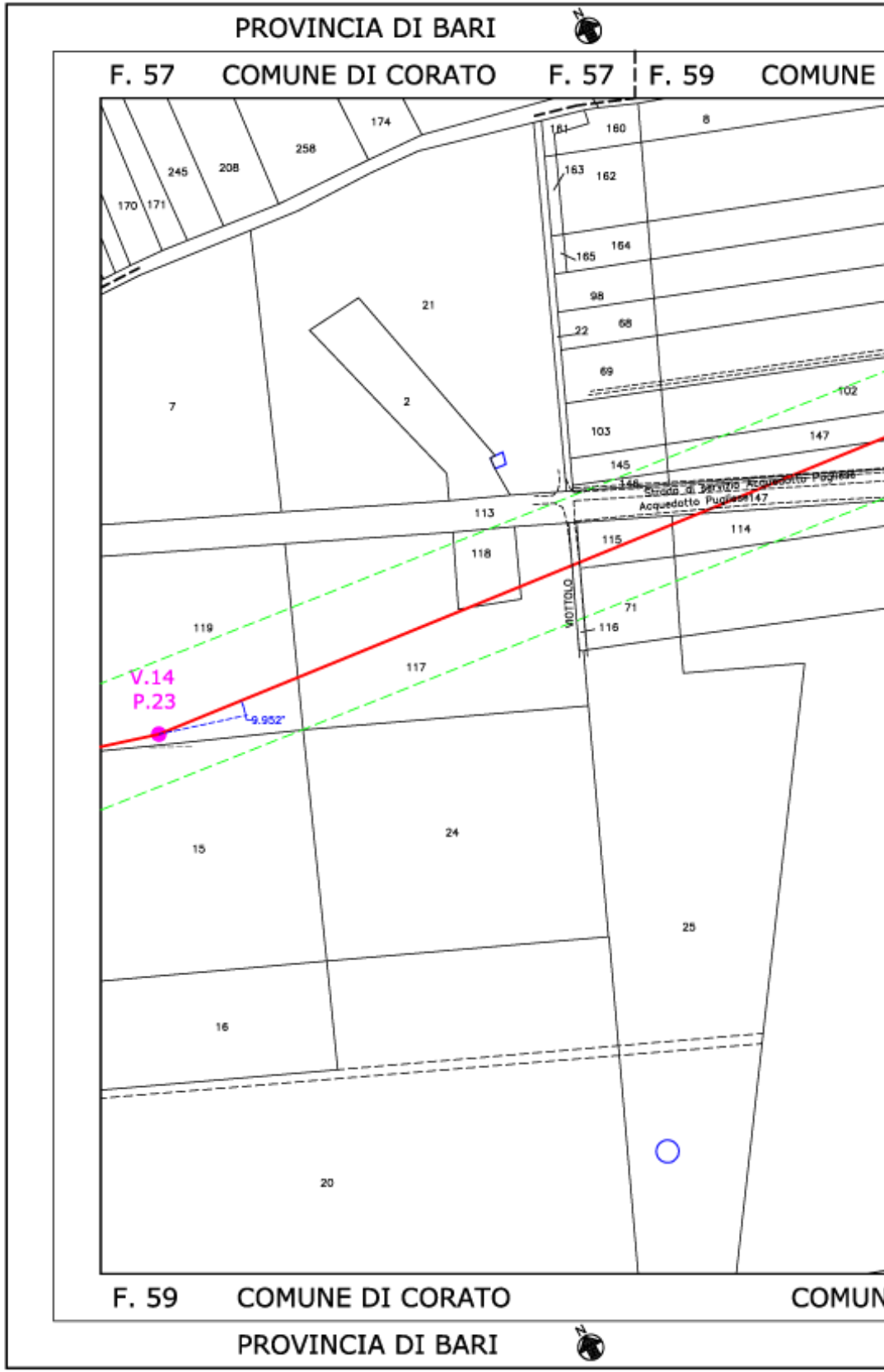
PROVINCIA DI BARI
F. 57
COMUNE DI CORATO
F. 57
F. 59
COMUNE
174
258
245
208
170
171
161
160
8
163
162
165
164
98
68
22
69
21
7
2
102
103
147
145
148
Strada di Servizio Acquedotto Pugliese
Acquedotto Pugliese 147
113
114
115
118
VIOTTOLO
71
116
119
117
V.14
P.23
9.952°
15
24
25
16
20
F. 59
COMUNE DI CORATO
COMUN
PROVINCIA DI BARI

PROVINCIA DI BARI

DI CORATO F. 59 | F. 20 COMUNE DI RUVO DI PUGLIA

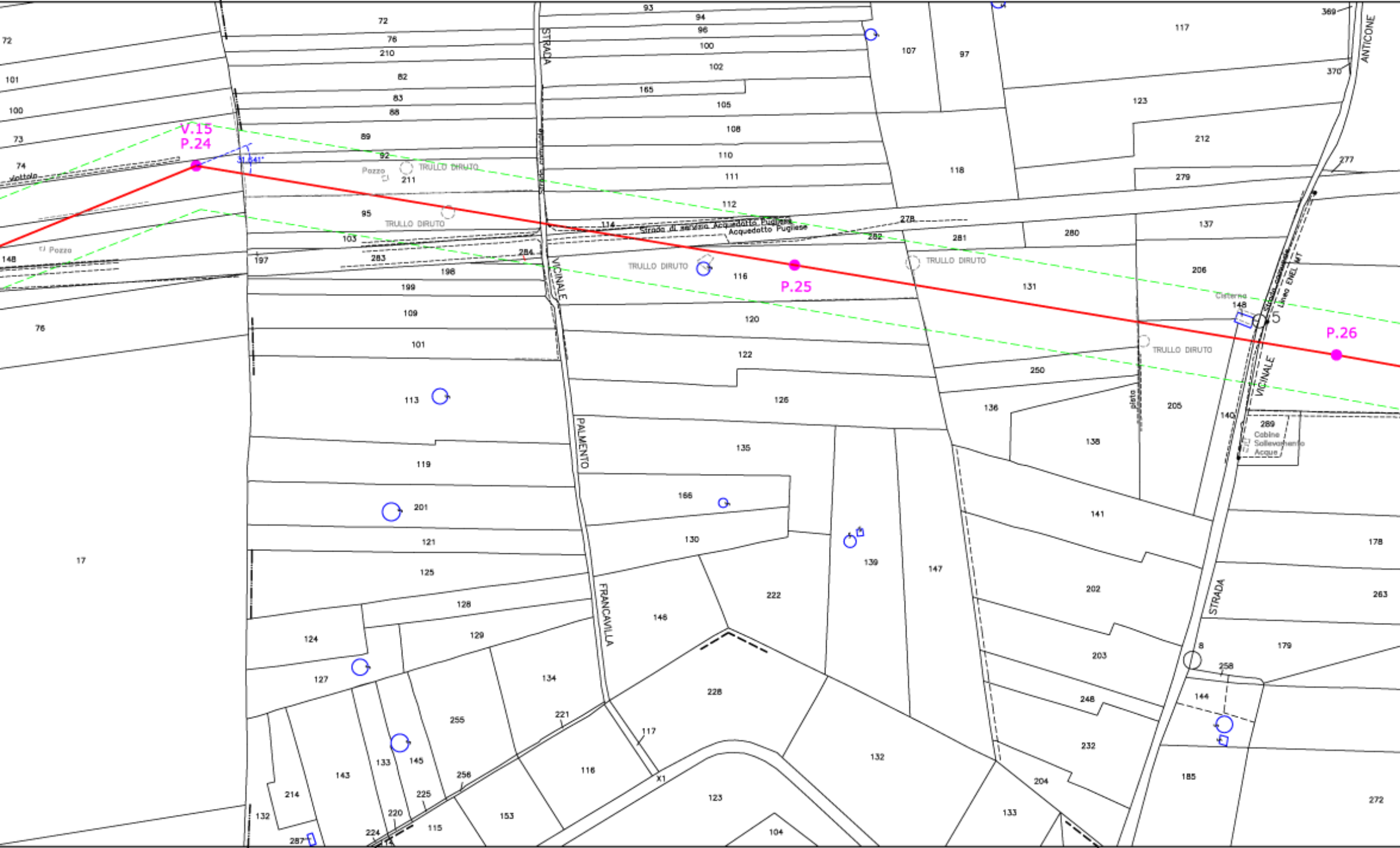
V.15
P.24
31.641°
P.25
P.26
STRADA VICINALE PALMENTO FRANCAVILLA
STRADA VICINALE ANTICONE
Strada di servizio Acquedotto Pugliese
Acquedotto Pugliese
TRULLO DIRUTO
Pozzo
Viottolo
Cisterna
Cabina Sollevamento Acque
Linea ENEL MT
Strada comunale
pista
72
101
100
73
74
148
76
17
76
210
82
83
88
89
92
211
95
103
197
283
284
198
199
109
101
113
119
201
121
125
128
124
129
127
93
94
96
100
102
165
105
108
110
111
112
114
116
120
122
126
135
166
130
146
222
139
147
107
97
118
278
282
281
280
131
250
136
138
141
202
203
248
232
204
133
117
123
212
279
137
206
205
140
289
178
263
179
8
258
144
185
272
369
370
277
228
132
123
104
134
221
117
116
153
X1
255
256
225
115
220
224
145
133
143
214
132
287

F. 59 | F. 20 | F. 23 COMUNE DI RUVO DI PUGLIA F. 23 | F. 20

NE DI CORATO

PROVINCIA DI BARI

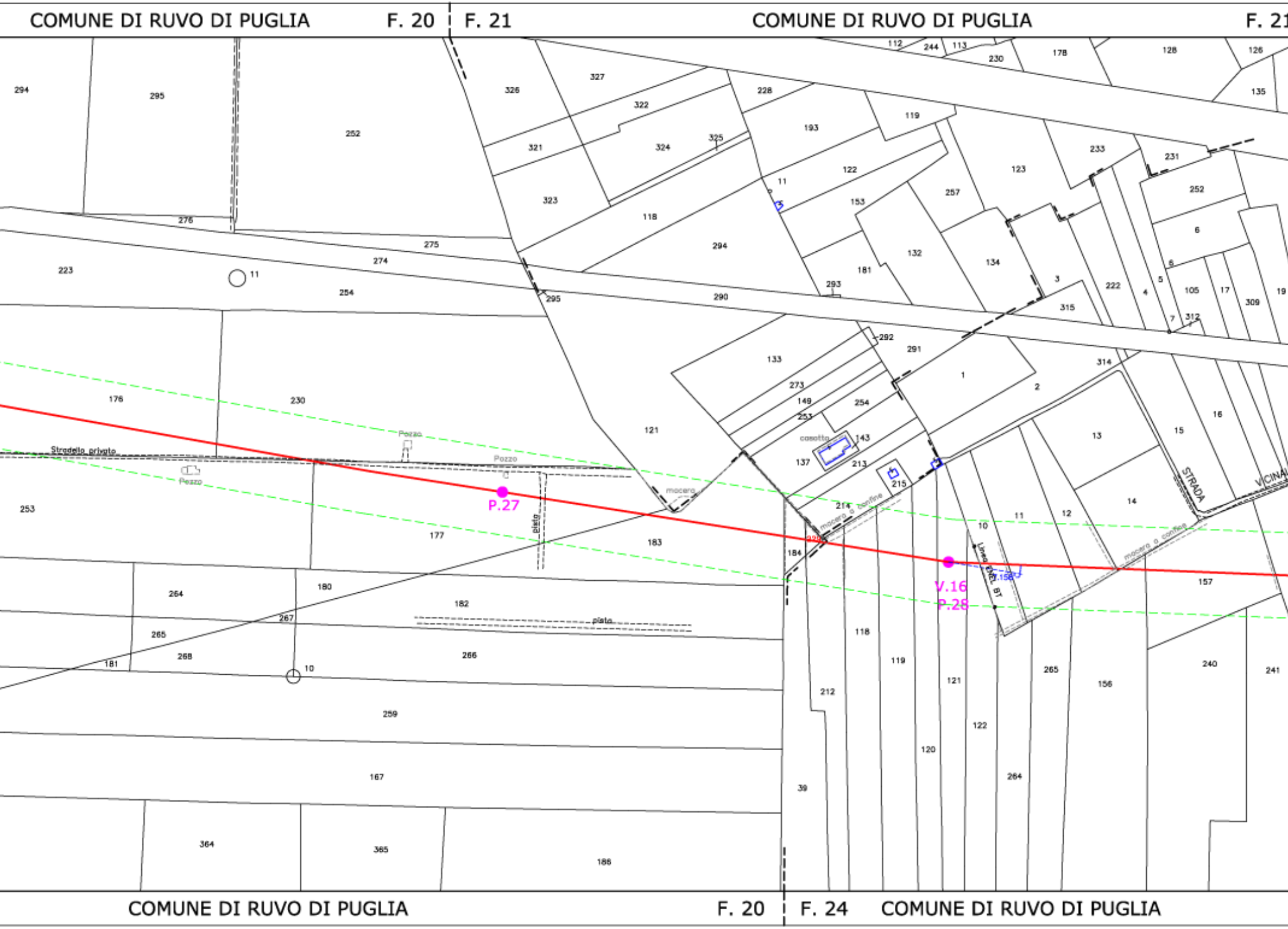
COMUNE DI RUVO DI PUGLIA F. 20
F. 21 COMUNE DI RUVO DI PUGLIA F. 21
P.27
V.16
P.28
Stradello privato
Pozzo
Pozzo
Pozzo
pista
pista
mocero
casotto
mocero o confine
mocero o confine
STRADA
VICINA
Linea ENEL BT
COMUNE DI RUVO DI PUGLIA F. 20
F. 24 COMUNE DI RUVO DI PUGLIA

1 F. 24 COMUNE DI RUVO DI PUGLIA F. 24 | F. 25 COMUNE

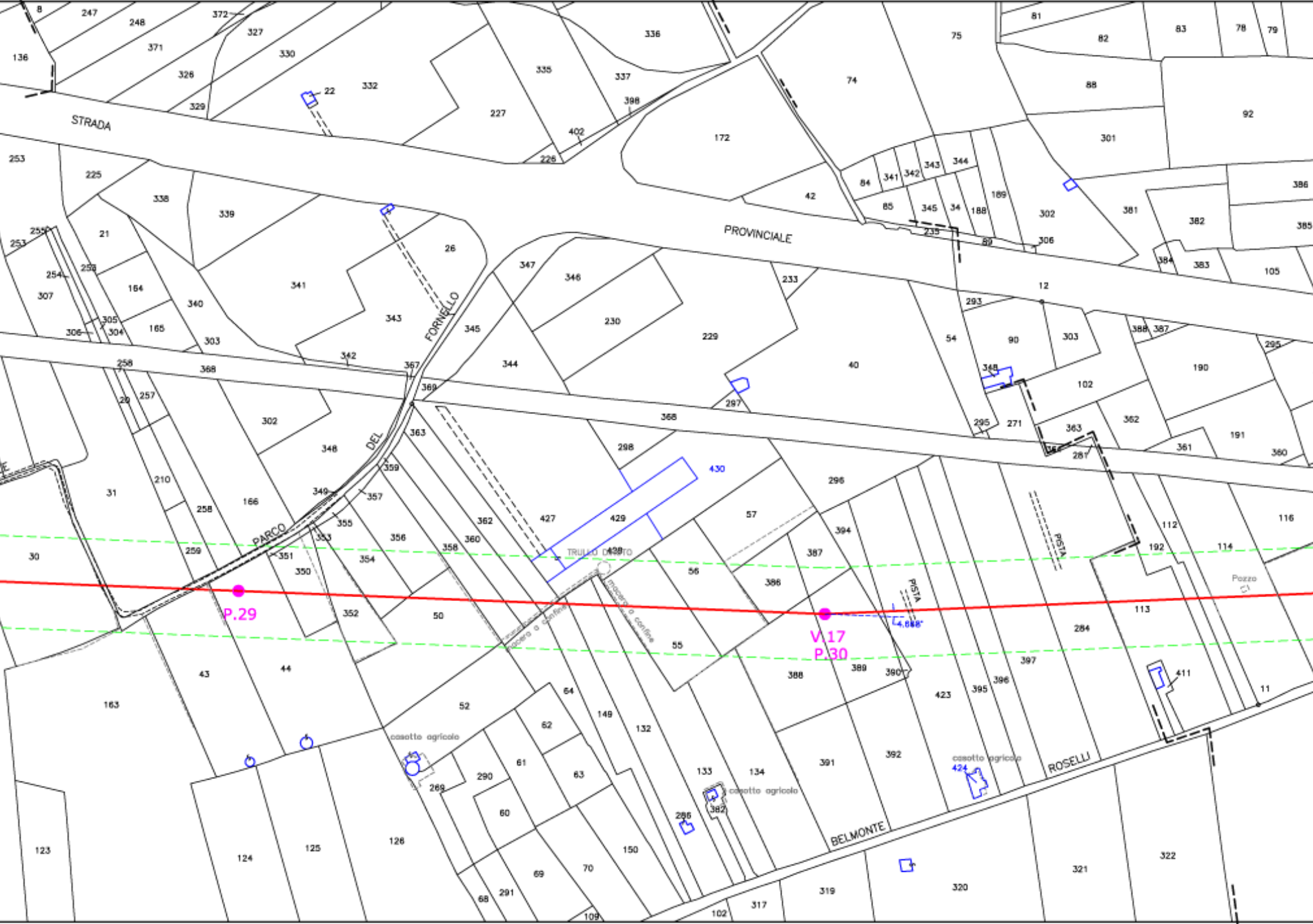
STRADA
PROVINCIALE
PARCO
DEL
FORNELLO
PISTA
PISTA
BELMONTE
ROSELLI
TRULLO DIRUTO
macera o confine
macera o confine
casotto agricolo
casotto agricolo
casotto agricolo
Pozzo
P.29
V.17
P.30
4.848
430
429
428
427
424
411
382
286
22
297
348
8
247
248
372
371
327
330
326
329
136
332
227
336
335
337
398
402
226
172
74
75
81
82
83
78
79
88
92
301
386
382
385
381
302
306
189
188
344
343
342
341
345
34
84
85
42
235
89
12
293
384
383
105
253
225
338
339
21
26
347
346
233
255
253
254
252
307
164
340
341
343
345
230
229
54
90
303
388
387
295
305
304
306
165
303
342
367
369
344
40
348
102
190
258
368
368
363
362
191
361
360
20
257
302
348
363
298
296
271
295
363
287
359
357
31
210
166
349
355
356
362
360
57
394
387
112
192
114
116
30
259
258
351
353
350
354
358
56
386
113
50
352
55
284
43
44
388
389
390
397
396
395
423
411
11
163
52
64
62
149
132
61
290
63
133
134
391
392
269
60
150
123
124
125
126
69
70
68
291
109
102
317
319
320
321
322

COMUNE DI RUVO DI PUGLIA F. 24 | F. 25

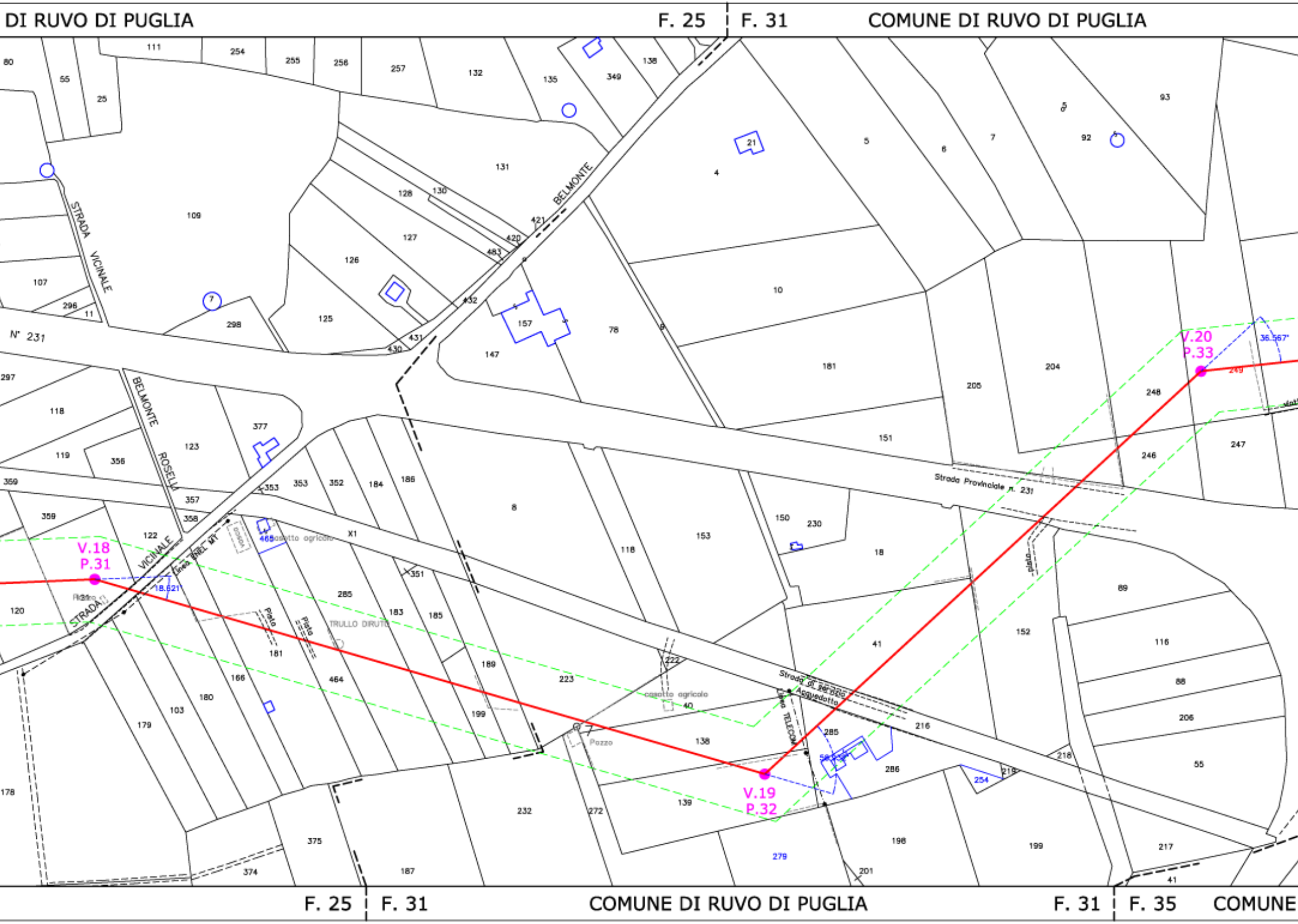
DI RUVO DI PUGLIA
F. 25
F. 31
COMUNE DI RUVO DI PUGLIA
STRADA VICINALE
BELMONTE
N° 231
BELMONTE ROSELLA
STRADA VICINALE
Linea ENEL MT
casotto agricolo
TRULLO DIRUTO
Pista
Pista
Pozzo
casotto agricolo
Strada Provinciale n. 231
Strada di servizio Acquedotto
Linea TELECOM
V.18
P.31
18.621°
V.19
P.32
V.20
P.33
36.567°
X1
111
254
255
256
257
132
135
349
138
80
55
25
131
128
130
109
127
126
125
107
296
11
298
431
430
432
421
420
483
157
147
78
4
21
5
6
7
92
93
10
181
204
205
151
248
246
247
249
297
118
119
123
356
377
359
357
358
353
352
184
186
8
118
153
150
230
18
89
152
116
88
206
55
122
465
351
120
285
183
185
181
464
189
223
222
40
166
180
103
179
199
138
139
285
286
216
218
219
254
41
178
375
374
187
232
272
279
198
199
217
201
41
F. 25
F. 31
COMUNE DI RUVO DI PUGLIA
F. 31
F. 35
COMUNE

COMUNE DI RUVO

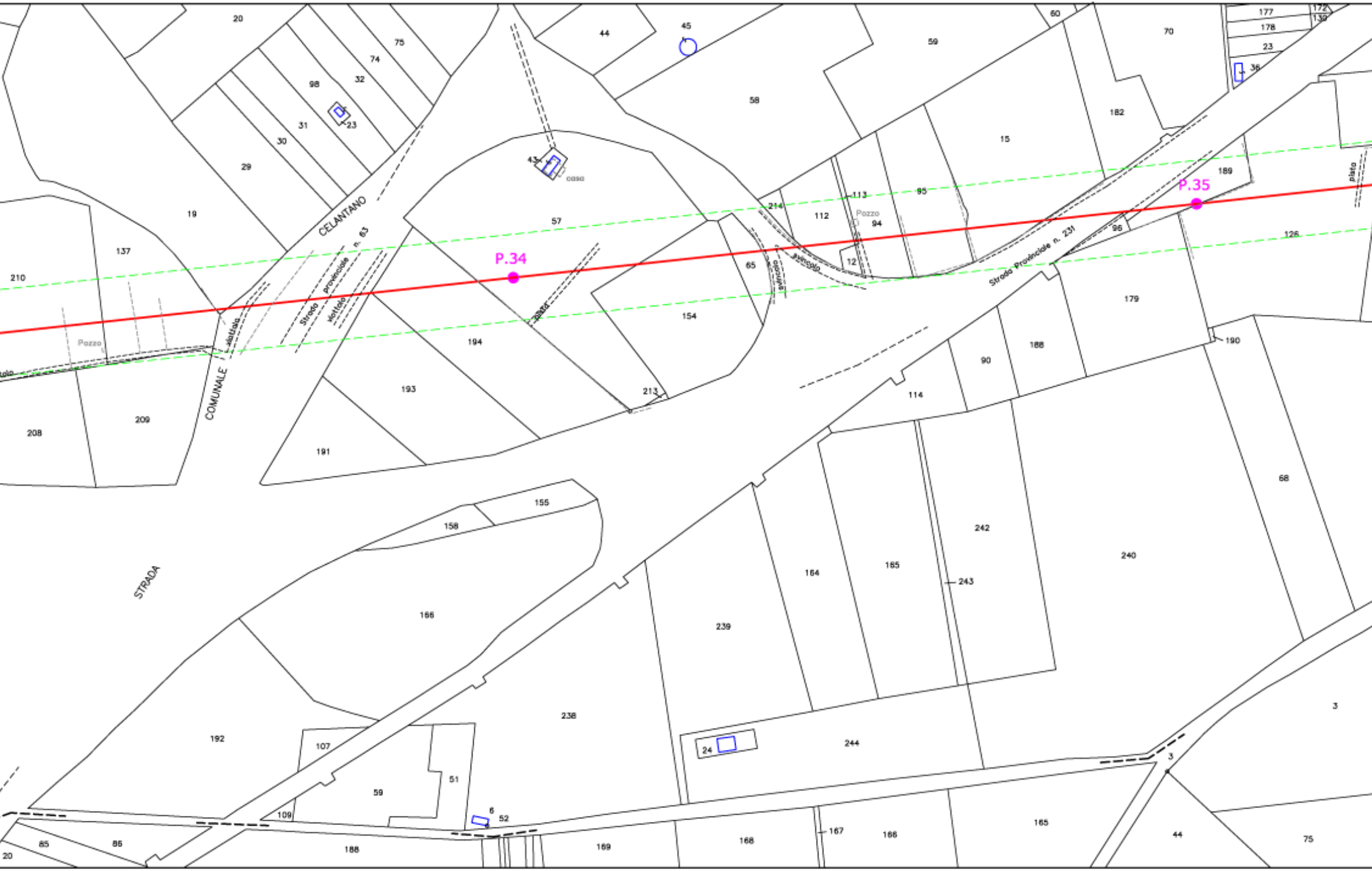
P.34
P.35
CELANTANO
COMUNALE
STRADA
Strada provinciale n. 63
Strada Provinciale n. 231
svincolo
viottolo
Pozzo
casa
piazza
20
75
74
98
32
31
23
30
29
19
137
210
208
209
44
45
58
59
43
57
60
70
177
178
172
130
23
36
182
15
189
113
95
214
112
94
12
65
96
126
194
154
193
191
213
179
188
90
190
114
155
158
166
68
242
240
164
165
243
239
238
244
24
3
192
107
59
51
6
52
109
85
86
20
188
169
168
167
166
165
44
75

DI RUVO DI PUGLIA

COMUNE DI RUVO

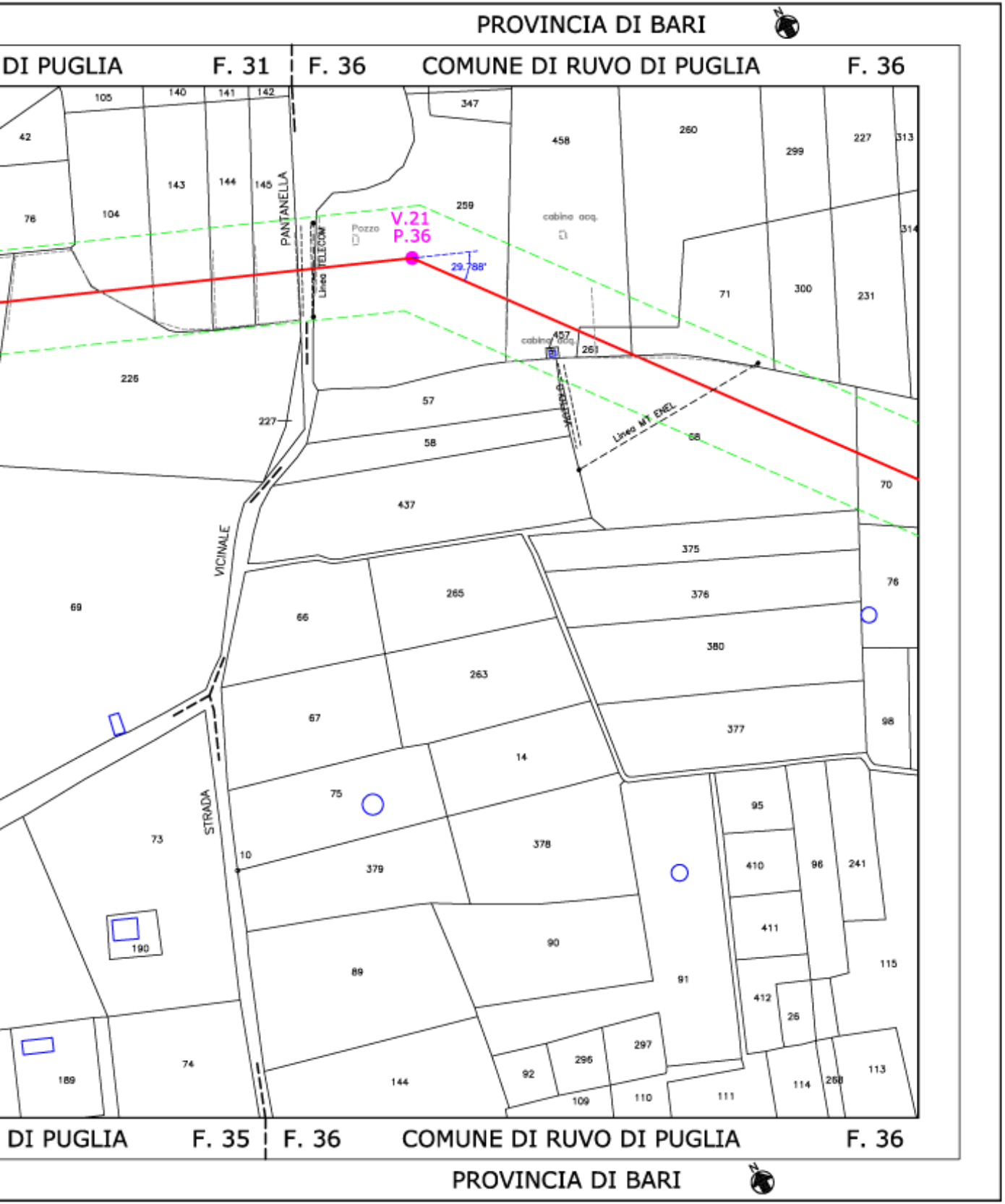
PROVINCIA DI BARI
DI PUGLIA F. 31
F. 36 COMUNE DI RUVO DI PUGLIA F. 36
V.21
P.36
29.788'
Pozzo
cabina acq.
cabina acq.
PANTANELLA
Linea TELECOM
Linea MT ENEL
VICINALE
STRADA
105
140
141
142
347
458
260
299
227
313
42
143
144
145
259
314
76
104
71
300
231
457
261
226
57
58
68
227
70
437
375
376
380
377
76
98
69
66
265
263
67
14
75
379
378
10
73
190
89
90
91
95
410
96
241
411
115
412
26
297
296
92
109
110
111
114
268
113
189
74
144
DI PUGLIA F. 35
F. 36 COMUNE DI RUVO DI PUGLIA F. 36
PROVINCIA DI BARI

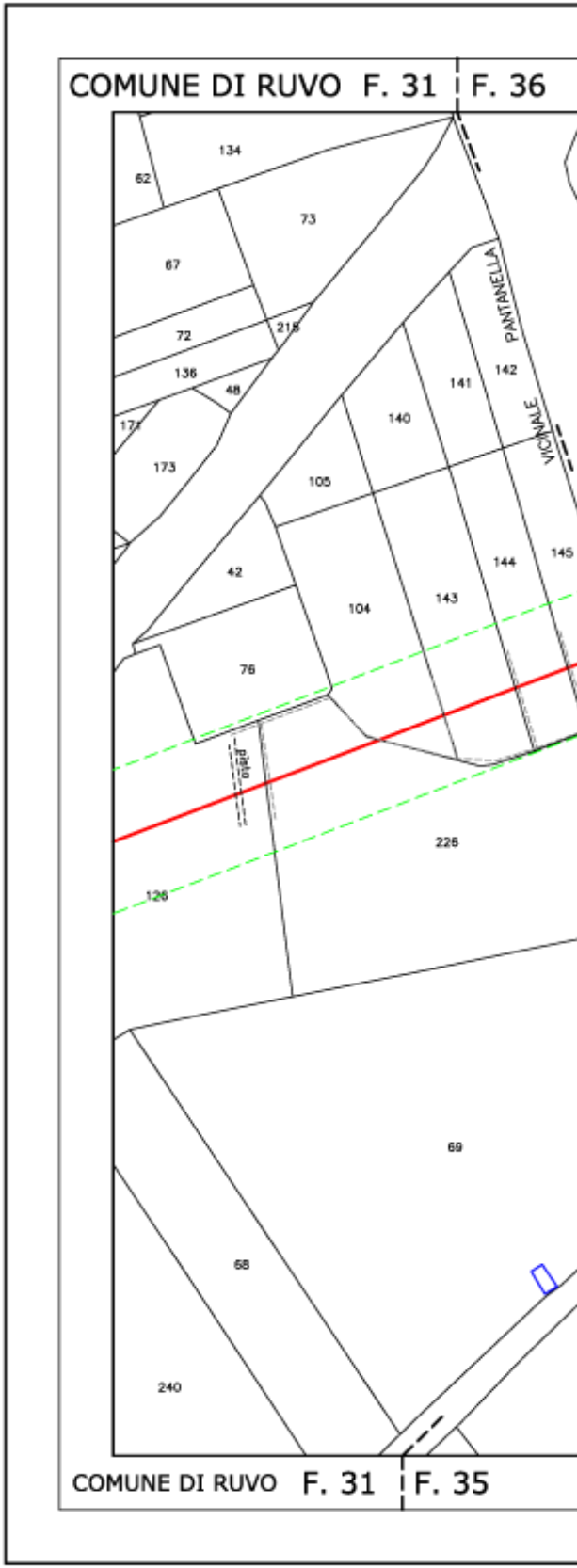
COMUNE DI RUVO F. 31
F. 36
134
62
73
67
72
215
136
48
171
173
105
141
142
140
PANTANELLA
VICINALE
42
104
143
144
145
76
226
126
69
68
240
COMUNE DI RUVO F. 31
F. 35

PROVINCIA DI BARI

COMUNE DI RUVO DI PUGLIA COMUNE DI RUVO DI PUGLIA

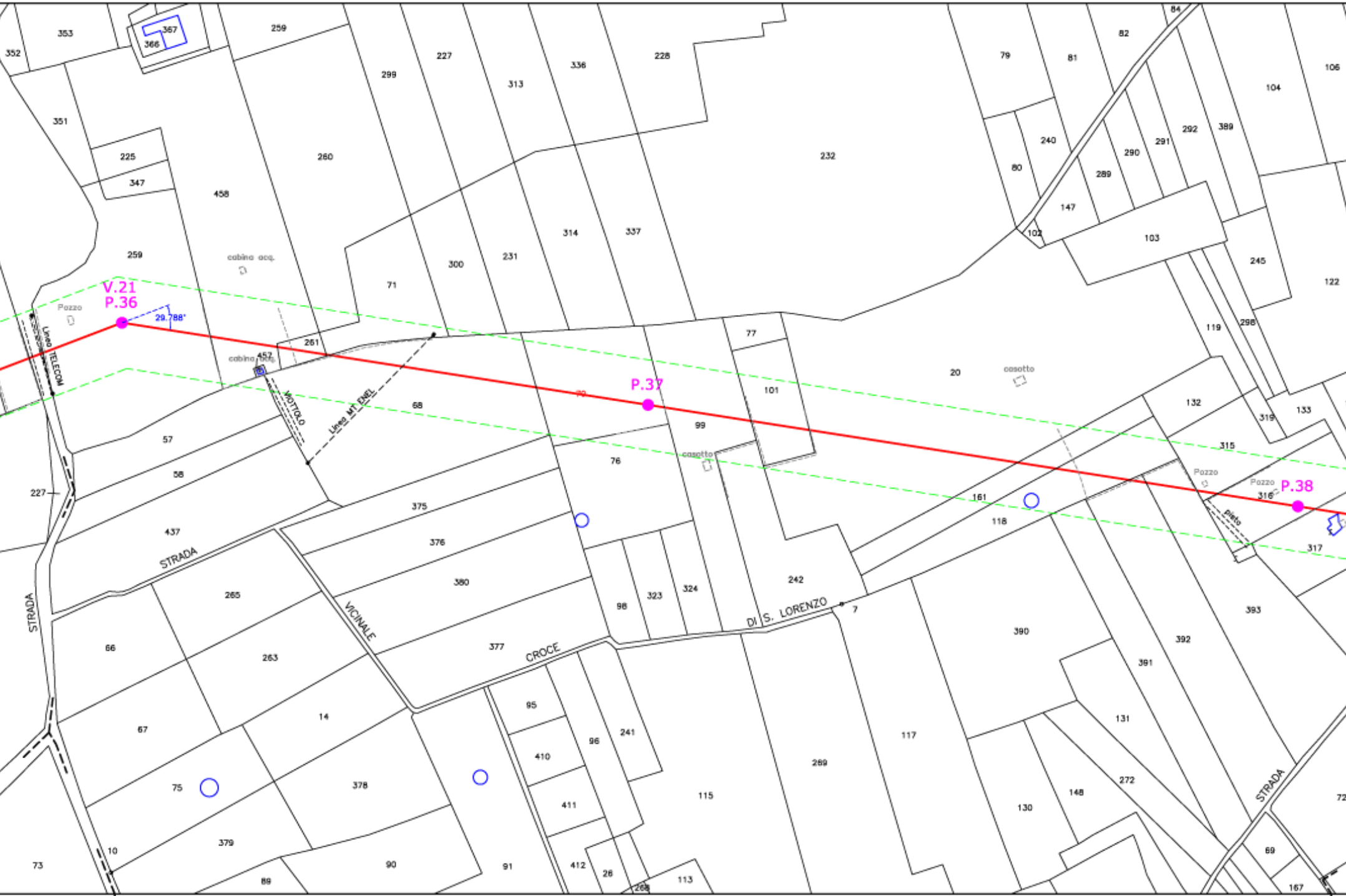
V.21
P.36
29.788°
P.37
P.38
Linea TELECOM
VIOTTOLO
Linea MT ENEL
cabina acq.
Pozzo
casotto
pista
STRADA
STRADA VICINALE CROCE DI S. LORENZO
STRADA
353
352
367
366
259
299
227
313
336
228
79
81
82
84
104
106
351
225
347
458
260
232
240
80
289
290
291
292
389
147
102
103
245
122
259
300
231
314
337
71
119
298
261
452
77
101
20
132
133
319
315
68
99
76
57
58
227
437
375
376
380
161
118
316
317
242
7
393
265
66
263
377
98
323
324
390
392
391
95
410
411
412
96
241
269
117
131
272
148
130
14
67
75
378
379
10
73
89
90
91
26
268
113
115
69
167
72

F. 35 F. 36 COMUNE DI RUVO DI PUGLIA COMUNE DI RUVO DI PUGLIA F. 36

PROVINCIA DI BARI

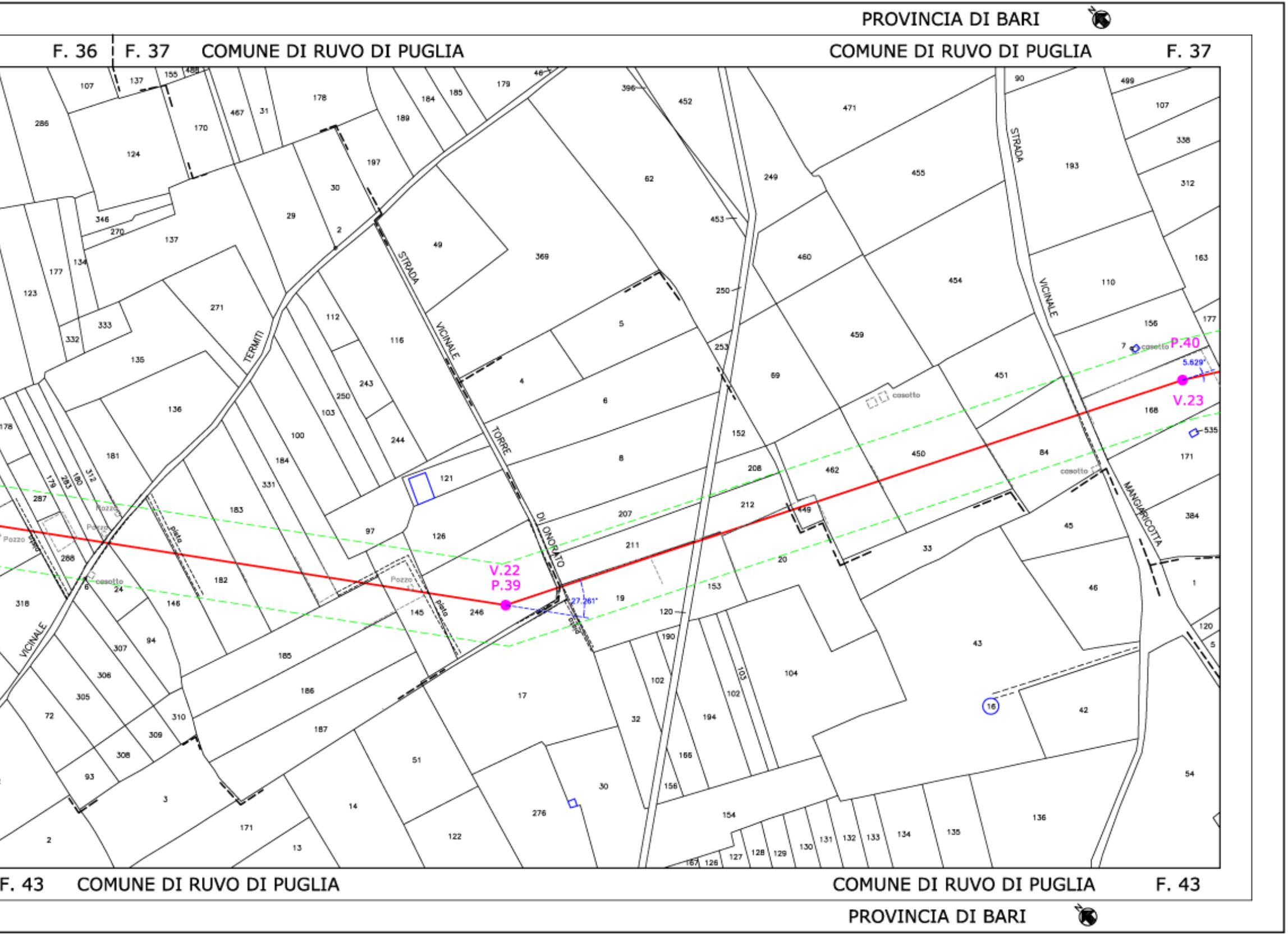
PROVINCIA DI BARI
F. 36
F. 37
COMUNE DI RUVO DI PUGLIA
COMUNE DI RUVO DI PUGLIA
F. 37
STRADA VICINALE TORRE DI ONORATO
TERMITI
VICINALE
STRADA VICINALE MANGIARICOTTA
V.22
P.39
27.261°
P.40
V.23
5.629°
casotto
Pozzo
piato
16
F. 43
COMUNE DI RUVO DI PUGLIA
COMUNE DI RUVO DI PUGLIA
F. 43
PROVINCIA DI BARI