LEGENDA

| | |
|---|---|
| — | ASSE LINEA AT 150 KV ESISTENTE DA RINNOVARE |
| - - - | LINEA AT 150 KV DA SMANTELLARE |
| — | LINEA AT 150 KV FUTURA |
| ◆ | PALO AT 150 KV ESISTENTE DA NON SOSTITUIRE |
| ◇ | PALO AT 150 KV DA SMANTELLARE |
| ● | PALO AT 150 KV FUTURO |
| 25.00 25.00 50.00 | AREE POTENZIALMENTE IMPEGNATE |

Architetto MICHELE PANICO N. 9513

MPanico

| | | | | | |
|---|---|---|---|---|---|
| | | | | | |
| | | | | | |
| | | | | | |
| | | | | | |
| | | | | | |
| 00 | 10/04/2014 | PRIMA EMISSIONE | M. Panico | M. D'Angiò | A. Limone |
| REV. | DATA | DESCRIZIONE DELLA REVISIONE | ELABORATO | VERIFICATO | APPROVATO |

| TIPOLOGIA DELL'ELABORATO | CODIFICA DELL'ELABORATO |
|---|---|
| | DE23122B1CFXP0008.C |

Terna Rete Italia
TERNA GROUP

| PROGETTO | TITOLO: |
|---|---|
| WBS: | ELETTRODOTTO 150 KV CP CORATO – CP BARI IND. 2 |
| RICAVATO DAL DOC. TERNA | PLANIMETRIA AREE POTENZIALMENTE IMPEGNATE<br>2° TRONCO – TRATTO C – DAL P.39 AL P.74 |
| CLASSIFICAZIONE DI SICUREZZA | "Sono possibili, in sede di progetto esecutivo, variazioni di posizione ed altezza dei sostegni" |

| NOME DEL FILE | SCALA CAD | FORMATO | SCALA | FOGLIO |
|---|---|---|---|---|
| Planimetria.dwg | 1 UNITA'=2 | 7200x300 | 1:2000 | / |

*Questo documento contiene informazioni di proprietà Terna S.p.A. e deve essere utilizzato esclusivamente dal destinatario in relazione alle finalità per le quali è stato ricevuto. E' vietata qualsiasi forma di riproduzione o di divulgazione senza l'esplicito consenso di Terna S.p.A.*

*This document contains information proprietary to Terna S.p.A. and it will have to be used exclusively for the purposes for which it has been furnished. Whichever shape of spreading or reproduction without the written permission of Terna S.p.A. is prohibit.*

CERT. N. 9141. TERN
CSQ IQNet
UNI EN ISO 9001

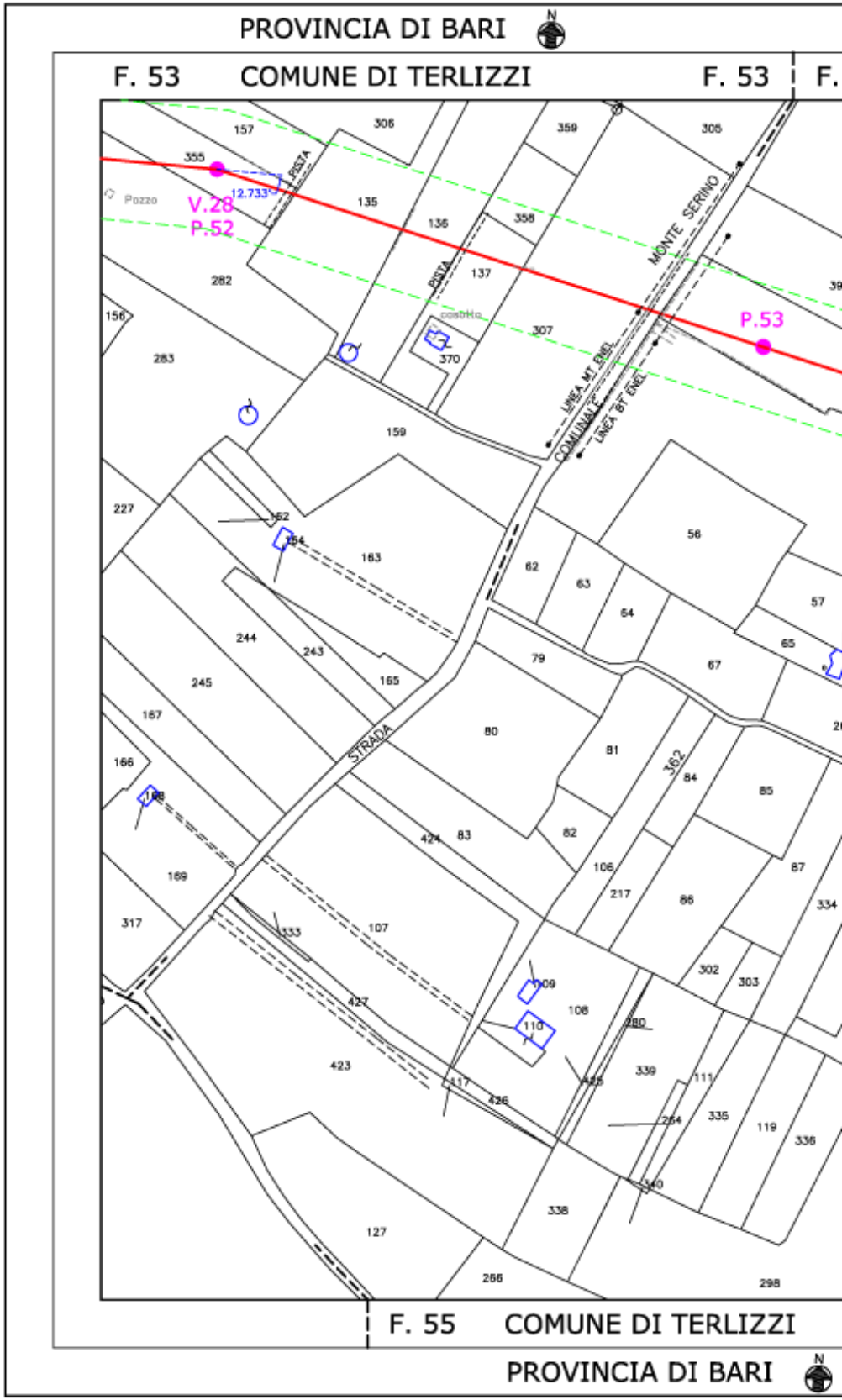
PROVINCIA DI BARI
N
F. 53
COMUNE DI TERLIZZI
F. 53
F.
V.28
P.52
P.53
12.733
Pozzo
PISTA
MONTE SERINO
LINEA MT ENEL
COMUNALE
LINEA BT ENEL
STRADA
costello
157
306
359
305
355
135
136
358
137
282
307
156
370
283
159
227
152
164
163
56
62
63
64
57
65
67
244
243
79
245
165
80
167
166
168
81
362
84
85
424
83
82
169
106
217
86
87
317
107
302
303
334
333
109
108
427
110
280
423
117
426
425
339
111
264
335
119
336
340
338
127
266
298
F. 55
COMUNE DI TERLIZZI
PROVINCIA DI BARI
N

55 COMUNE DI TERLIZZI COMUNE DI TERLIZZI F. 55

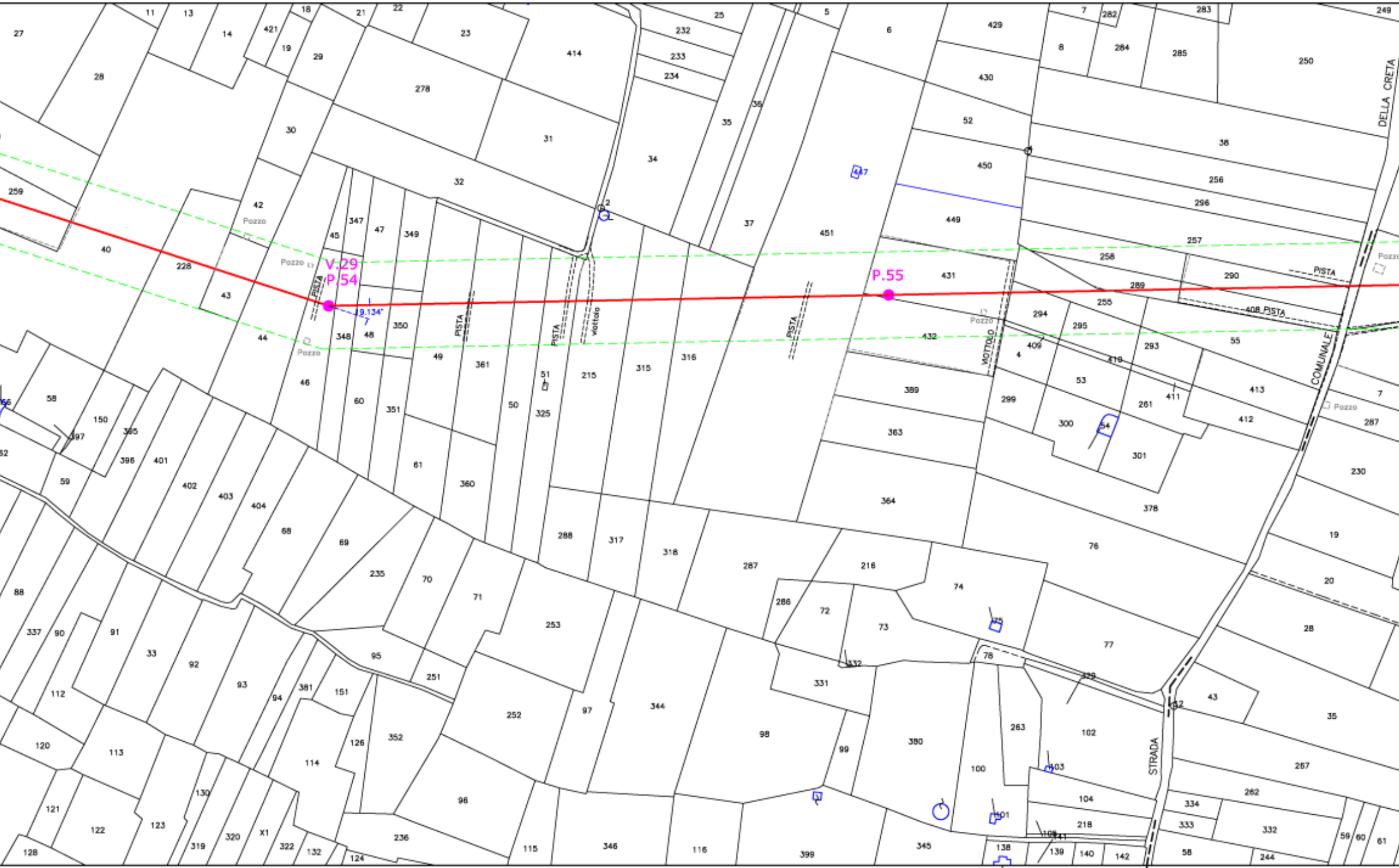
V.29
P.54
P.55
19.134°
PISTA
Pozzo
Viottolo
408 PISTA
STRADA COMUNALE DELLA CRETA
STRADA

COMUNE DI TERLIZZI F. 55 F. 56 COMUNE DI TERLI

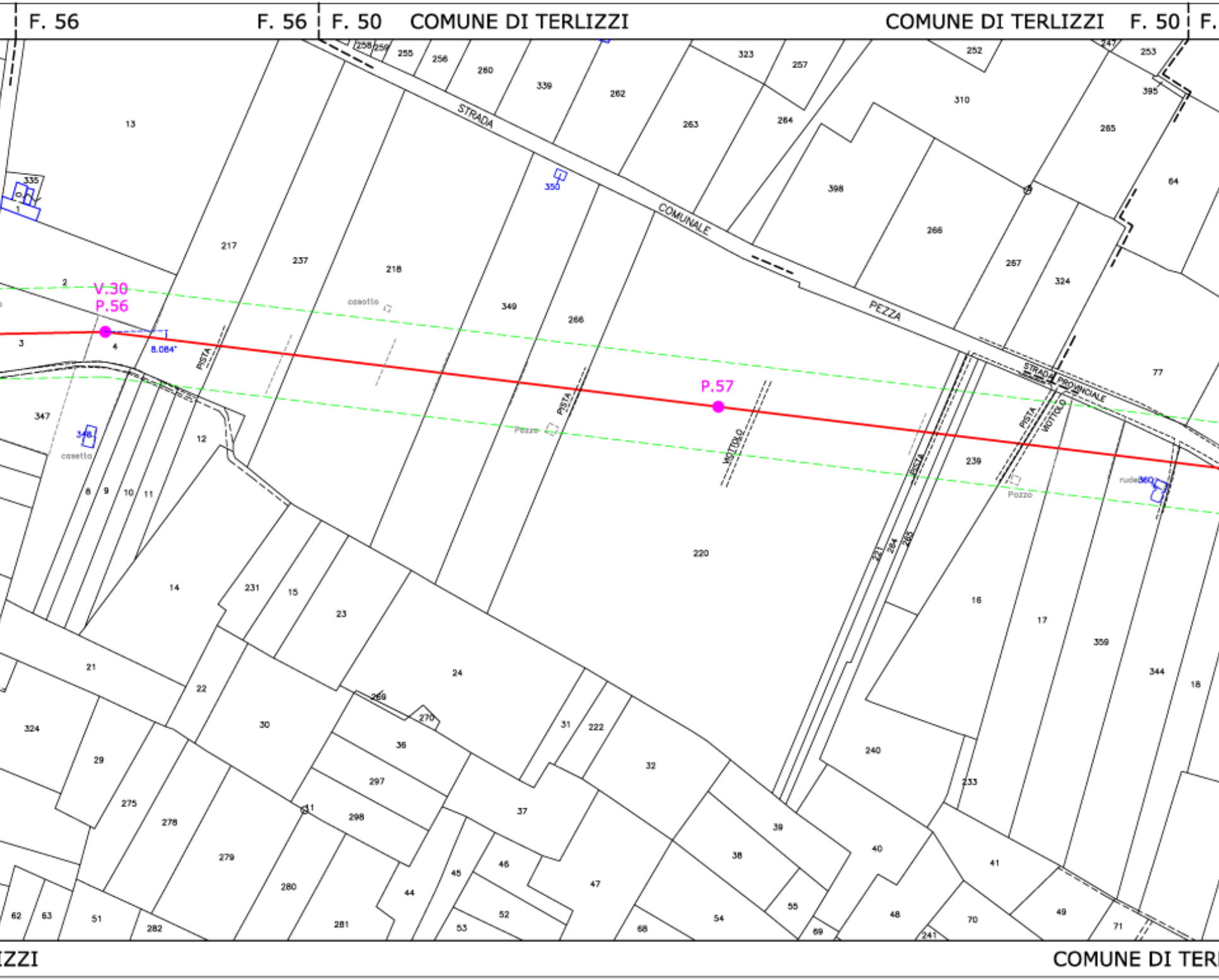
F. 56
F. 56
F. 50
COMUNE DI TERLIZZI
COMUNE DI TERLIZZI
F. 50
F.
STRADA
COMUNALE
PEZZA
STRADA PROVINCIALE
VOTTOLO
PISTA
PISTA
PISTA
PISTA
VOTTOLO
V.30
P.56
8.084°
P.57
casotto
casotto
Pozzo
Pozzo
rudere
13
335
1
2
3
4
217
237
218
349
266
220
239
77
258
259
255
256
260
339
262
263
323
257
264
252
310
398
266
267
324
247
253
395
265
64
350
347
348
12
8
9
10
11
14
231
15
23
24
21
22
30
29
324
275
278
279
280
281
282
51
62
63
269
270
36
297
298
31
222
32
37
39
38
44
45
46
47
52
53
54
55
68
69
221
284
285
16
17
359
344
18
240
233
40
41
48
70
49
71
241
360
IZZI
COMUNE DI TER

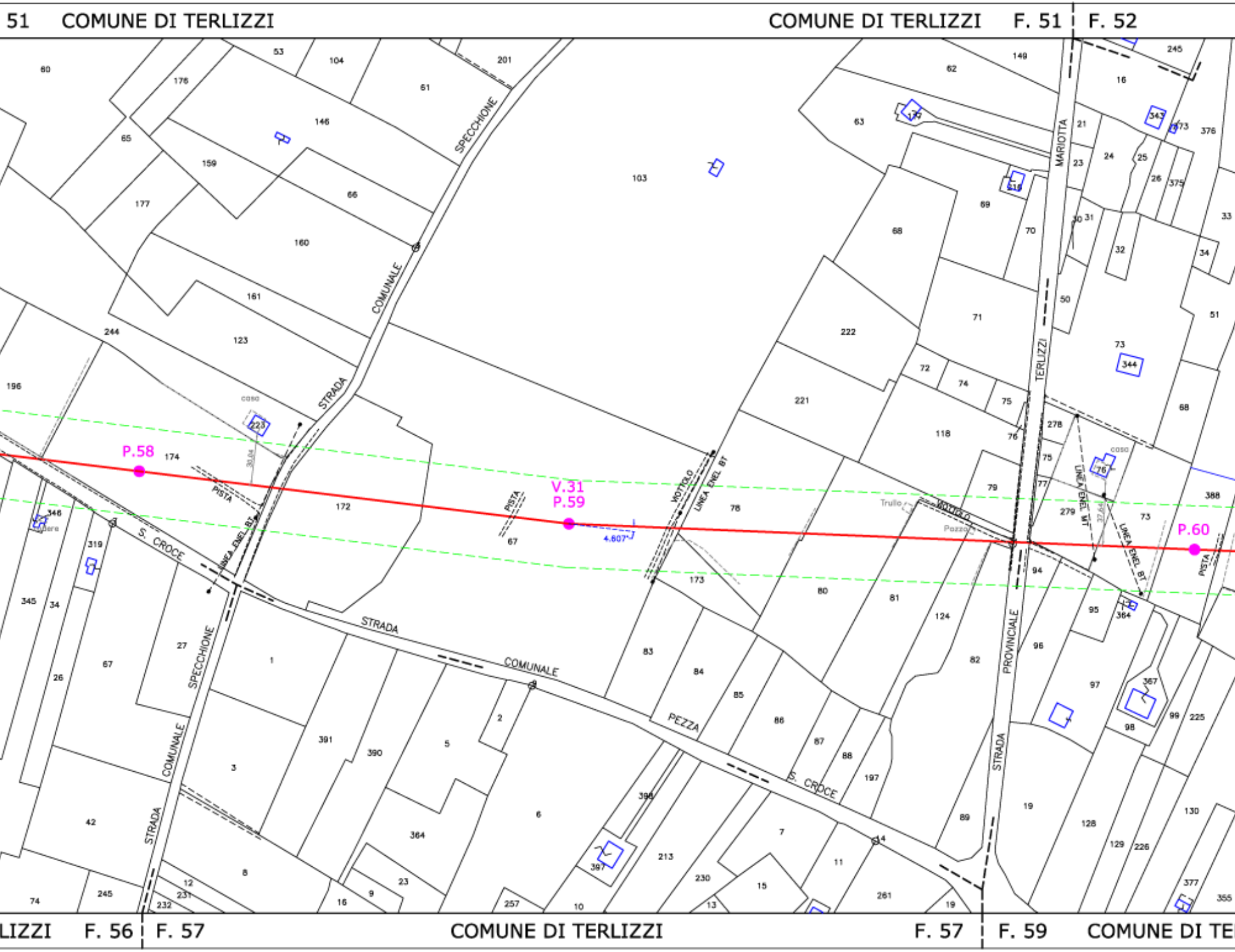
51 COMUNE DI TERLIZZI
COMUNE DI TERLIZZI F. 51
F. 52
P.58
V.31
P.59
P.60
4.807
STRADA COMUNALE SPECCHIONE
STRADA COMUNALE S. CROCE
STRADA PROVINCIALE TERLIZZI MARIOTTA
PEZZA
PISTA
VOTTOLO
LINEA ENEL BT
LINEA ENEL MT
casa
Trullo
Pozzo
LIZZI F. 56
F. 57
COMUNE DI TERLIZZI
F. 57
F. 59
COMUNE DI TE

COMUNE DI TERLIZZI F. 52 ¦ F. 59 COMUNE DI TERLIZZI

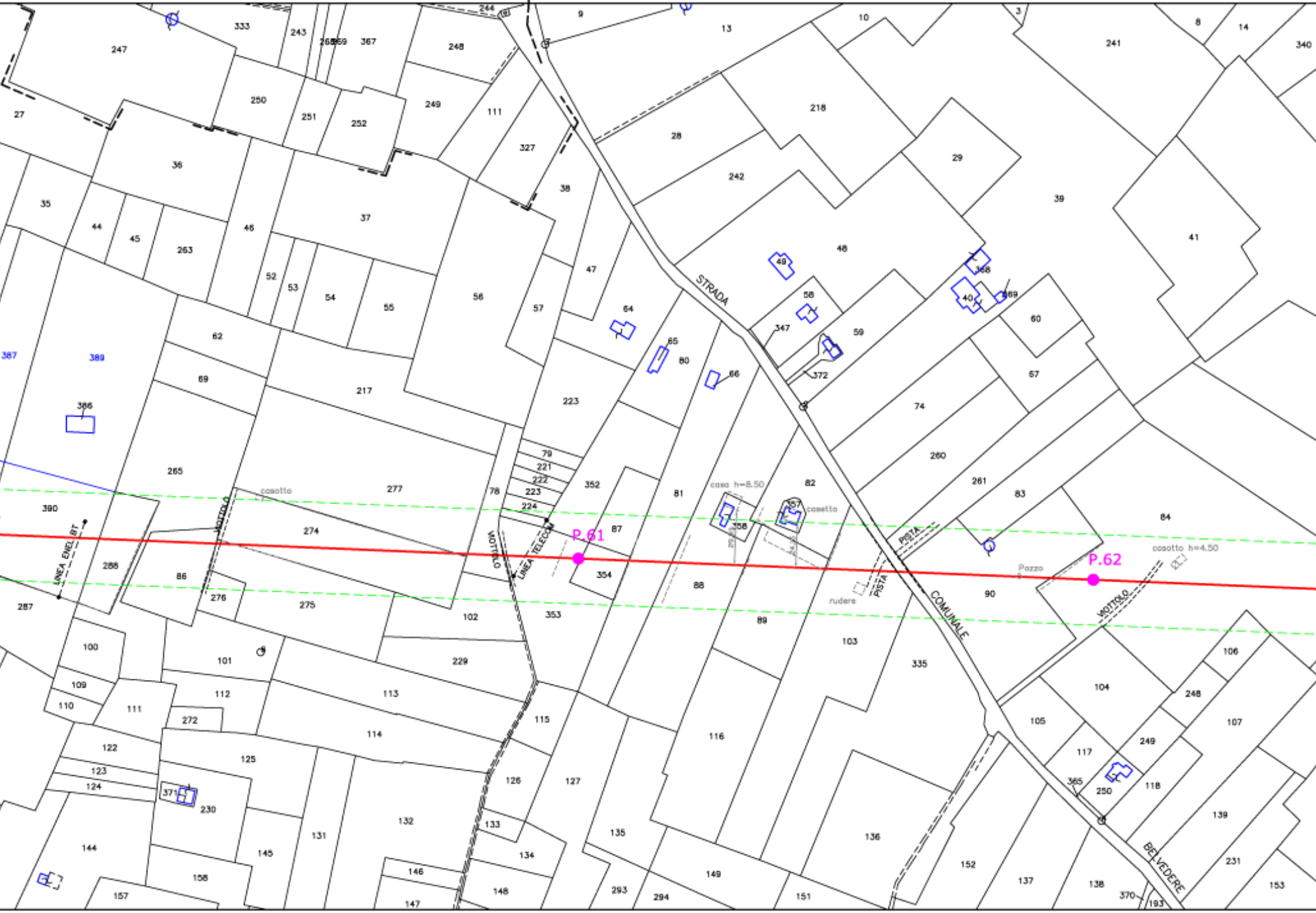
STRADA
COMUNALE
PISTA
PISTA
VOTTOLO
VOTTOLO
VOTTOLO
LINEA TELECOM
LINEA ENEL BT
BELVEDERE
P.61
P.62
casotto
casa h=8.50
casotto
casotto h=4.50
Pozzo
rudere
387
389
386
390
288
287
265
274
275
276
277
217
78
79
221
222
223
224
352
354
353
87
88
89
81
82
356
357
90
84
83
261
260
74
67
60
59
58
347
372
49
48
368
40
369
39
41
29
218
242
28
13
10
9
3
241
8
14
340
64
65
80
66
223
47
57
38
327
111
249
248
244
333
243
268
269
367
247
250
251
252
27
36
35
44
45
263
46
37
52
53
54
55
56
62
69
86
100
101
102
109
110
111
112
113
114
115
116
103
335
104
105
106
107
248
249
117
118
250
365
139
231
153
138
370
193
137
152
136
151
149
294
293
135
127
126
133
134
148
146
147
131
132
125
145
230
371
122
123
124
144
156
157
272
229

RLIZZI

PROVINCIA DI BARI PROVINCIA DI BARI

COMUNE DI TERLIZZI F. 59 | F. 77 COMUNE DI BITONTO

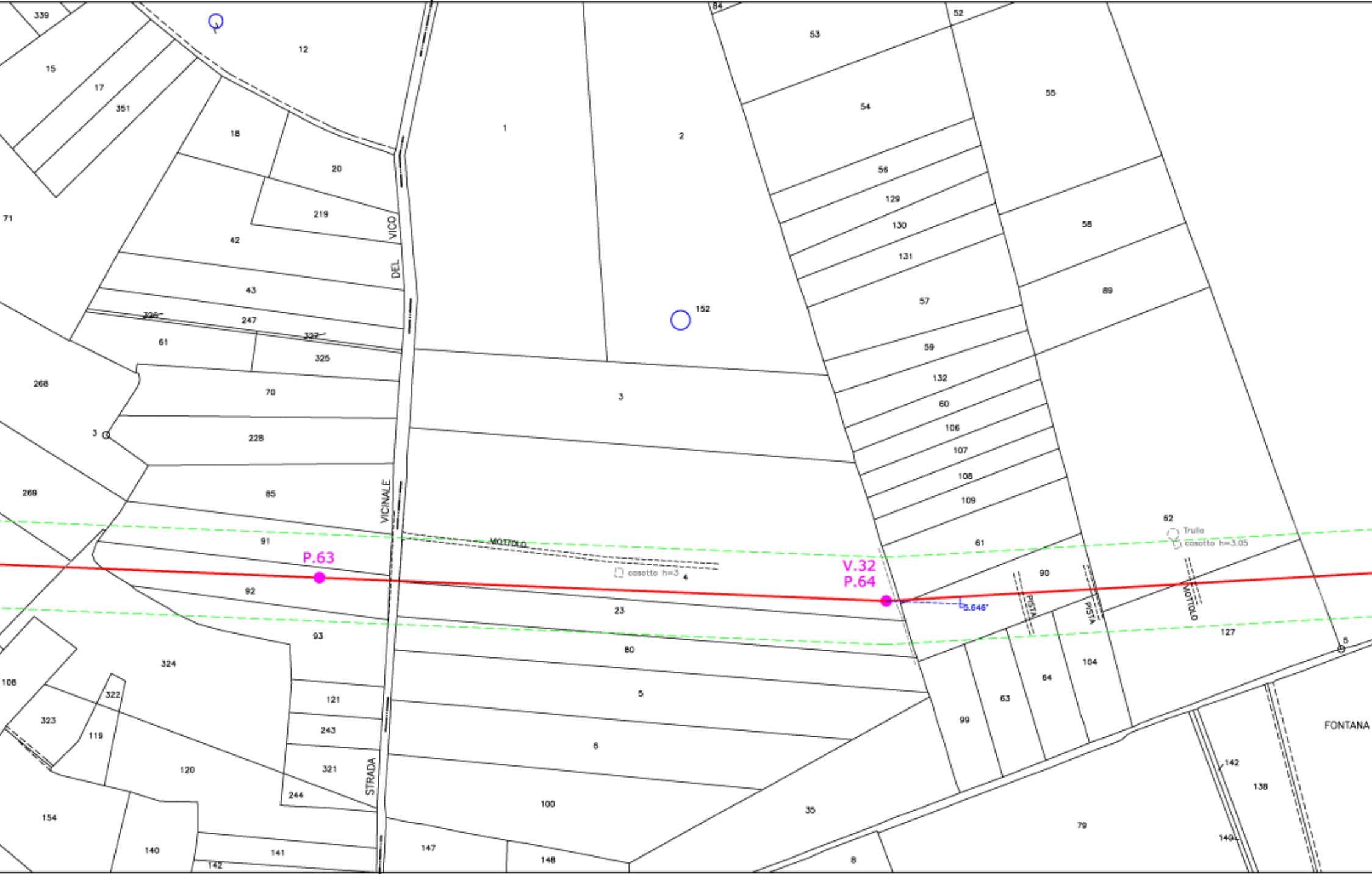
339
12
15
17
351
18
20
71
219
42
43
326
247
327
61
325
268
70
3
228
269
85
91
P.63
92
93
324
108
322
323
119
121
243
321
120
244
154
140
141
142
VICO
DEL
VICINALE
STRADA
84
53
52
55
54
1
2
56
129
130
58
131
57
89
152
59
132
60
106
107
108
109
3
62
Trullo
casotto h=3.05
61
MOTTOLO
casotto h=3
4
V.32
P.64
90
5.646°
PISTA
PISTA
MOTTOLO
23
127
80
5
104
64
63
99
5
6
FONTANA
100
35
142
138
79
147
148
8
140

COMUNE DI TERLIZZI F. 59 | F. 77 COMUNE DI BITONTO

PROVINCIA DI BARI PROVINCIA DI BARI

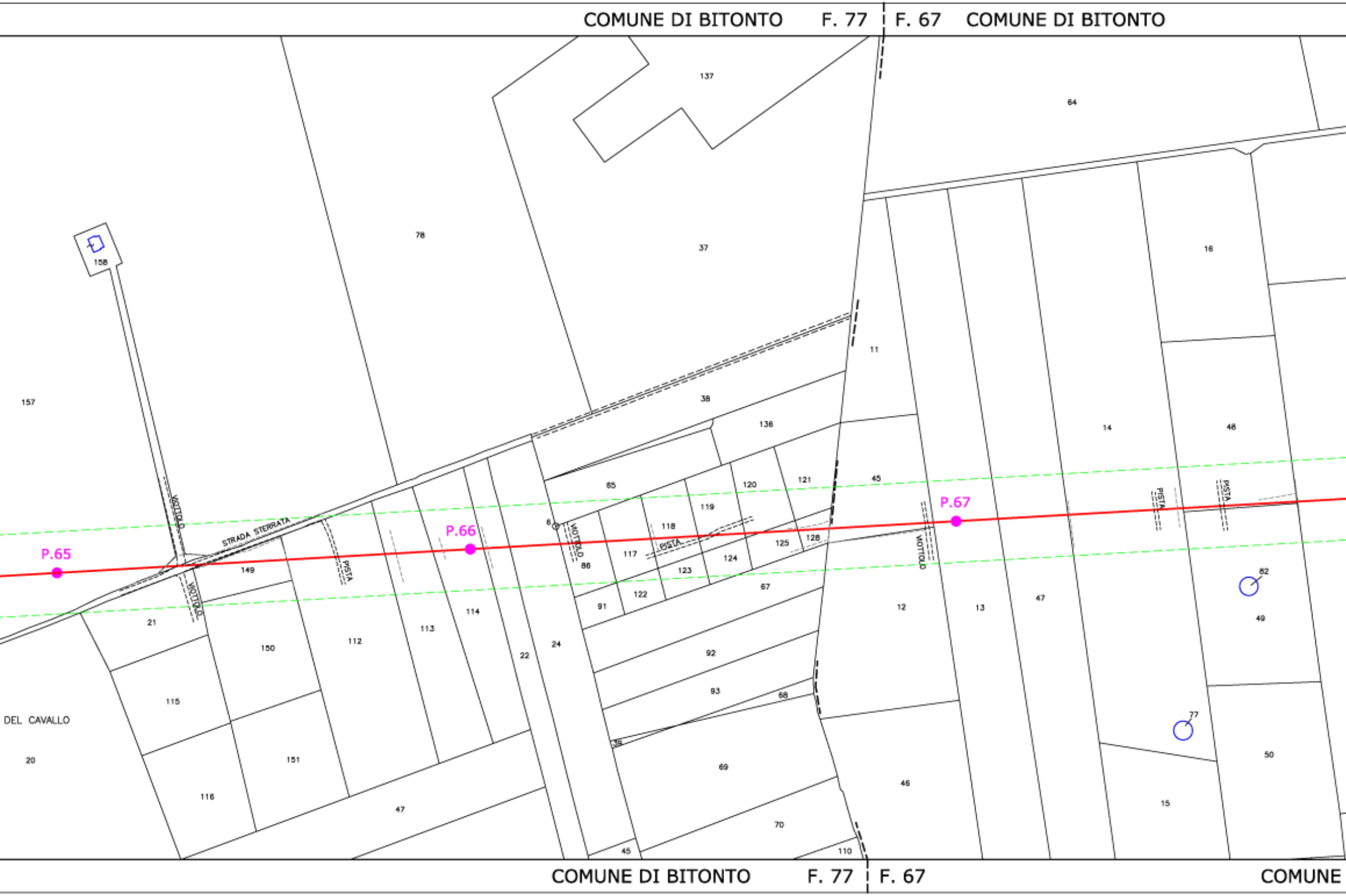
COMUNE DI BITONTO
F. 77
F. 67
COMUNE DI BITONTO
137
64
78
37
158
16
157
11
38
136
14
48
65
120
121
45
119
P.67
P.66
118
PISTA
PISTA
PISTA
P.65
STRADA STERRATA
VIOTTOLO
VIOTTOLO
VIOTTOLO
VIOTTOLO
6
117
125
128
149
PISTA
86
123
124
82
67
122
91
21
114
113
112
150
24
22
92
12
13
47
49
93
68
115
DEL CAVALLO
20
151
36
69
77
46
50
116
47
15
70
45
110
COMUNE DI BITONTO
F. 77
F. 67
COMUNE

COMUNE DI BITONTO F. 67 F. 78

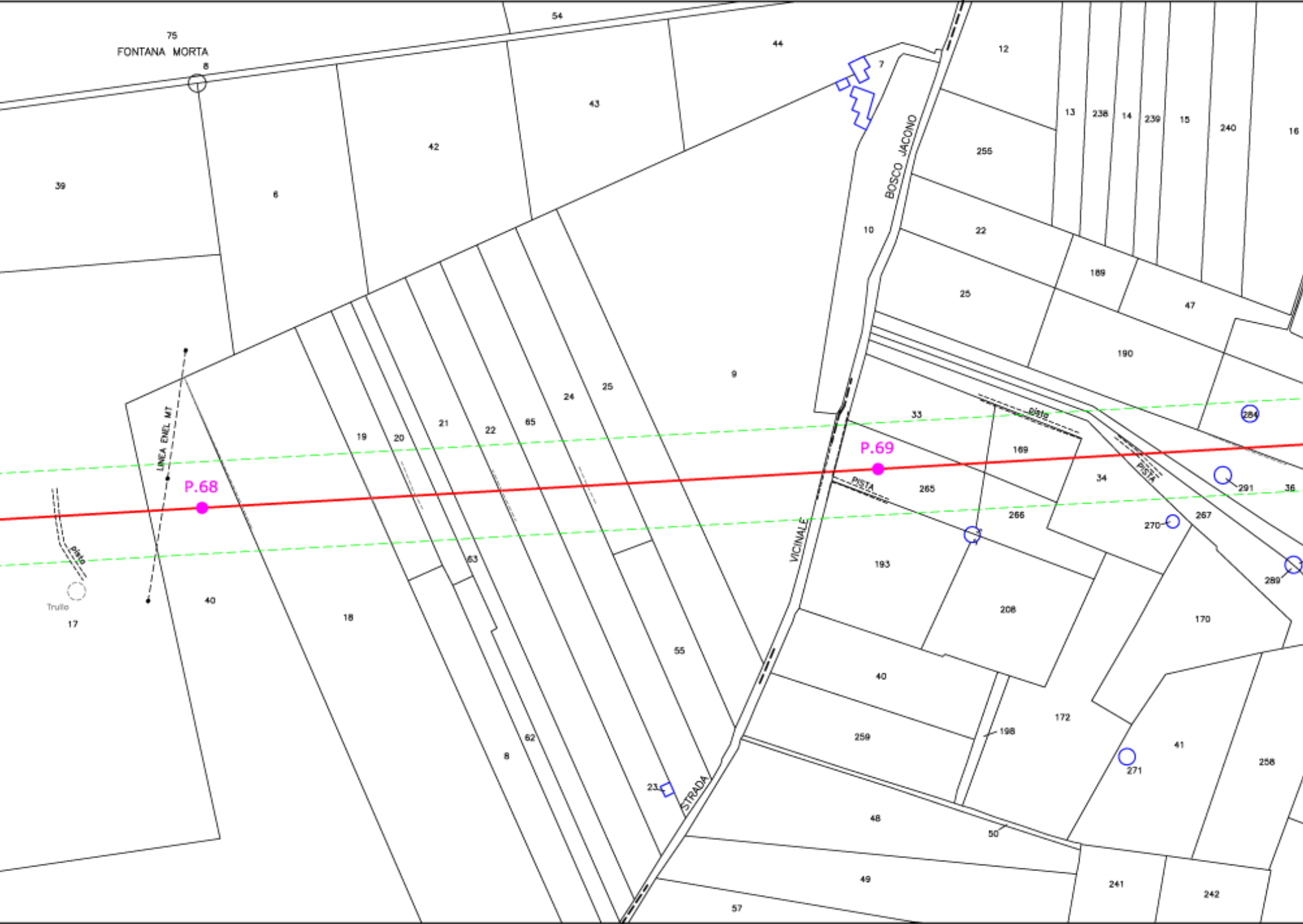
75
FONTANA MORTA
8
54
44
7
12
43
42
13
238
14
239
15
240
16
255
BOSCO JACONO
39
6
10
22
189
25
47
190
9
LINEA ENEL MT
24
25
33
pista
284
21
22
85
19
20
P.69
169
P.68
PISTA
34
PISTA
291
36
265
266
267
270
pista
63
VICINALE
193
289
Trullo
17
40
18
208
170
55
40
172
198
259
62
8
23
STRADA
271
41
258
48
50
49
241
242
57

DI BITONTO F. 67 F. 78 COMUNE DI BITONTO

COMUNE DI BITONTO F. 78 | F. 79 COMUNE DI BITONTO

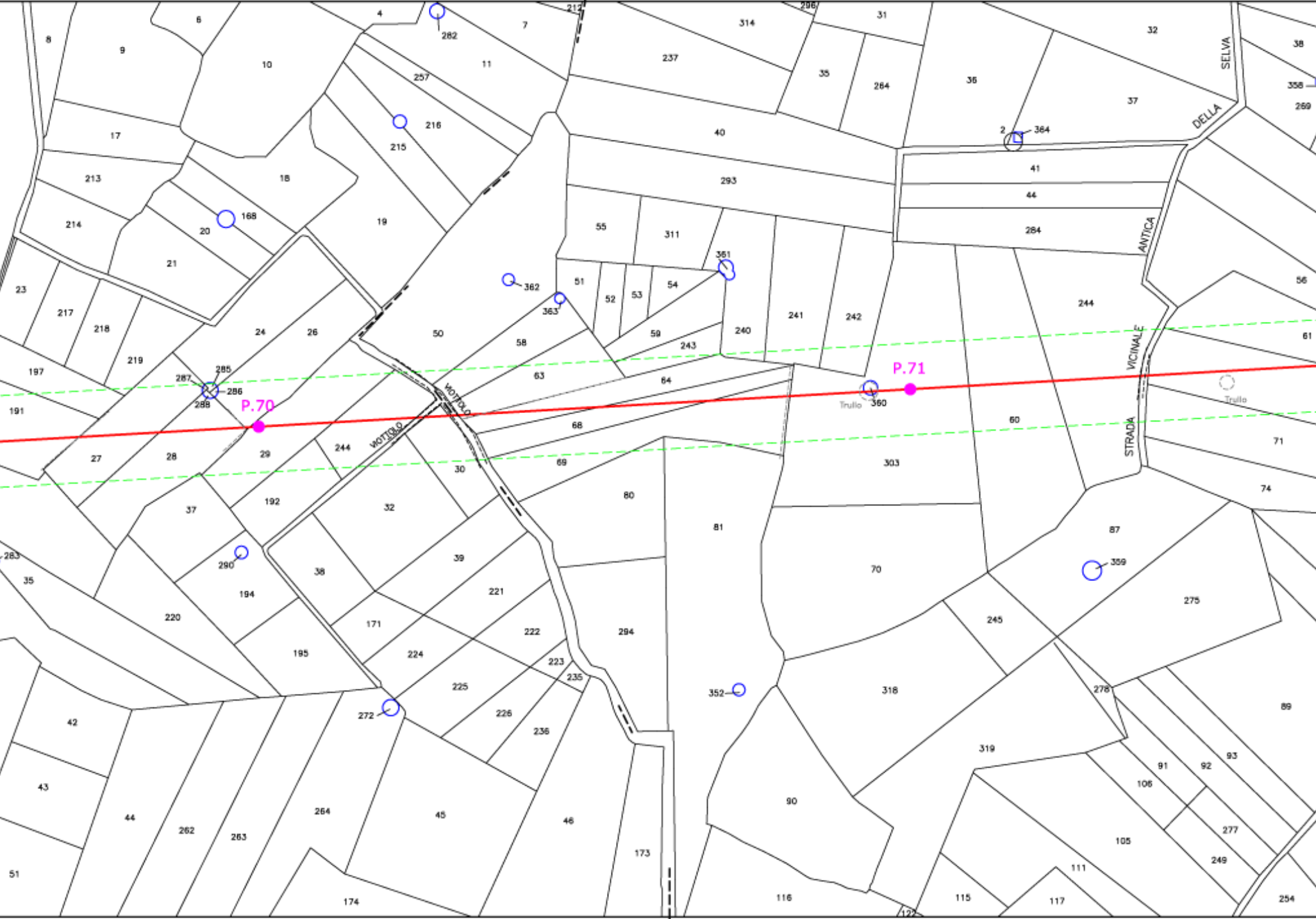
P.70
P.71
VIOTTOLO
VIOTTOLO
STRADA VICINALE ANTICA DELLA SELVA
Trullo
Trullo
8
9
6
10
4
282
7
11
212
257
216
215
17
18
213
214
168
20
21
19
23
217
218
219
24
26
197
191
287
285
286
288
27
28
29
244
30
37
192
32
283
35
290
194
38
39
220
171
221
195
224
222
223
235
42
272
225
226
236
43
44
262
263
264
45
46
51
174
173
50
362
363
58
63
64
68
69
80
81
294
352
90
116
237
314
296
31
35
284
40
293
55
311
361
51
52
53
54
59
243
240
241
242
360
303
70
318
319
32
38
36
37
2
364
358
269
41
44
284
244
56
61
60
71
74
87
359
275
245
278
89
91
92
93
106
105
277
249
111
115
117
122
254

COMUNE DI BITONTO F. 78 | F. 79 COMUNE DI BITONTO

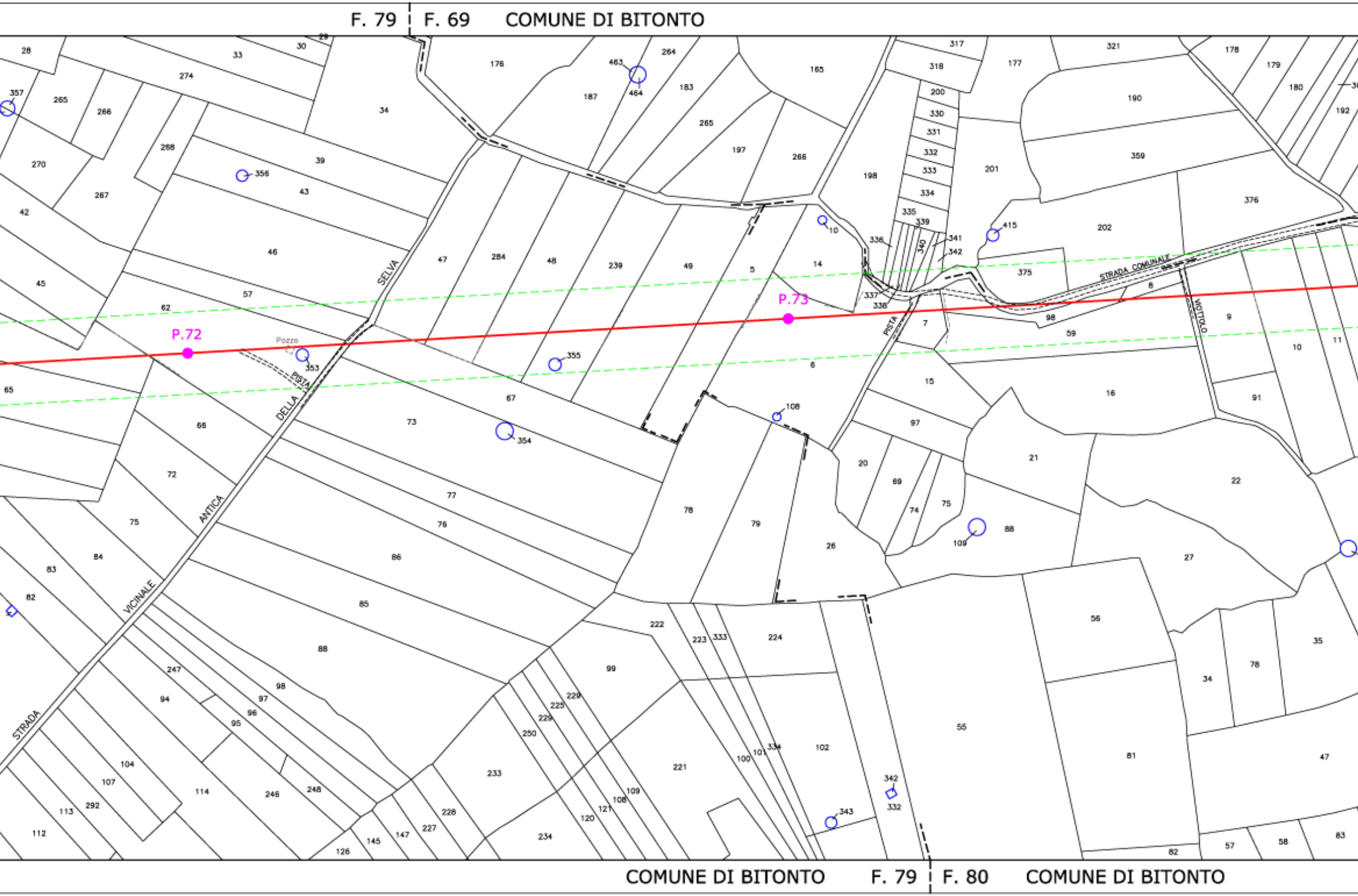
F. 79
F. 69
COMUNE DI BITONTO
28
33
30
29
274
357
265
266
34
176
463
464
264
187
183
165
317
318
177
321
178
179
180
192
190
200
330
331
332
333
334
335
339
336
340
341
342
201
359
268
270
356
39
43
267
265
197
266
198
415
202
376
42
46
47
284
48
239
49
5
14
10
375
45
57
62
SELVA
337
338
STRADA COMUNALE
8
98
59
VIOTTOLO
9
10
11
P.72
P.73
Pozzo
353
PISTA
355
7
PISTA
65
6
15
16
91
DELLA
67
73
354
108
97
66
21
22
72
77
78
79
20
69
74
75
109
88
ANTICA
76
75
26
27
84
86
83
82
VICINALE
85
222
223
333
224
56
35
88
247
99
34
78
94
98
97
96
95
229
225
229
250
STRADA
55
233
221
100
101
334
102
81
47
104
107
114
246
248
109
121
108
342
332
113
292
228
120
343
112
145
147
227
234
126
82
57
58
83
COMUNE DI BITONTO
F. 79
F. 80
COMUNE DI BITONTO

PROVINCIA DI BARI

COMUNE DI BITONTO F. 69 | F. 70

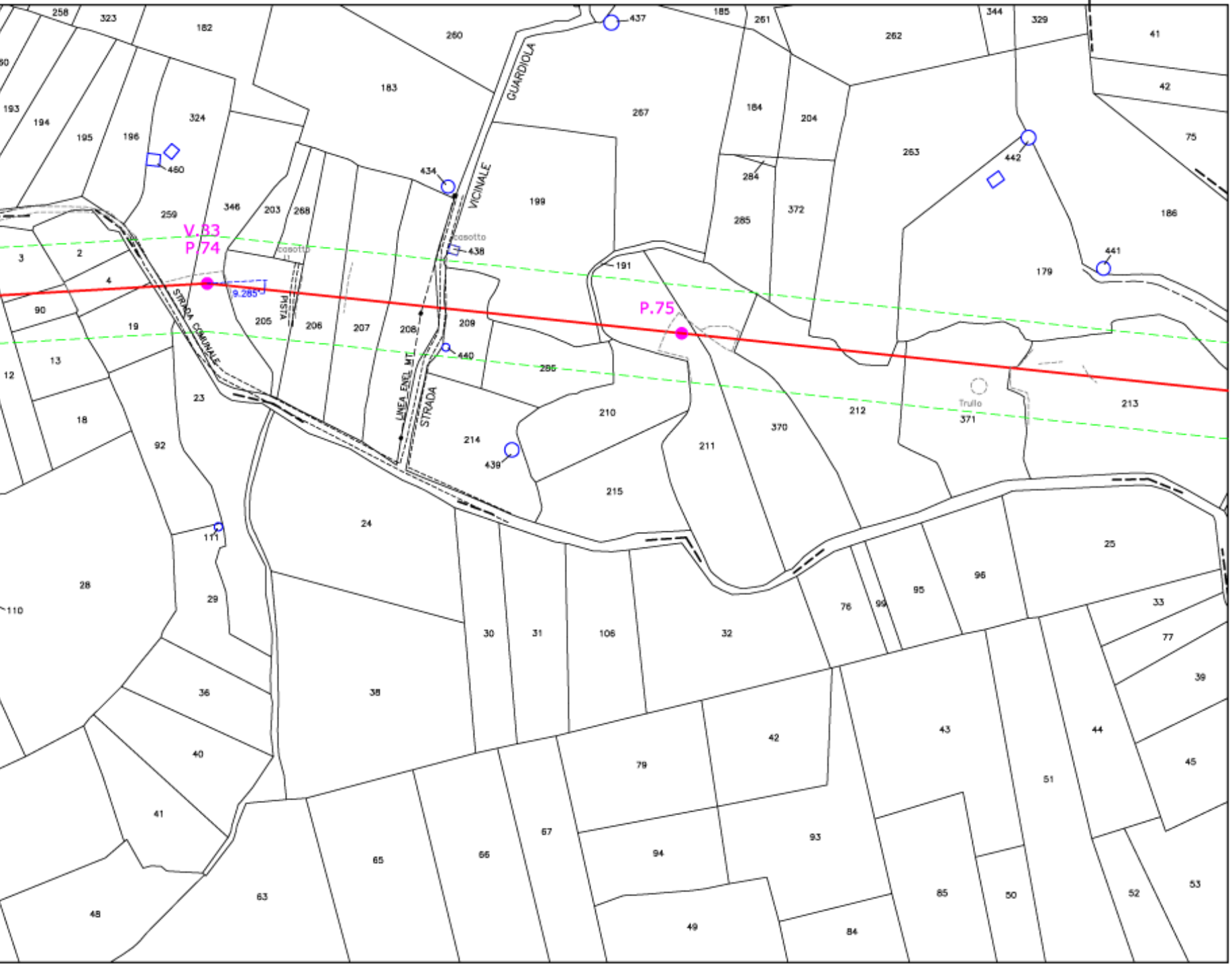
258
323
182
260
437
185
261
262
344
329
41
193
194
195
196
324
460
183
GUARDIOLA
267
184
204
42
75
263
442
434
VICINALE
199
284
372
285
186
259
346
203
268
V.33
P.74
casotto
casotto
438
3
2
4
191
441
179
9.285
P.75
90
19
205
PISTA
206
207
208
209
440
STRADA COMUNALE
13
12
286
23
LINEA ENEL MT
STRADA
210
212
Trullo
371
213
18
370
211
92
214
439
215
24
111
28
110
29
25
96
95
99
76
33
30
31
106
32
77
38
36
39
42
43
44
40
79
51
45
41
67
93
94
65
66
63
48
85
50
52
53
49
84

COMUNE DI BITONTO F. 80

PROVINCIA DI BARI