LEGENDA

🟦	ASSE LINEA AT 150 KV ESISTENTE DA RINNOVARE
╌	LINEA AT 150 KV DA SMANTELLARE
🟥	LINEA AT 150 KV FUTURA
◈	PALO AT 150 KV ESISTENTE DA NON SOSTITUIRE
◇	PALO AT 150 KV DA SMANTELLARE
●	PALO AT 150 KV FUTURO
25.00 – 25.00 – 50.00	AREE POTENZIALMENTE IMPEGNATE

Architetto MICHELE PANICO N. 9512

MPanico

00	10/04/2014	PRIMA EMISSIONE	M. Panico	M. D'Angiò	A. Limone
REV.	DATA	DESCRIZIONE DELLA REVISIONE	ELABORATO	VERIFICATO	APPROVATO

TIPOLOGIA DELL'ELABORATO	CODIFICA DELL'ELABORATO
	DE23122B1CFXP0009.A

Terna Rete Italia
TERNA GROUP

PROGETTO	TITOLO:
WBS:	ELETTRODOTTO 150 KV CP CORATO – CP BARI IND. 2
RICAVATO DAL DOC. TERNA	PLANIMETRIA ELENCO PROPRIETARI 3° TRONCO – TRATTO A – DAL P.74 ALLA CP BARI IND.LE 2
CLASSIFICAZIONE DI SICUREZZA	"Sono possibili, in sede di progetto esecutivo, variazioni di posizione ed altezza dei sostegni"

NOME DEL FILE	SCALA CAD	FORMATO	SCALA	FOGLIO
Planimetria.dwg	1 UNITA'=2	7600x300	1:2000	/

Questo documento contiene informazioni di proprietà Terna S.p.A. e deve essere utilizzato esclusivamente dal destinatario in relazione alle finalità per le quali è stato ricevuto. E' vietata qualsiasi forma di riproduzione o di divulgazione senza l'esplicito consenso di Terna S.p.A.

This document contains information proprietary to Terna S.p.A. and it will have to be used exclusively for the purposes for which it has been furnished. Whichever shape of spreading or reproduction without the written permission of Terna S.p.A. is prohibit.

CERT. N. 9141. TERN
CSQ IQNet
UNI EN ISO 9001

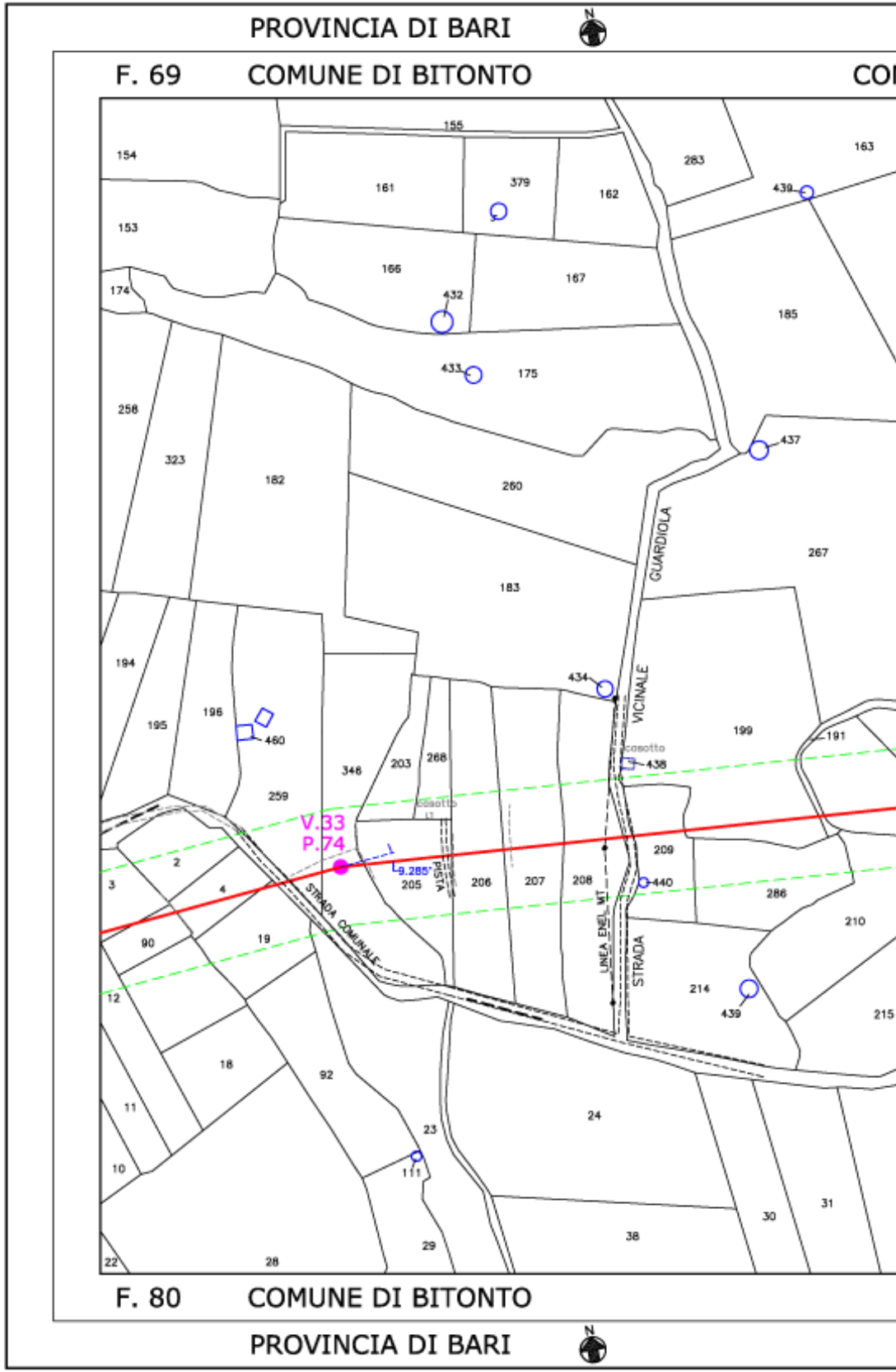
PROVINCIA DI BARI
N
F. 69
COMUNE DI BITONTO
CO
155
154
161
379
162
283
163
153
439
166
167
174
432
185
433
175
258
437
323
182
260
267
GUARDIOLA
183
194
434
VICINALE
196
195
199
191
460
casotto
438
346
203
268
259
casotto
V.33
P.74
9.285'
PISTA
209
2
205
206
207
208
440
3
4
286
210
STRADA COMUNALE
LINEA ENEL MT
STRADA
90
19
214
439
215
12
18
92
11
23
24
111
10
30
31
38
22
28
29
F. 80
COMUNE DI BITONTO
PROVINCIA DI BARI
N



MUNE DI BITONTO F. 69
F. 70 COMUNE DI BITONTO
COMUNE DI BITONTO F. 80
P.75
P.76
Trullo
Trullo
Trullo
no palo
PISTA
314
31
86
85
113
114
33
35
38
32
329
344
115
36
37
261
262
41
87
42
137
138
170
172
75
171
47
127
128
129
50
51
52
88
442
184
204
188
173
59
284
441
372
179
56
142
143
144
174
175
119
285
263
69
60
61
62
63
2
67
213
57
58
20
65
104
130
212
371
131
132
89
118
68
370
105
211
64
90
25
71
110
176
33
70
96
77
121
66
76
95
39
99
78
111
117
32
45
54
77
44
106
79
43
46
89
42
93
51
53
60
78
79

COMUNE DI BITONTO F. 70 | F. 58 COMUNE DI BITONTO

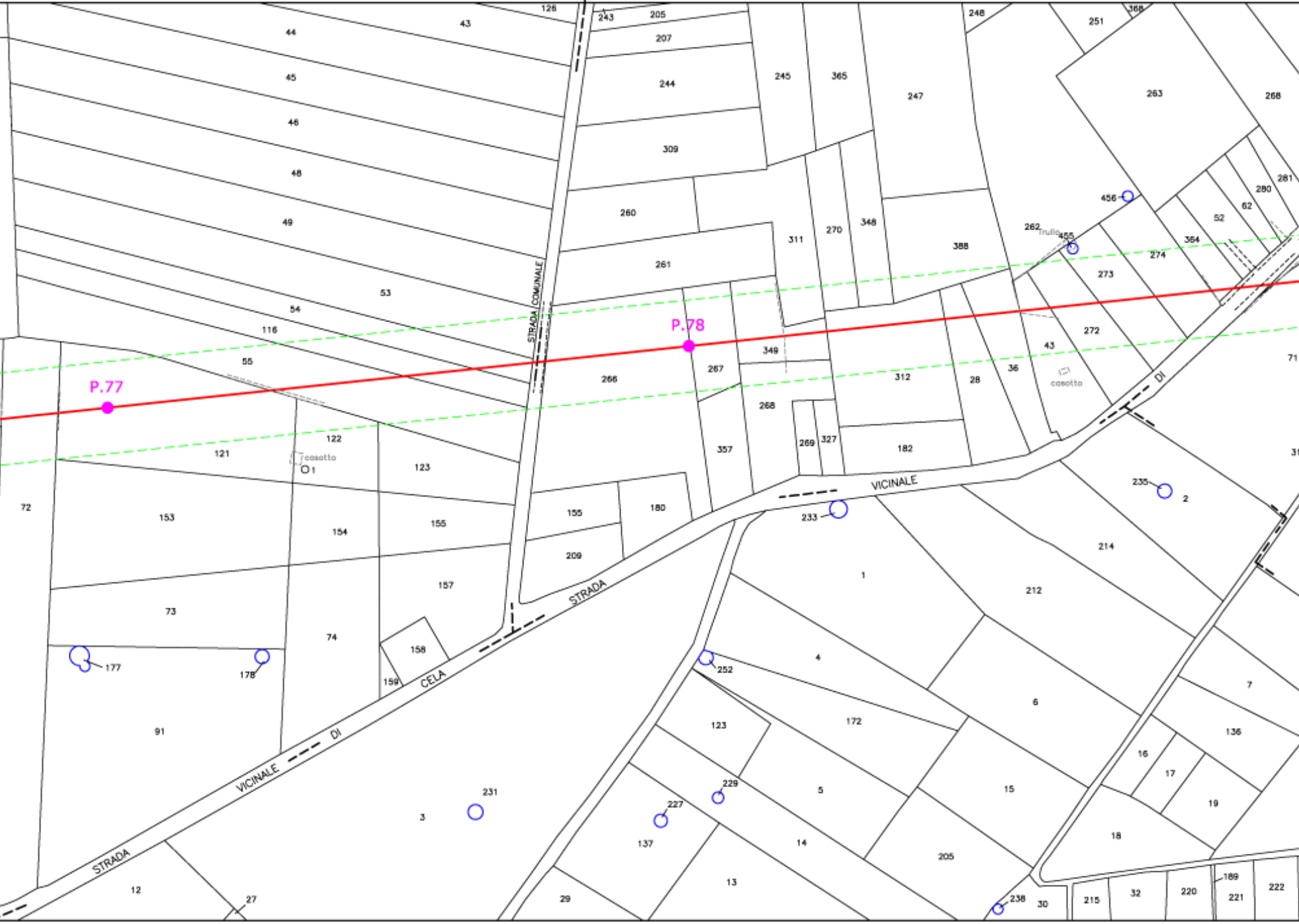
P.77
P.78
STRADA COMUNALE
STRADA VICINALE DI CELA
STRADA VICINALE DI
VICINALE
DI
casotto
casotto
Trullo
126
43
44
45
46
48
49
53
54
116
55
121
122
123
72
153
154
155
73
74
157
158
159
177
178
91
3
231
12
27
243
205
207
244
309
260
261
266
267
349
268
357
155
180
209
245
365
247
311
270
348
388
312
28
36
43
182
269
327
233
248
251
368
263
268
456
262
455
273
274
364
52
62
280
281
272
71
31
235
2
214
212
1
4
252
172
123
6
7
136
16
17
19
18
5
15
229
227
137
14
205
13
29
238
30
215
32
220
189
221
222

F. 85 COMUNE DI BITONTO

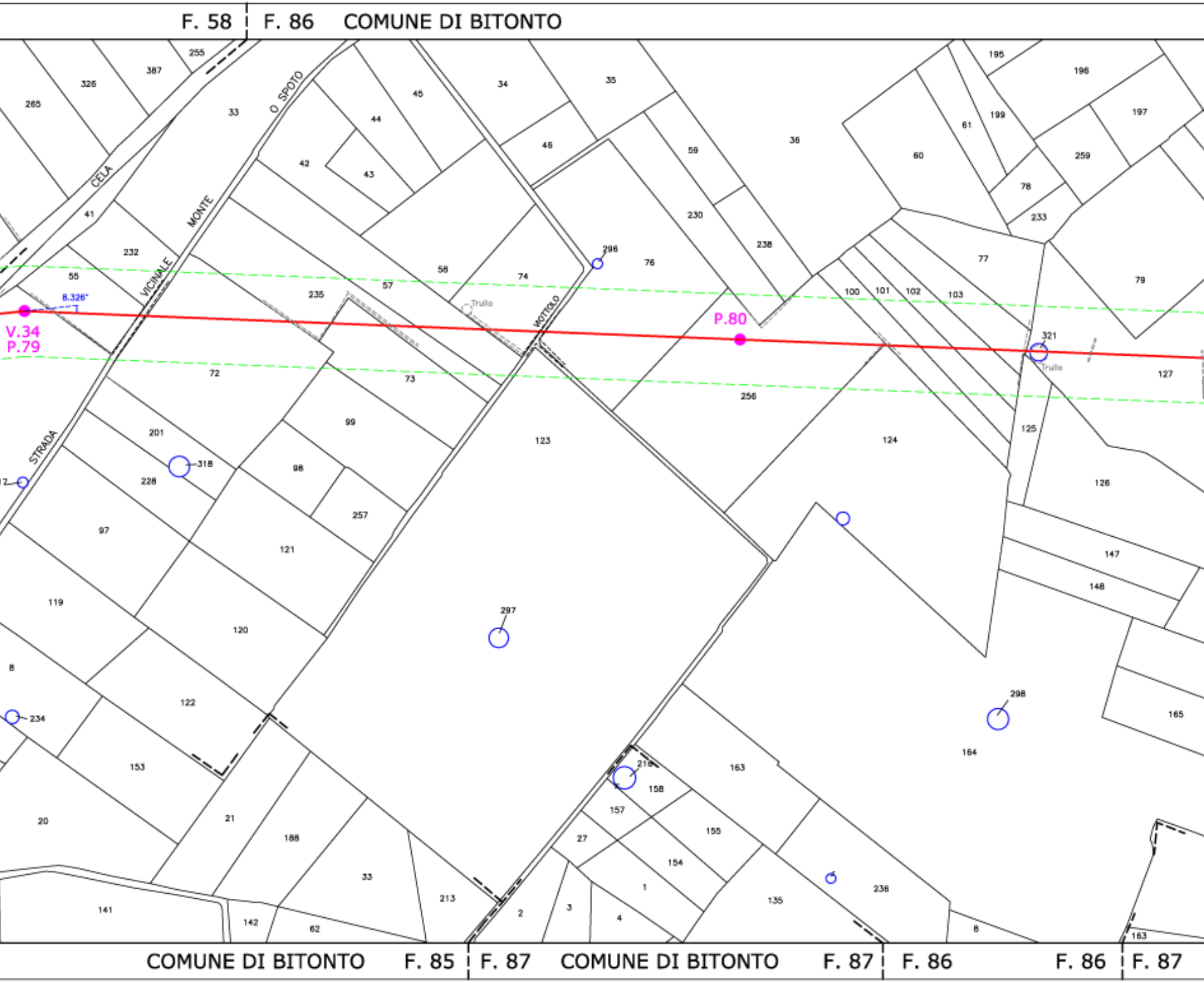
F. 58
F. 86
COMUNE DI BITONTO
CELA
O SPOTO
MONTE
VICINALE
STRADA
VOTTOLO
V.34
P.79
P.80
8.326°
Trullo
Trullo
255
387
326
265
33
45
44
34
35
195
196
197
199
61
60
36
46
59
42
43
41
232
55
235
57
58
74
296
76
230
238
78
233
259
77
79
100
101
102
103
321
127
72
73
256
99
201
318
123
124
125
126
228
98
257
97
121
147
148
119
120
297
8
122
234
298
165
164
163
218
158
157
155
153
27
154
20
21
188
1
135
236
33
213
141
142
62
2
3
4
8
163
COMUNE DI BITONTO
F. 85
F. 87
COMUNE DI BITONTO
F. 87
F. 86
F. 86
F. 87

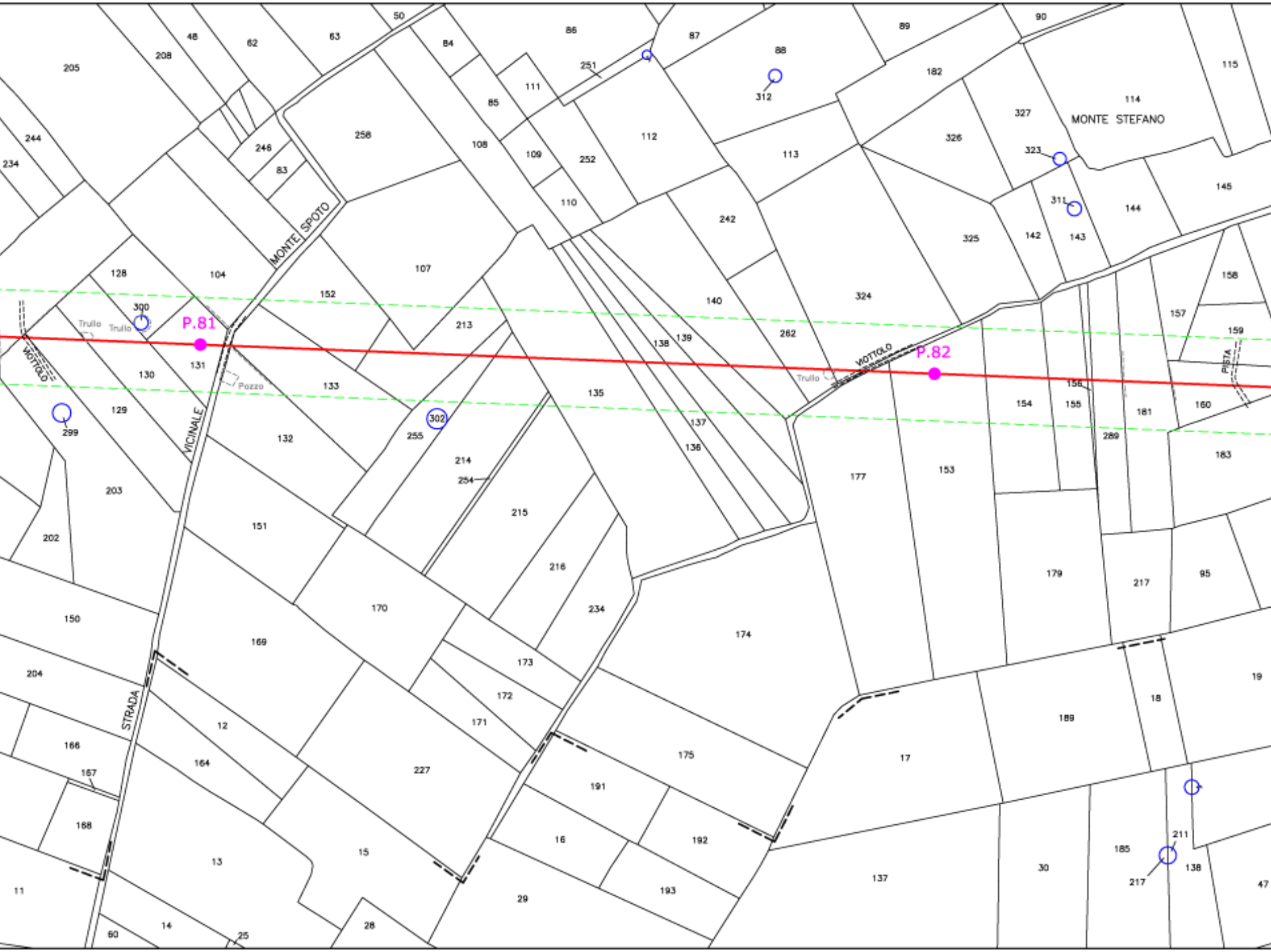
50
90
48
62
63
86
87
89
205
208
84
88
251
115
182
312
111
114
85
327
MONTE STEFANO
258
112
244
246
108
326
234
83
109
252
113
323
145
110
311
242
MONTE SPOTO
144
325
142
143
128
104
107
158
152
140
324
157
300
Trullo
Trullo
213
262
159
P.81
139
138
WOTTOLO
P.82
PISTA
130
131
Pozzo
133
Trullo
156
135
154
155
181
160
VOTTOLO
129
302
137
299
VICINALE
255
132
136
289
214
183
254
153
203
177
215
151
202
216
179
217
95
170
234
174
150
169
173
204
172
19
STRADA
189
18
12
171
175
17
166
164
227
167
191
211
168
16
192
185
13
15
138
30
217
137
11
193
29
47
14
25
28
60

COMUNE DI BITONTO

COMUNE DI

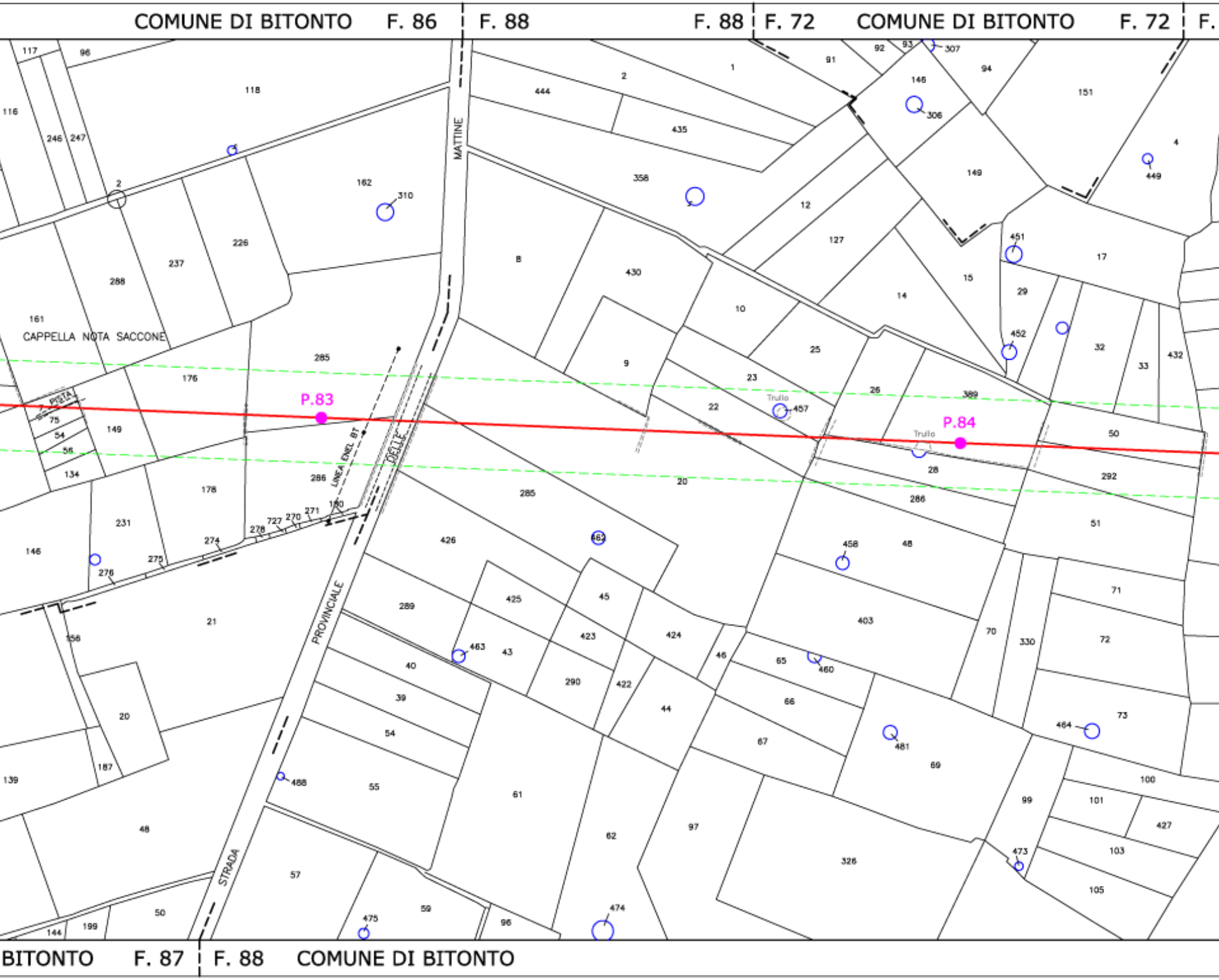
COMUNE DI BITONTO F. 86
F. 88
F. 88
F. 72
COMUNE DI BITONTO F. 72
F.
STRADA PROVINCIALE DELLE MATTINE
CAPPELLA NOTA SACCONE
PISTA
LINEA ENEL BT
Trullo
Trullo
P.83
P.84
117
96
116
118
246
247
2
162
310
226
237
288
161
285
176
149
75
54
56
134
178
286
180
231
146
276
275
274
278
727
270
271
21
156
20
187
139
48
50
144
199
444
2
1
435
358
8
430
9
10
23
22
20
285
426
462
425
45
289
463
43
423
424
40
39
290
422
44
54
55
488
61
62
57
59
475
96
474
91
92
93
307
94
146
306
151
4
449
149
12
127
15
451
17
29
14
25
26
389
452
32
33
432
457
28
50
292
286
51
458
48
403
70
330
71
72
46
65
460
66
67
481
69
464
73
100
101
99
427
103
473
326
97
105
BITONTO F. 87
F. 88 COMUNE DI BITONTO

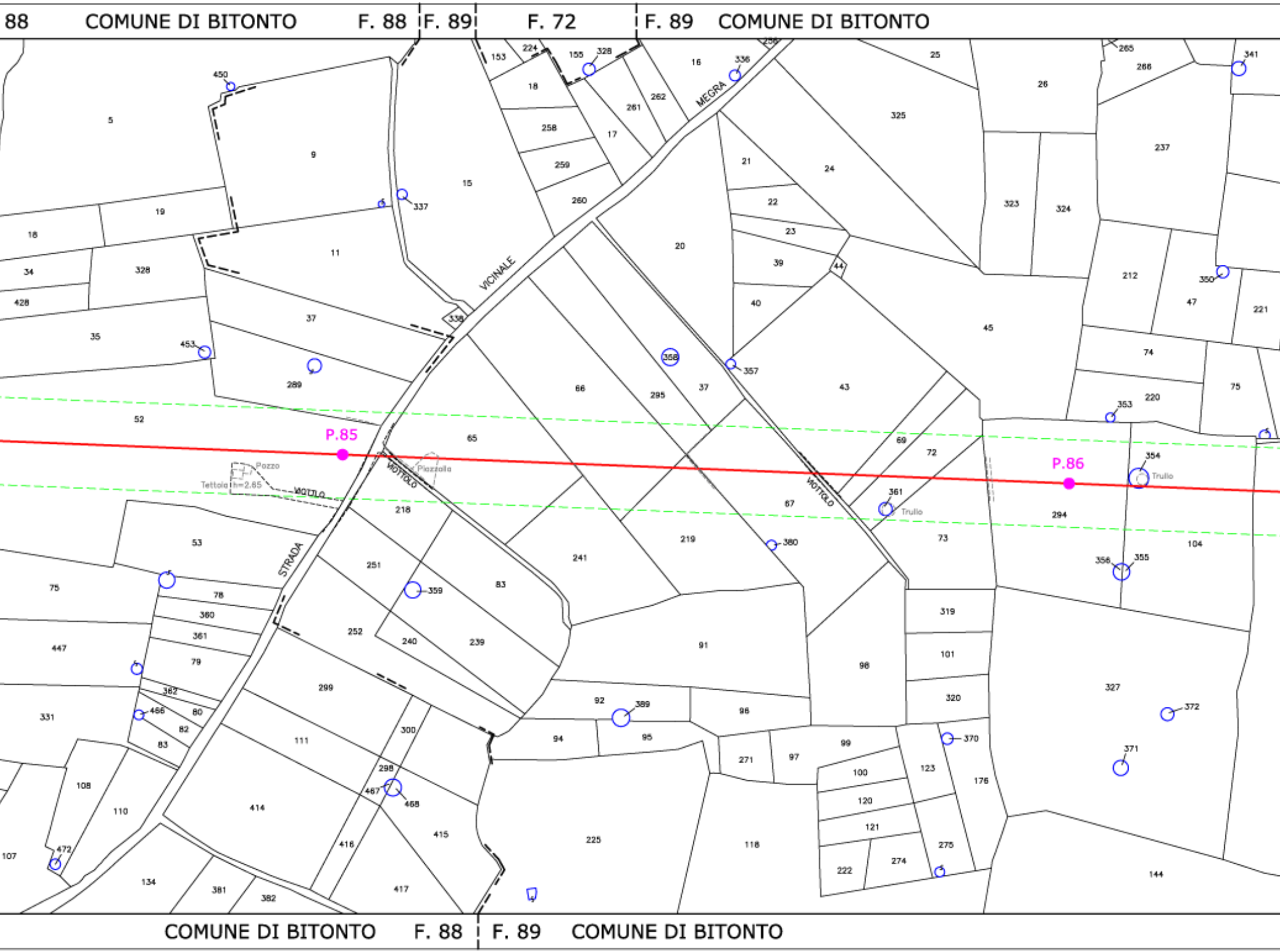
88 COMUNE DI BITONTO F. 88
F. 89
F. 72
F. 89 COMUNE DI BITONTO
COMUNE DI BITONTO F. 88
F. 89 COMUNE DI BITONTO
P.85
P.86
VICINALE
MEGRA
STRADA
VIOTTOLO
Pozzo
Tettoia h=2.85
Piazzola
Trullo
Trullo
450
5
9
19
18
34
328
428
35
453
37
289
11
52
337
15
338
153
224
155
328
18
258
259
260
17
261
262
16
336
256
25
325
24
21
22
23
39
44
40
20
43
45
26
265
266
341
237
323
324
212
350
47
221
74
75
353
220
356
295
37
357
66
65
69
72
354
294
361
67
73
218
53
75
78
360
361
79
447
362
466
80
82
83
331
251
359
83
241
219
380
104
356
355
252
240
239
91
98
319
101
320
327
372
299
92
389
96
94
95
300
111
298
467
468
271
97
99
100
120
121
222
274
275
123
176
370
371
108
110
414
416
415
225
118
144
107
472
134
381
382
417

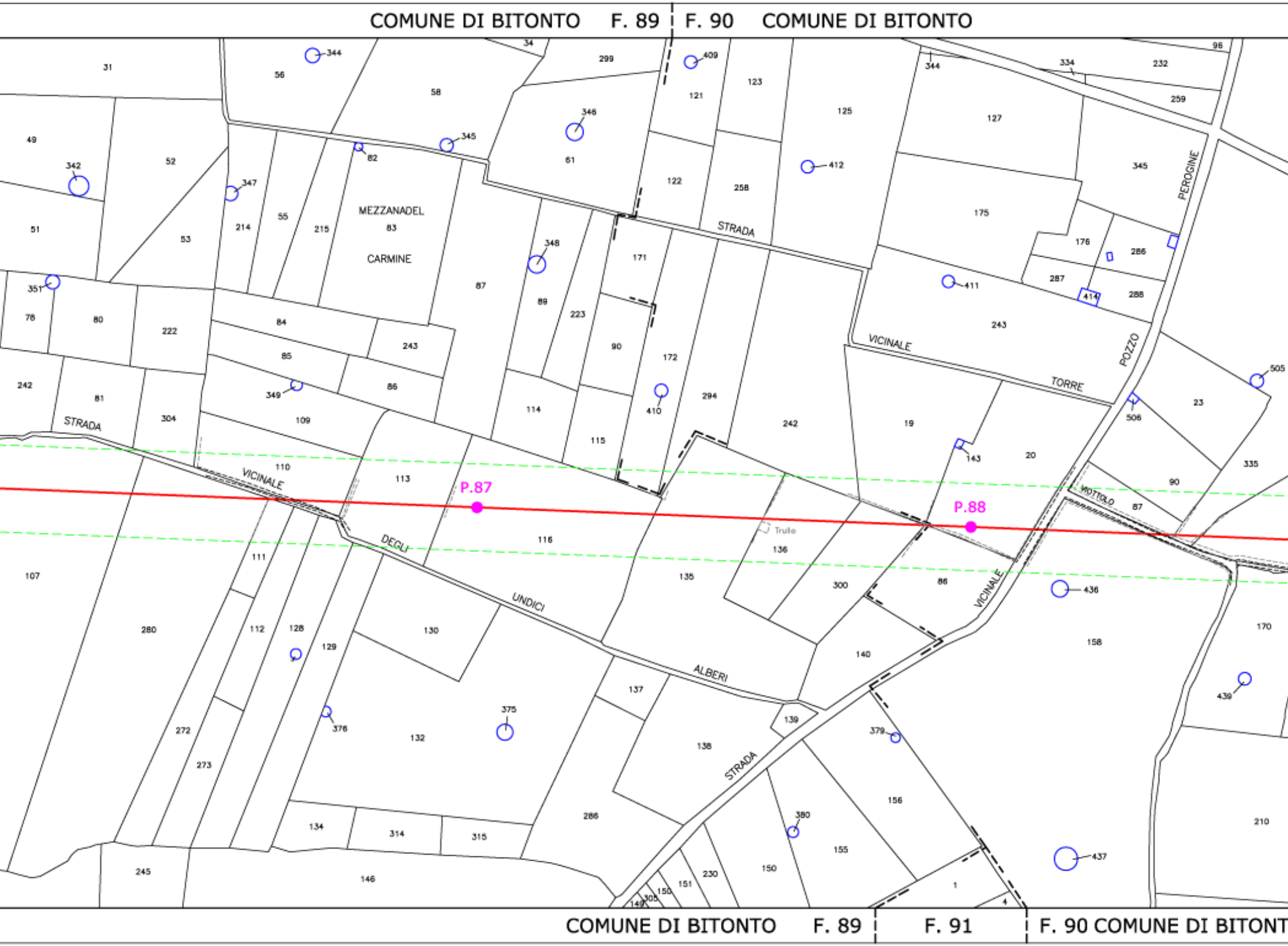
COMUNE DI BITONTO F. 89
F. 90 COMUNE DI BITONTO
MEZZANADEL
CARMINE
STRADA
VICINALE
TORRE
POZZO
PEROGINE
STRADA
VICINALE
DEGLI
UNDICI
ALBERI
MOTTOLO
VICINALE
STRADA
Trullo
P.87
P.88
COMUNE DI BITONTO F. 89
F. 91
F. 90 COMUNE DI BITONT

PROVINCIA DI BARI

COMUNE DI BITONTO F. 90

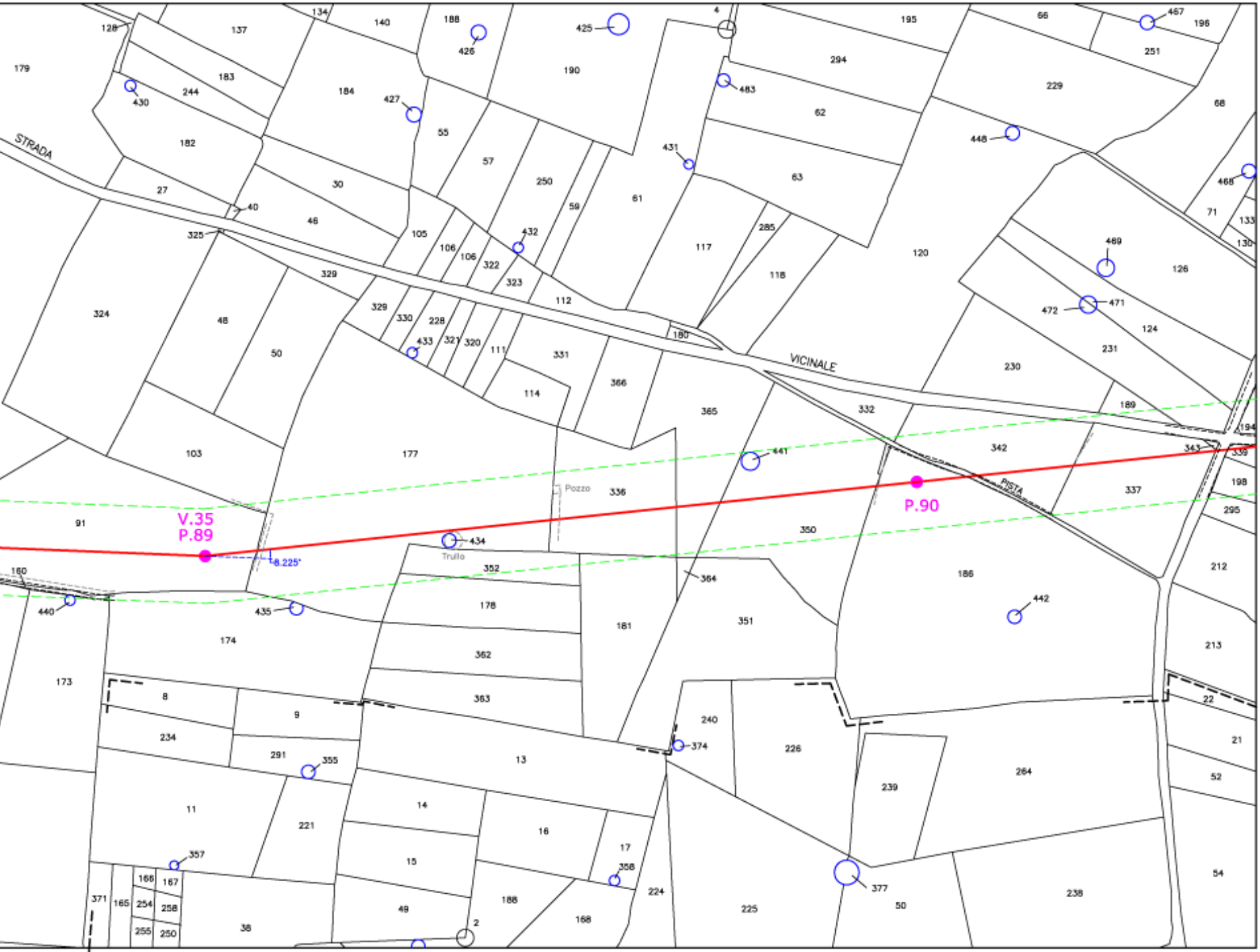

N
STRADA
VICINALE
PISTA
V.35
P.89
P.90
8.225°
Pozzo
Trullo
425
426
427
430
431
432
433
434
435
440
441
442
448
467
468
469
471
472
483
355
357
358
374
377

O F. 90 | F. 91 COMUNE DI BITONTO

COMUNE DI BITONTO F. 91

PROVINCIA DI BARI