LEGENDA

—	ASSE LINEA AT 150 KV ESISTENTE DA RINNOVARE
- - -	LINEA AT 150 KV DA SMANTELLARE
—	LINEA AT 150 KV FUTURA
◈	PALO AT 150 KV ESISTENTE DA NON SOSTITUIRE
◈	PALO AT 150 KV DA SMANTELLARE
●	PALO AT 150 KV FUTURO
25.00 / 25.00 / 50.00	AREE POTENZIALMENTE IMPEGNATE

Sez. A
Architetto
MICHELE
PANICO
N. 9513

MPanico

REV.	DATA	DESCRIZIONE DELLA REVISIONE	ELABORATO	VERIFICATO	APPROVATO
00	10/04/2014	PRIMA EMISSIONE	M. Panico	M. D'Angiò	A. Limone

TIPOLOGIA DELL'ELABORATO	CODIFICA DELL'ELABORATO	
	DE23122B1CFXP0009.C	Terna Rete Italia TERNA GROUP

PROGETTO	TITOLO:
WBS:	ELETTRODOTTO 150 KV CP CORATO – CP BARI IND. 2
RICAVATO DAL DOC. TERNA	PLANIMETRIA ELENCO PROPRIETARI 3° TRONCO – TRATTO C –DAL P.74 ALLA CP BARI IND.LE 2
CLASSIFICAZIONE DI SICUREZZA	"Sono possibili, in sede di progetto esecutivo, variazioni di posizione ed altezza dei sostegni"

NOME DEL FILE	SCALA CAD	FORMATO	SCALA	FOGLIO
Planimetria.dwg	1 UNITA'=2	7600x300	1:2000	/

Questo documento contiene informazioni di proprietà Terna S.p.A. e deve essere utilizzato esclusivamente dal destinatario in relazione alle finalità per le quali è stato ricevuto. E' vietata qualsiasi forma di riproduzione o di divulgazione senza l'esplicito consenso di Terna S.p.A.

This document contains information proprietary to Terna S.p.A. and it will have to be used exclusively for the purposes for which it has been furnished. Whichever shape of spreading or reproduction without the written permission of Terna S.p.A. is prohibit.

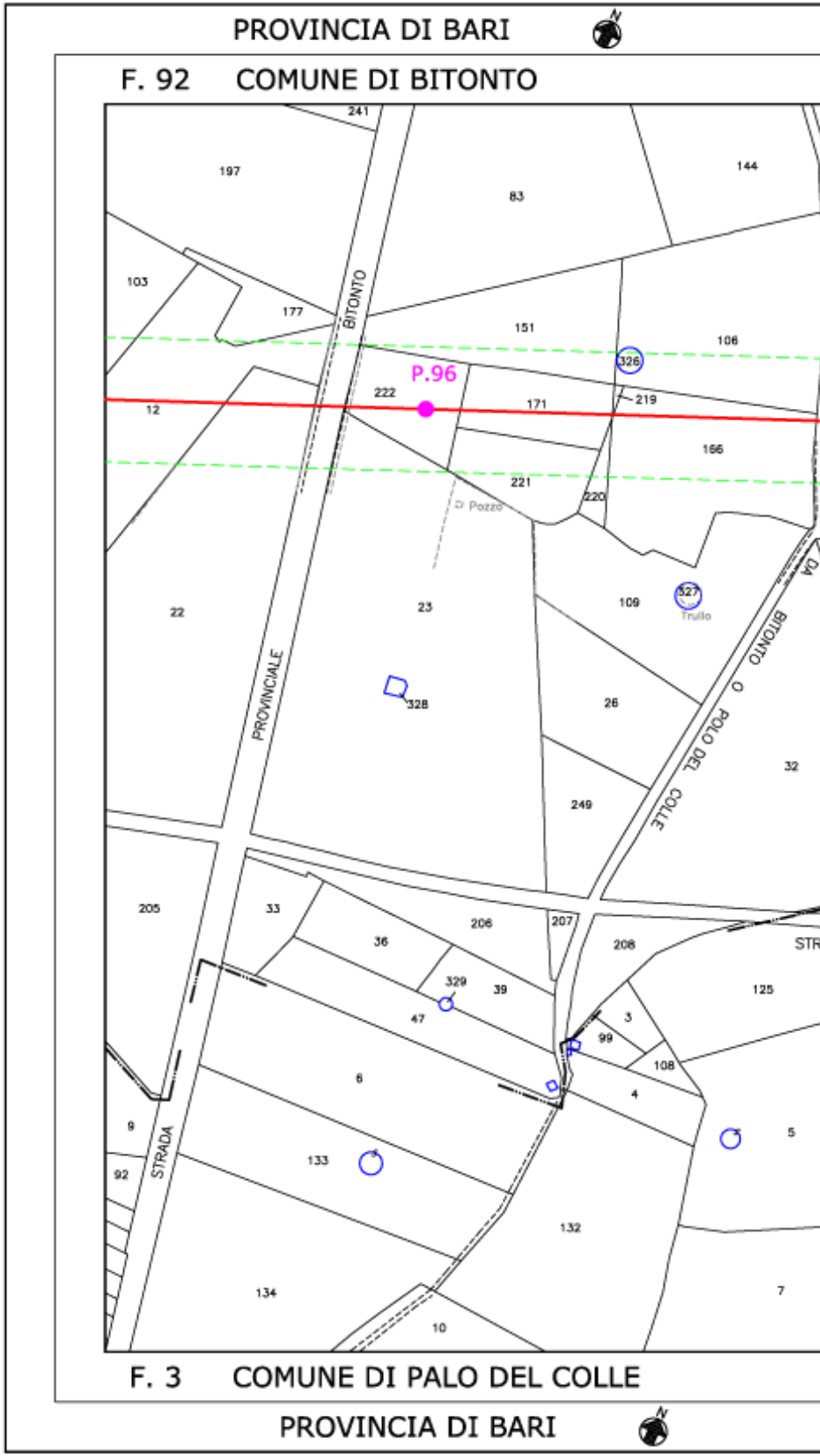
PROVINCIA DI BARI
F. 92 COMUNE DI BITONTO
241
197
83
144
103
177
BITONTO
151
106
326
P.96
222
171
219
12
166
221
220
Pozzo
22
23
109
327
Trullo
BITONTO
O
POLO DEL
COLLE
DA
PROVINCIALE
328
26
32
249
205
33
206
207
208
STR
36
329
39
125
47
3
99
108
6
4
9
STRADA
92
133
5
132
134
7
10
F. 3 COMUNE DI PALO DEL COLLE
PROVINCIA DI BARI


COMUNE DI BITONTO F. 92
F. 74
F. 74
F. 75 COMUNE DI BITONTO
STR. VECHIA VICINALE
Bellarotolo S. Angelo
S. Felice
VIOTTOLO
P.97
V.38
P.98
3.795'
PISTA
VIOTTOLO
Parco di Cristo
STRADA
POLIGONALE
VICINALE
POLIGONALE
STRADA
POLIGONALE
STRADA COMUNALE TORRETTA
F. 3
F. 1 COMUNE DI PALO DEL COLLE
COMUNE DI PALO DEL COLLE F. 1
F. 7

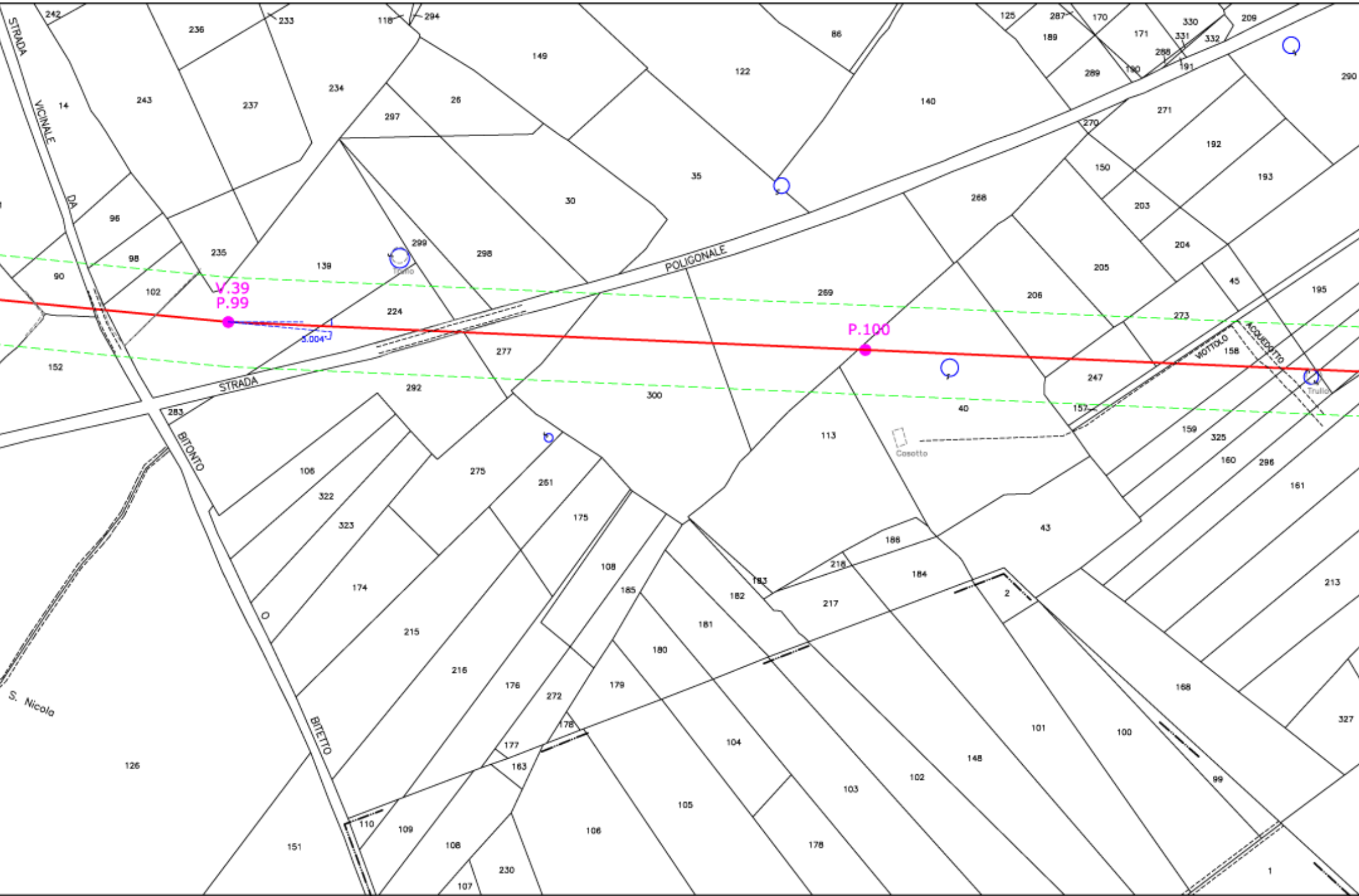
V.39
P.99
P.100
3.004
STRADA VICINALE DA BITONTO O BITETTO
STRADA POLIGONALE
ACQUEDOTTO
MOTTOLO
Trullo
Casotto
S. Nicola
242
236
233
118
294
149
86
122
125
287
170
171
330
209
189
331
332
288
289
190
191
290
14
243
237
234
26
297
140
271
270
192
193
150
203
35
30
268
96
98
235
139
299
298
204
205
90
102
224
269
206
45
195
273
158
152
277
247
292
300
40
157
283
113
159
325
160
296
161
106
322
323
174
275
261
175
108
185
182
183
218
184
186
43
213
2
217
181
180
179
215
216
176
272
178
177
163
104
103
102
148
101
100
168
99
327
126
151
110
109
108
107
230
106
105
178
1

5 COMUNE DI BITONTO F. 75 | F. 1 COMUNE DI PALO DEL COLLE F. 1

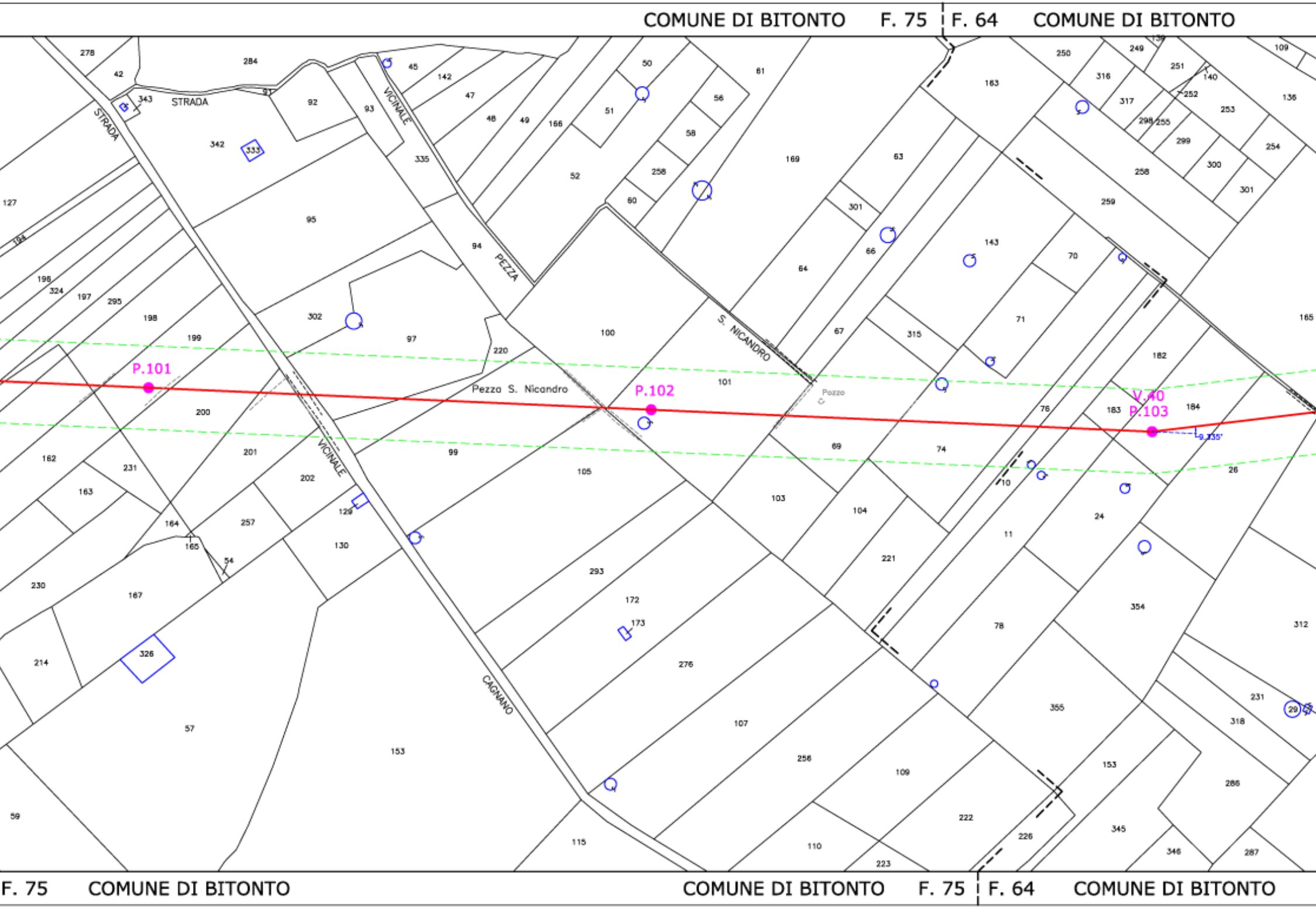

COMUNE DI BITONTO F. 75
F. 64 COMUNE DI BITONTO
STRADA
STRADA
VICINALE
PEZZA
S. NICANDRO
VICINALE
CAGNANO
Pezza S. Nicandro
Pozzo
P.101
P.102
V.40
P.103
9.335'
278
42
343
284
91
92
93
45
142
47
48
49
166
50
51
52
56
58
258
60
61
169
63
64
301
66
67
163
250
316
317
249
139
251
140
252
253
109
136
298
255
299
300
254
258
259
301
143
70
71
315
165
182
183
184
76
74
69
26
127
194
196
324
197
295
198
199
342
333
95
302
97
94
335
220
100
101
200
162
231
201
202
99
105
163
164
257
129
130
165
54
103
104
221
10
11
24
354
312
230
167
293
172
173
214
326
276
78
57
153
107
256
109
355
153
231
318
29
286
59
115
110
223
222
226
345
346
287
F. 75 COMUNE DI BITONTO
COMUNE DI BITONTO F. 75
F. 64 COMUNE DI BITONTO

COMUNE DI BITONTO F. 64

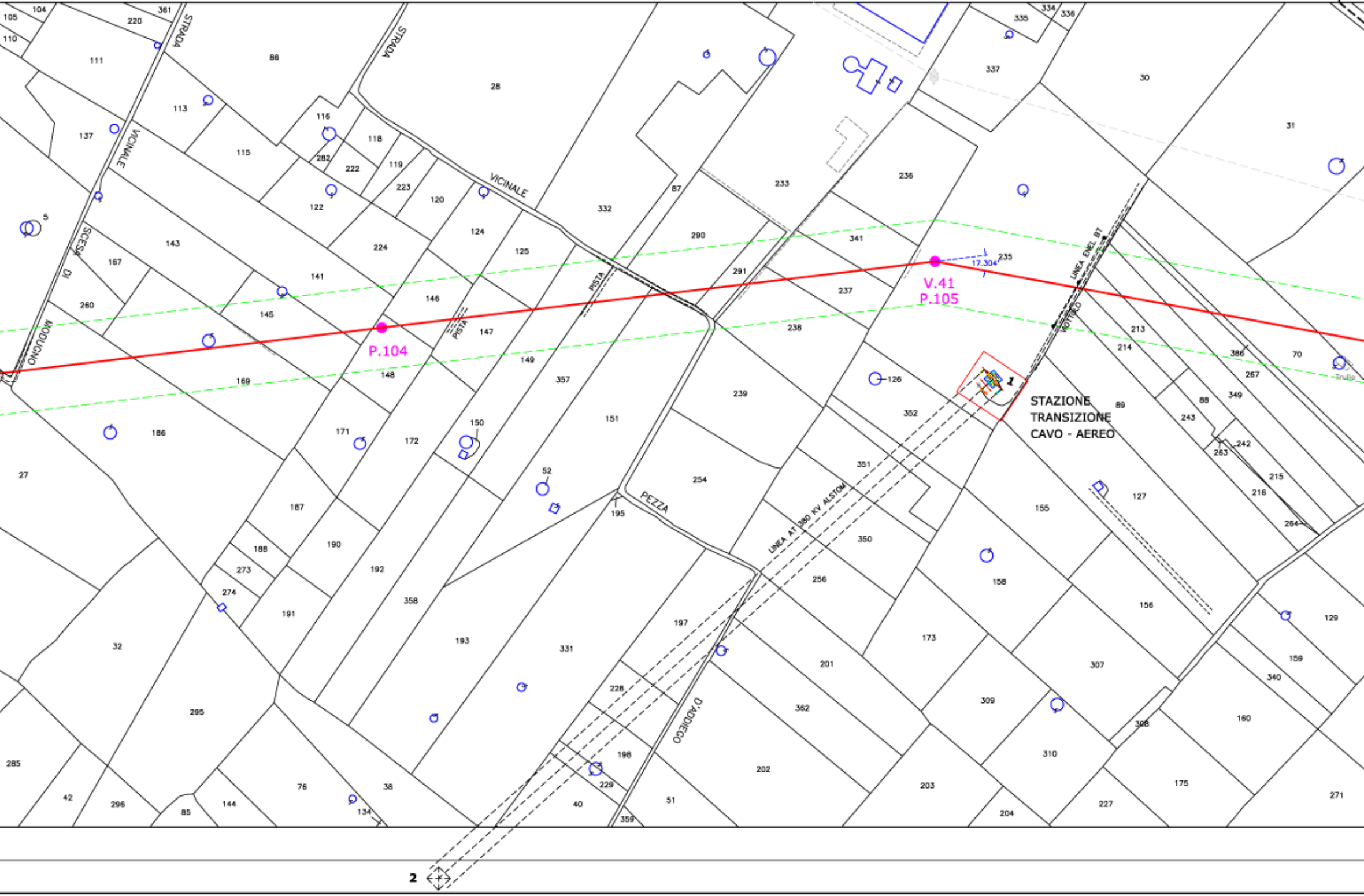
STRADA VICINALE
STRADA VICINALE
SCESA DI MODUGNO
PISTA
PISTA
PEZZA D'ADDIEGO
VOTTILO
LINEA ENEL BT
LINEA AT 380 KV ALSTOM
V.41
P.105
P.104
17.304
STAZIONE
TRANSIZIONE
CAVO - AEREO
1
2
Trullo
105
104
361
220
110
111
86
28
335
334
336
337
30
31
137
113
116
118
115
282
222
119
223
122
120
87
233
236
332
290
341
235
5
143
224
124
125
291
237
167
141
146
260
145
147
238
213
214
386
70
267
148
149
357
239
126
352
89
88
349
243
169
186
171
172
150
151
242
263
27
52
254
351
127
215
216
264
187
195
155
190
188
350
192
273
274
191
358
256
158
156
129
32
193
331
197
173
201
307
159
340
295
228
362
309
308
160
285
198
202
310
175
271
42
296
85
144
76
134
38
40
229
51
359
203
204
227

. 54 COMUNE DI BITONTO

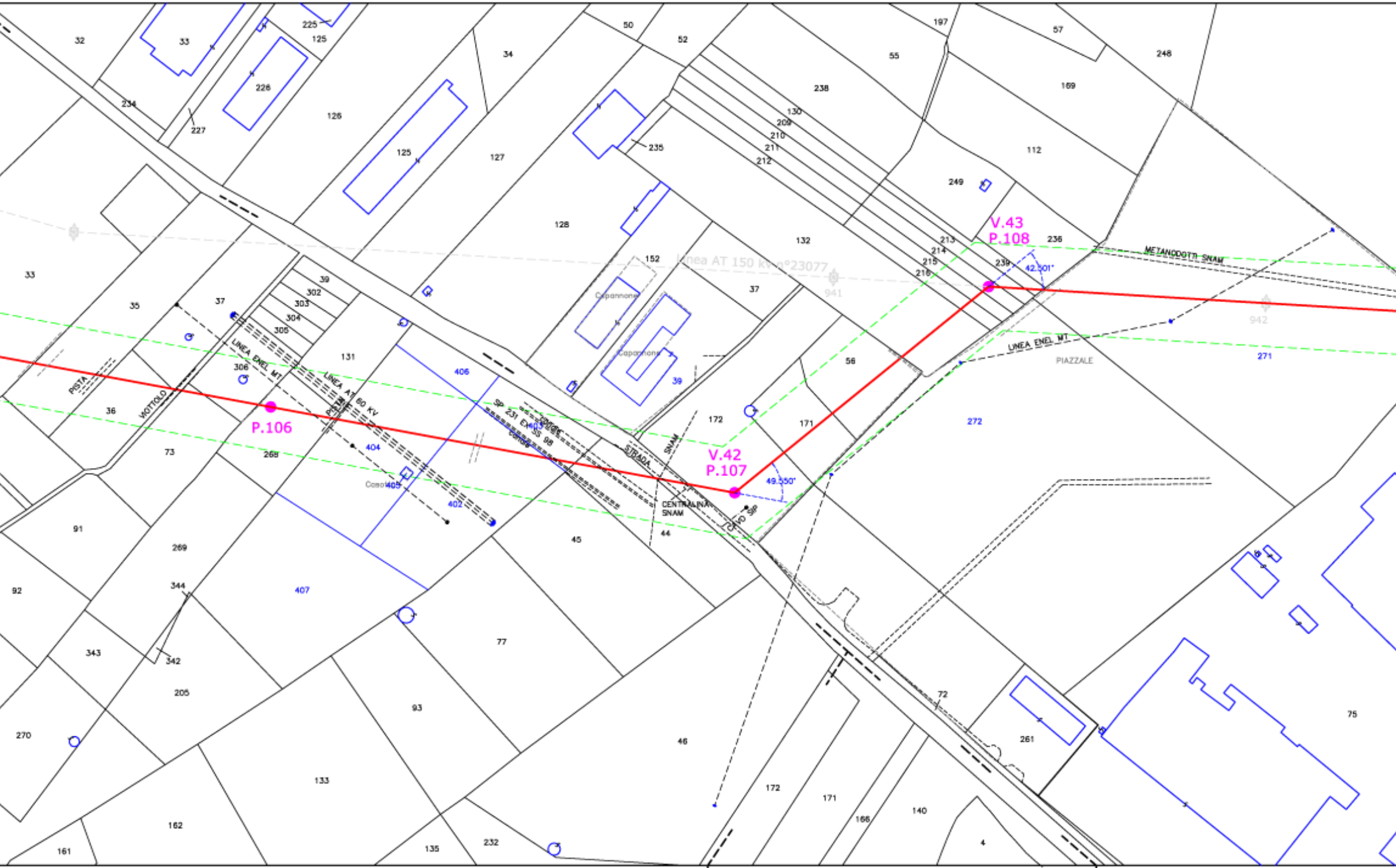
V.43
P.108
V.42
P.107
P.106
42.501°
49.550°
Linea AT 150 kV n°23077
941
942
METANODOTTI SNAM
LINEA ENEL MT
PIAZZALE
LINEA ENEL MT
LINEA AT 60 KV
SP 231 EX SS 98
STRADA
SNAM
CENTRALINA SNAM
CAVO SIP
PISTA
VIOTTOLO
Capannone
Capannone
Casolare
32
33
225
125
226
234
227
126
125
127
34
50
52
235
55
197
57
248
238
130
209
210
211
212
169
112
249
236
213
214
215
216
239
132
128
152
37
39
33
35
37
39
302
303
304
305
306
131
406
404
405
402
407
36
73
268
172
171
56
272
271
45
44
91
269
92
344
343
342
205
270
77
93
133
162
161
135
232
46
72
261
75
172
171
166
140
4

COMUNE DI BITONTO F. 64 | F. 65 COMUNE DI BITONTO F. 65 | F. 54 COMUNE DI BITONTO

COMUNE DI BITONTO F. 54 | F. 53 | F. 54

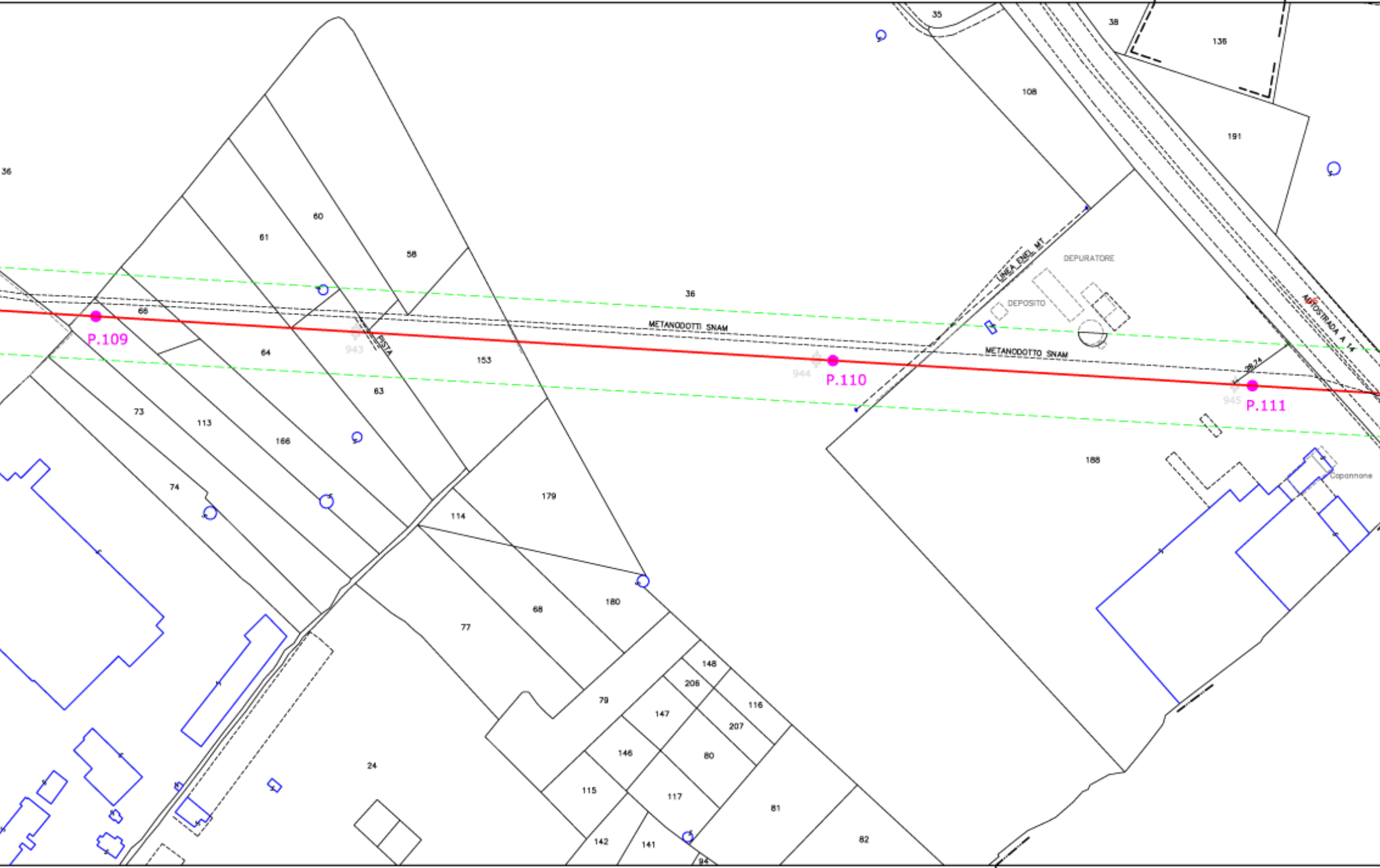
P.109
P.110
P.111
METANODOTTI SNAM
METANODOTTO SNAM
LINEA ENEL MT
DEPURATORE
DEPOSITO
Capannone
AUTOSTRADA A 14
PISTA
943
944
945
38.24
35
38
136
108
191
36
60
61
58
66
64
153
63
73
113
166
74
179
114
68
180
77
148
208
147
116
207
79
146
80
115
117
81
142
141
82
94
24
188

COMUNE DI BITONTO F. 54 | F. 10 COMUNE DI

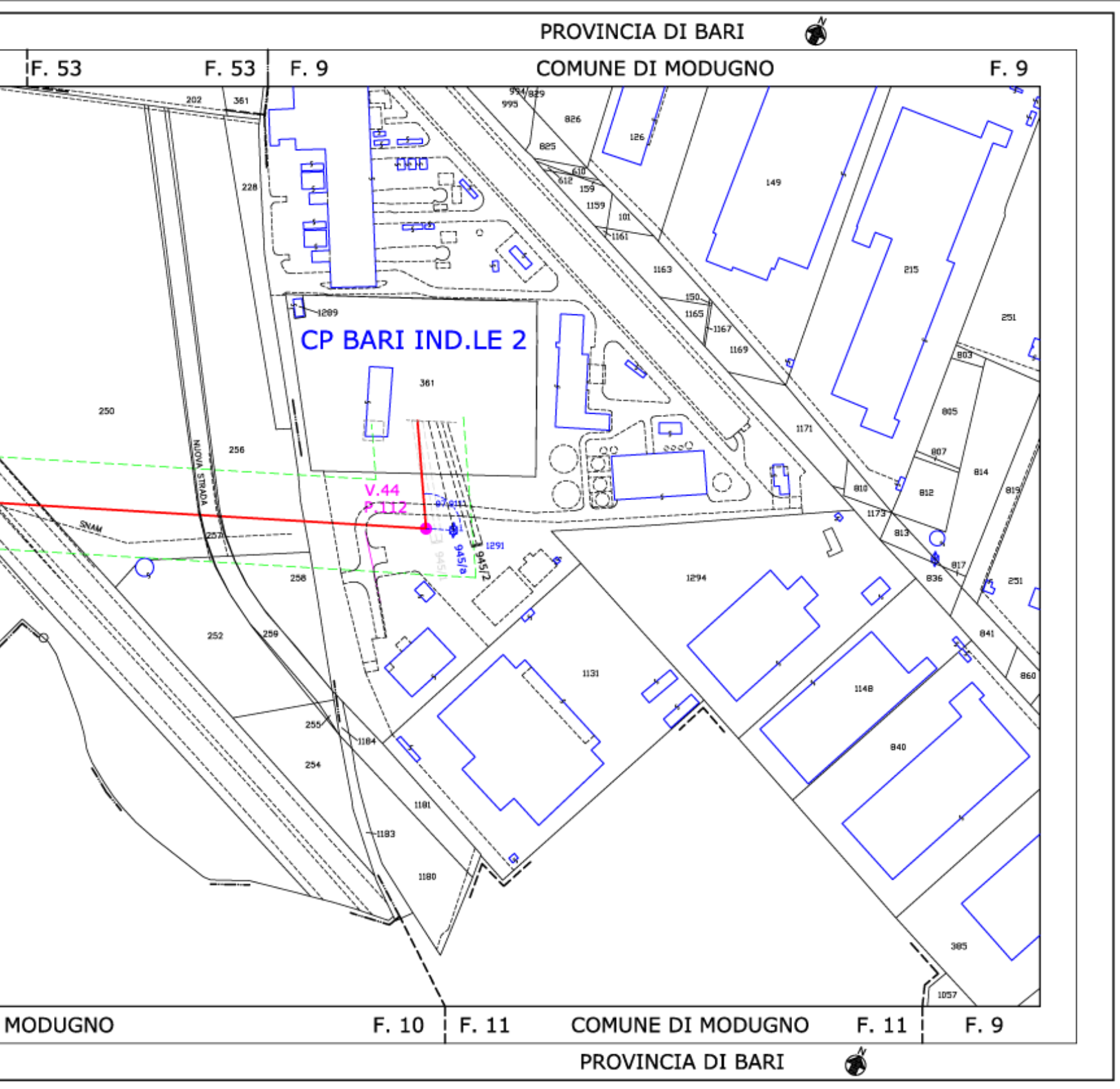
PROVINCIA DI BARI
F. 53
F. 53
F. 9
COMUNE DI MODUGNO
F. 9
CP BARI IND.LE 2
V.44
P.112
NUOVA STRADA
SNAM
945/8
945/2
945/1
1291
202
361
994
829
995
826
825
126
149
215
251
228
610
612
159
1159
101
1161
1163
150
1165
1167
1169
1171
1289
361
250
256
257
258
803
805
807
814
810
812
819
1173
813
817
836
251
841
860
1294
1131
1148
840
252
259
255
1184
254
1181
1183
1180
385
1057
MODUGNO
F. 10
F. 11
COMUNE DI MODUGNO
F. 11
F. 9
PROVINCIA DI BARI