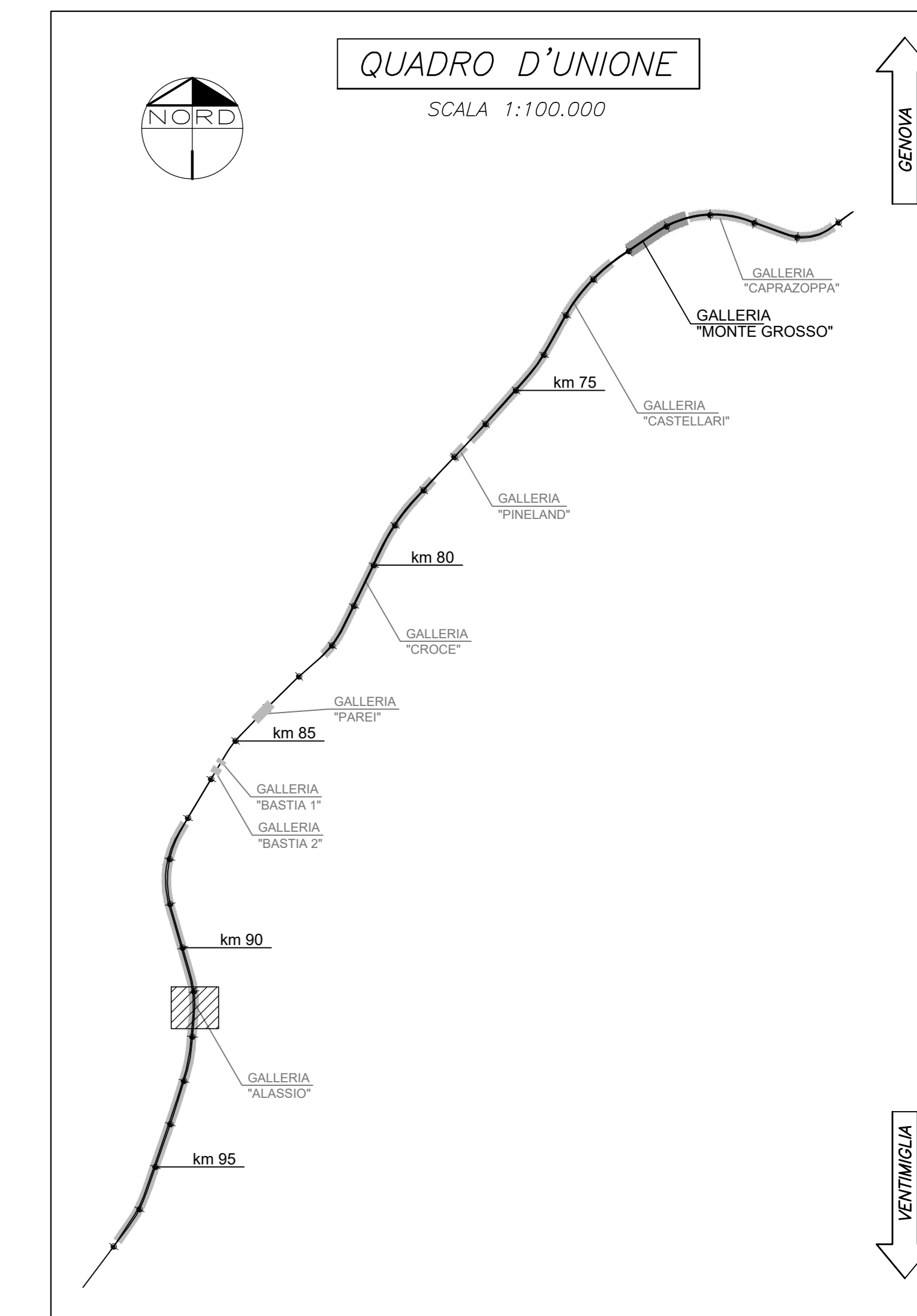
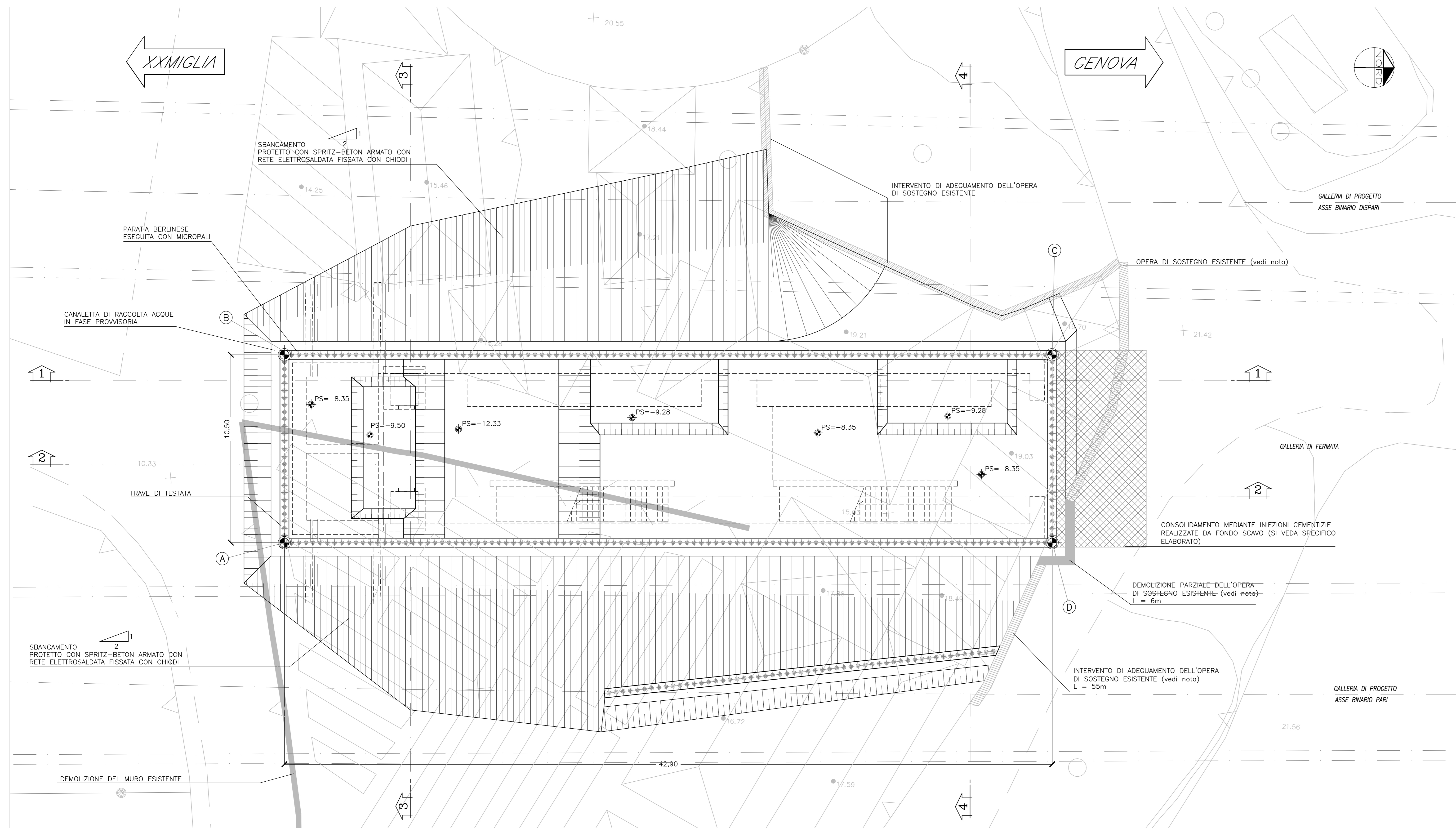


PIANTA SCAVI

SCALA 1:100



NOTE

PER LE CARATTERISTICHE DEI MATERIALI SI VEDA SPECIFICO ELABORATO

LE OPERE RAPPRESENTATE VANNO REALIZZATE A SEGUITO DELL'ADEGUAMENTO DELL'OPERA DI SOSTEGNO ESISTENTE IN CORRISPONDENZA DELLA STRADA LATO NORD

NELLA PROGETTAZIONE ESECUTIVA DOVRANNO ESSERE EFFETTUATE INDAGINI ATTE A VERIFICARE LA GEOMETRIA E LA CONSISTENZA DELLE OPERE DI SOSTEGNO ESISTENTI NELL'AREA DEL POZZO NEGHELLI.

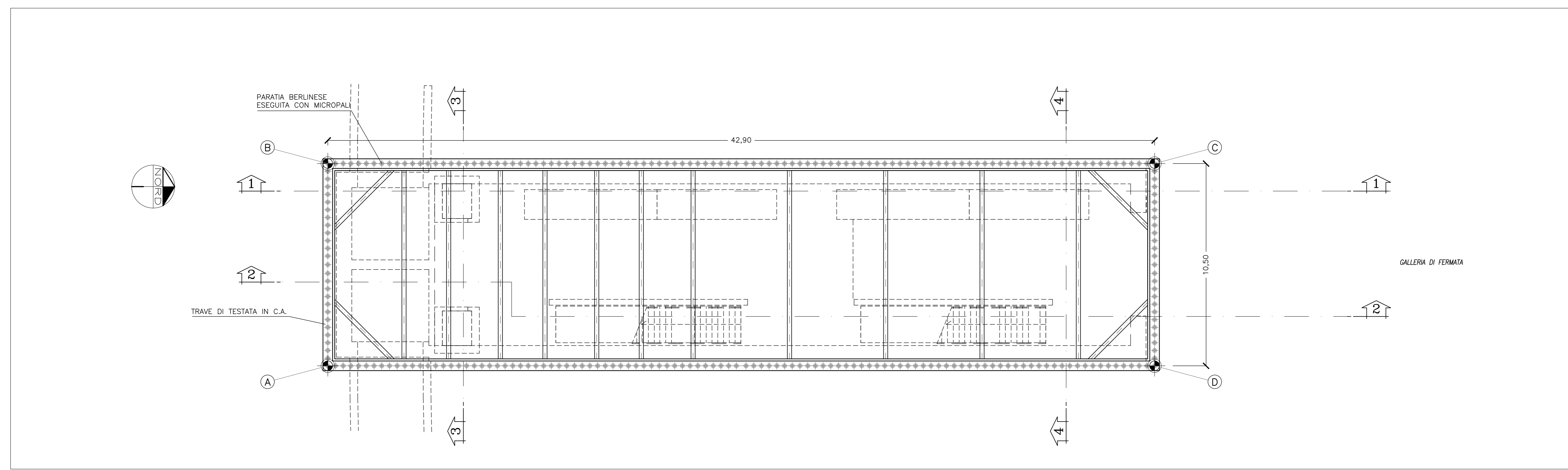
PER LE DIMENSIONI E LE CARATTERISTICHE DELLA STRUTTURA IN C.A. INTERNA, SI RIMANDA AGLI SPECIFICI ELABORATI.

LEGENDA

PF Piano del ferro
PS Piano di scavo

PIANTA PUNTONI

SCALA 1:100



COMMITTENTE: **RFI** RETE FERROVIARIA ITALIANA GRUPPO FERROVIE DELLO STATO ITALIANO

PROGETTAZIONE: **ITALFER** GRUPPO FERROVIE DELLO STATO ITALIANO

U.O. GALLERIE

PROGETTO DEFINITIVO

RADDOPPIO DELLA LINEA GENOVA - VENTIMIGLIA

TRATTA FINALE LIGURE - ANDORA

GALLERIA ALASSIO
POZZO NEGHELLI
SCAVI E CONSOLIDAMENTI - PIANTE

SCALA: 1:100

Rev.	Descrizione	Redatto	Data	Verificato	Data	Approvato	Data	Autorizzato	Data
A	Emissione esecutiva	[Firma]	07/12/2021	[Firma]	07/12/2021	[Firma]	07/12/2021	[Firma]	07/12/2021

COMMESSA LOTTO FASE ENTE TIPO DOC. OPERA/DISCIPLINA PROGR. REV.

I|V|0|1| 0|0| 0|7| P|Z| P|Z|0|5|0|0| 0|0|2| A

File: IV00007PZPZ050002A.dwg n. Etab.: 253