Fascia altimetrica compresa tra l'altezza massima prevista per i sostegni ed il franco minimo rispetto al piano di campagna

- - - - - Ingombro massimo h= 51 m
- - - - - Ingombro minimo h= 7 m
——— Profilo del terreno
● Sfere di segnalamento

Architetto MICHELE PANICO N. 5513

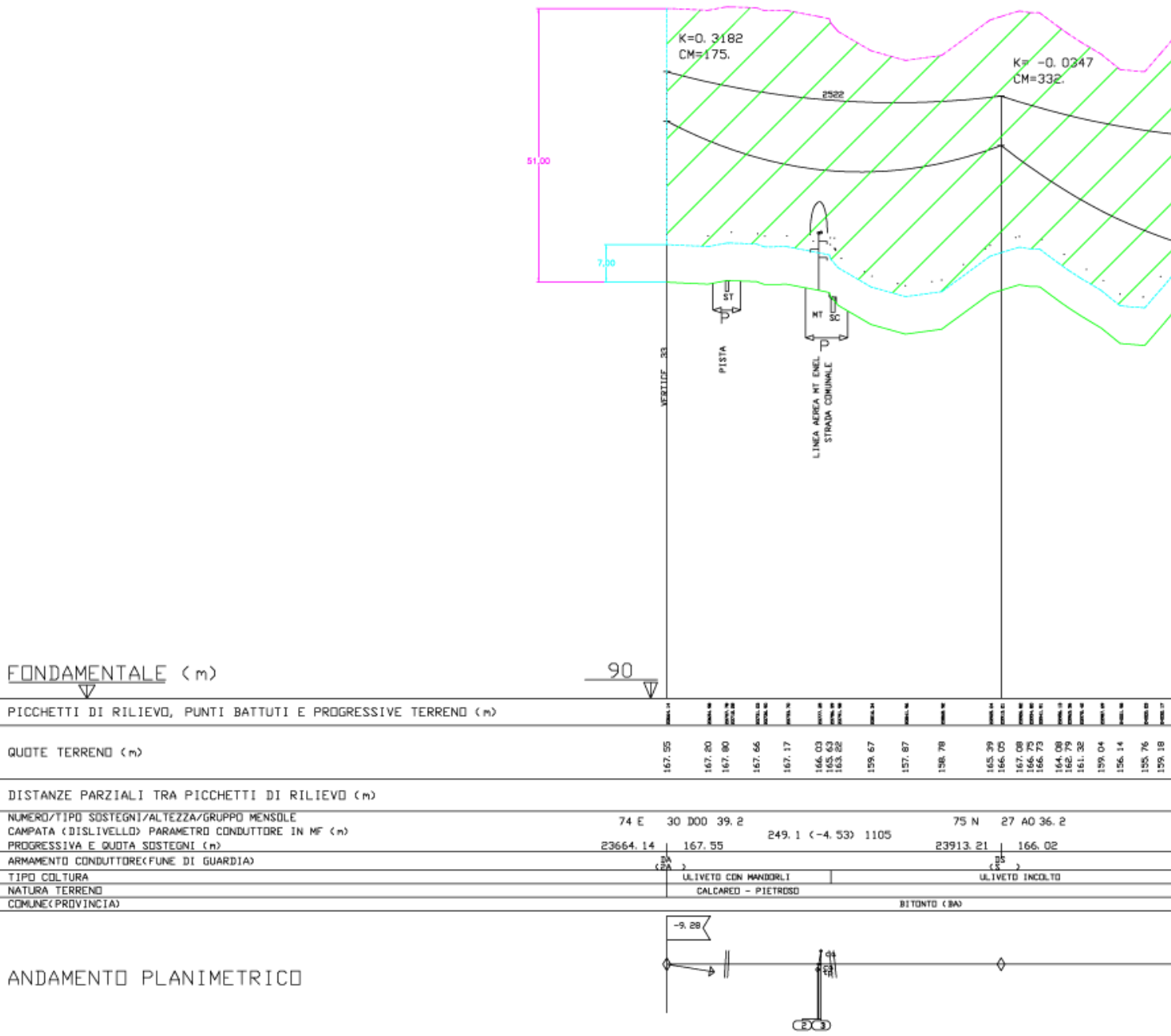
K=0. 3182
CM=175.
K= -0. 0347
CM=332.
2522
51,00
7,00
ST
MT
SC
VERTICE 33
PISTA
LINEA AEREA MT ENEL
STRADA COMUNALE
FONDAMENTALE (m)
90
PICCHETTI DI RILIEVO, PUNTI BATTUTI E PROGRESSIVE TERRENO (m)
QUOTE TERRENO (m)
167.55
167.20
167.80
167.66
167.17
166.03
165.63
163.22
159.67
157.87
158.78
165.39
166.05
167.08
166.75
166.73
164.08
162.79
161.32
159.04
156.14
155.76
159.18
DISTANZE PARZIALI TRA PICCHETTI DI RILIEVO (m)
NUMERO/TIPO SOSTEGNI/ALTEZZA/GRUPPO MENSOLE
CAMPATA (DISLIVELLO) PARAMETRO CONDUTTORE IN MF (m)
PROGRESSIVA E QUOTA SOSTEGNI (m)
74 E
30 DOO 39. 2
249. 1 (-4. 53) 1105
23664. 14
167. 55
75 N
27 AO 36. 2
23913. 21
166. 02
ARMAMENTO CONDUTTORE(FUNE DI GUARDIA)
DA
(2A)
DS
(S)
TIPO COLTURA
ULIVETO CON MANDORLI
ULIVETO INCOLTO
NATURA TERRENO
CALCAREO - PIETROSO
COMUNE(PROVINCIA)
BITONTO (BA)
-9. 28
ANDAMENTO PLANIMETRICO
2
3

00	10/04/2014	PRIMA EMISSIONE	M. Panico	M. D'Angiò	A. Limone
REV.	DATA	DESCRIZIONE DELLA REVISIONE	ELABORATO	VERIFICATO	APPROVATO

TIPOLOGIA DELL'ELABORATO	CODIFICA DELL'ELABORATO
	LE23122B1CFXB0003

PROGETTO	TITOLO:
WBS:	ELETTRODOTTO 150 KV CP CORATO – CP BARI IND. 2 PROFILO 3° TRONCO DAL PALO 74 A CP BARI IND. 2 "Sono possibili, in sede di progetto esecutivo, variazioni di posizione ed altezza dei sostegni"
RICAVATO DAL DOC. TERNA	
CLASSIFICAZIONE DI SICUREZZA	

NOME DEL FILE	SCALA CAD	FORMATO	SCALA	FOGLIO
PROFILO.dwg	1 UNITA'=2	7000x400	L=1:2000 H=1:500	/

Questo documento contiene informazioni di proprietà Terna S.p.A. e deve essere utilizzato esclusivamente dal destinatario in relazione alle finalità per le quali è stato ricevuto. E' vietata qualsiasi forma di riproduzione o di divulgazione senza l'esplicito consenso di Terna S.p.A.

This document contains information proprietary to Terna S.p.A. and it will have to be used exclusively for the purposes for which it has been furnished. Whichever shape of spreading or reproduction without the written permission of Terna S.p.A. is prohibit.

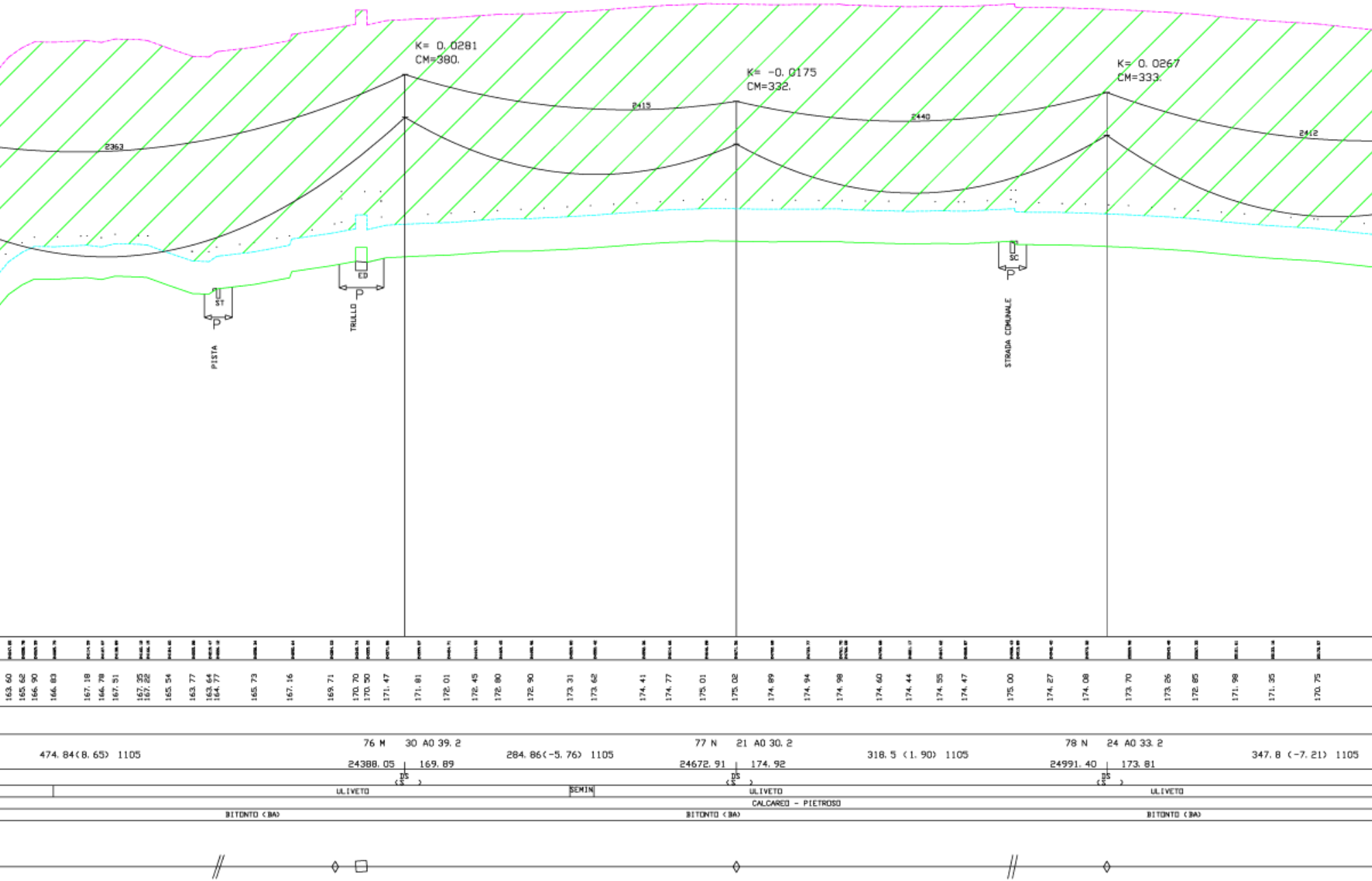
K= 0.0281
CM=380.
K= -0.0175
CM=332.
K= 0.0267
CM=333.
2363
2415
2440
2412
ST
P
PISTA
ED
P
TRULLO
SC
P
STRADA COMUNALE
163.60
165.62
166.90
166.83
167.18
166.78
167.51
167.35
167.22
165.54
163.77
163.64
164.77
165.73
167.16
169.71
170.70
170.50
171.47
171.81
172.01
172.45
172.80
172.90
173.31
173.62
174.41
174.77
175.01
175.02
174.89
174.94
174.98
174.60
174.44
174.55
174.47
175.00
174.27
174.08
173.70
173.26
172.85
171.98
171.35
170.75
474.84(8.65) 1105
76 M 30 A0 39.2
24388.05 169.89
284.86(-5.76) 1105
77 N 21 A0 30.2
24672.91 174.92
318.5 (1.90) 1105
78 N 24 A0 33.2
24991.40 173.81
347.8 (-7.21) 1105
DS
(S)
DS
(S)
DS
(S)
ULIVETO
SEMIN
ULIVETO
ULIVETO
CALCAREO - PIETROSO
BITONTO (BA)
BITONTO (BA)
BITONTO (BA)

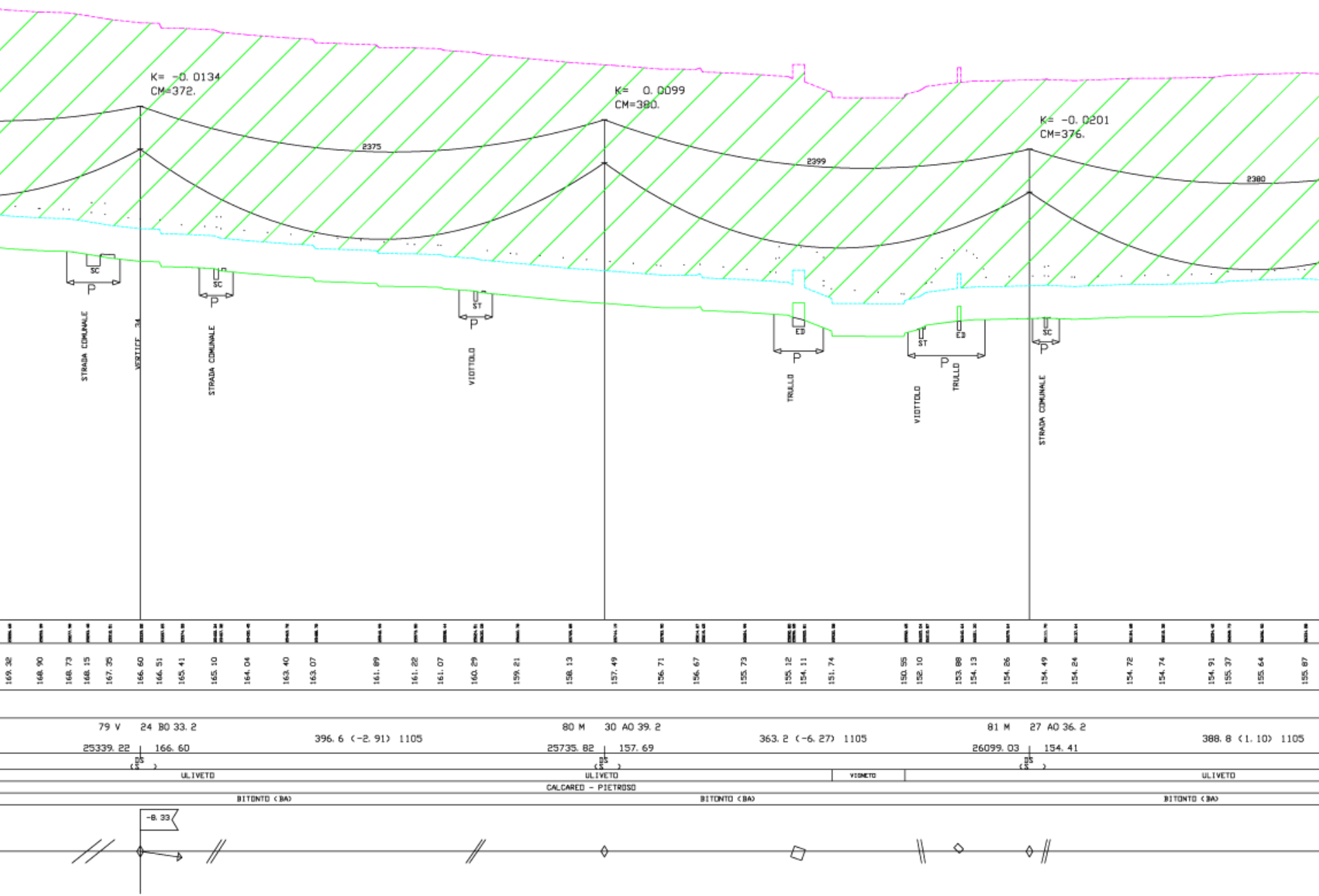
K= -0. 0134
CM=372.
K= 0. 0099
CM=380.
K= -0. 0201
CM=376.
2375
2399
2380
SC
P
SC
P
ST
P
ED
P
ST
ED
P
SC
P
STRADA COMUNALE
VERTICE 34
STRADA COMUNALE
VIOTTOLO
TRULLO
VIOTTOLO
TRULLO
STRADA COMUNALE
169. 32
168. 90
168. 73
168. 15
167. 35
166. 60
166. 51
165. 41
165. 10
164. 04
163. 40
163. 07
161. 89
161. 22
161. 07
160. 29
159. 21
158. 13
157. 49
156. 71
156. 67
155. 73
155. 12
154. 11
151. 74
150. 55
152. 10
153. 88
154. 13
154. 26
154. 49
154. 24
154. 72
154. 74
154. 91
155. 37
155. 64
155. 87
79 V
24 B0 33. 2
25339. 22
166. 60
396. 6 (-2. 91) 1105
80 M
30 A0 39. 2
25735. 82
157. 69
363. 2 (-6. 27) 1105
81 M
27 A0 36. 2
26099. 03
154. 41
388. 8 (1. 10) 1105
DS
(S)
DS
(S)
DS
(S)
ULIVETO
ULIVETO
VIGNETO
ULIVETO
CALCAREO - PIETROSO
BITONTO (BA)
BITONTO (BA)
BITONTO (BA)
-8. 33

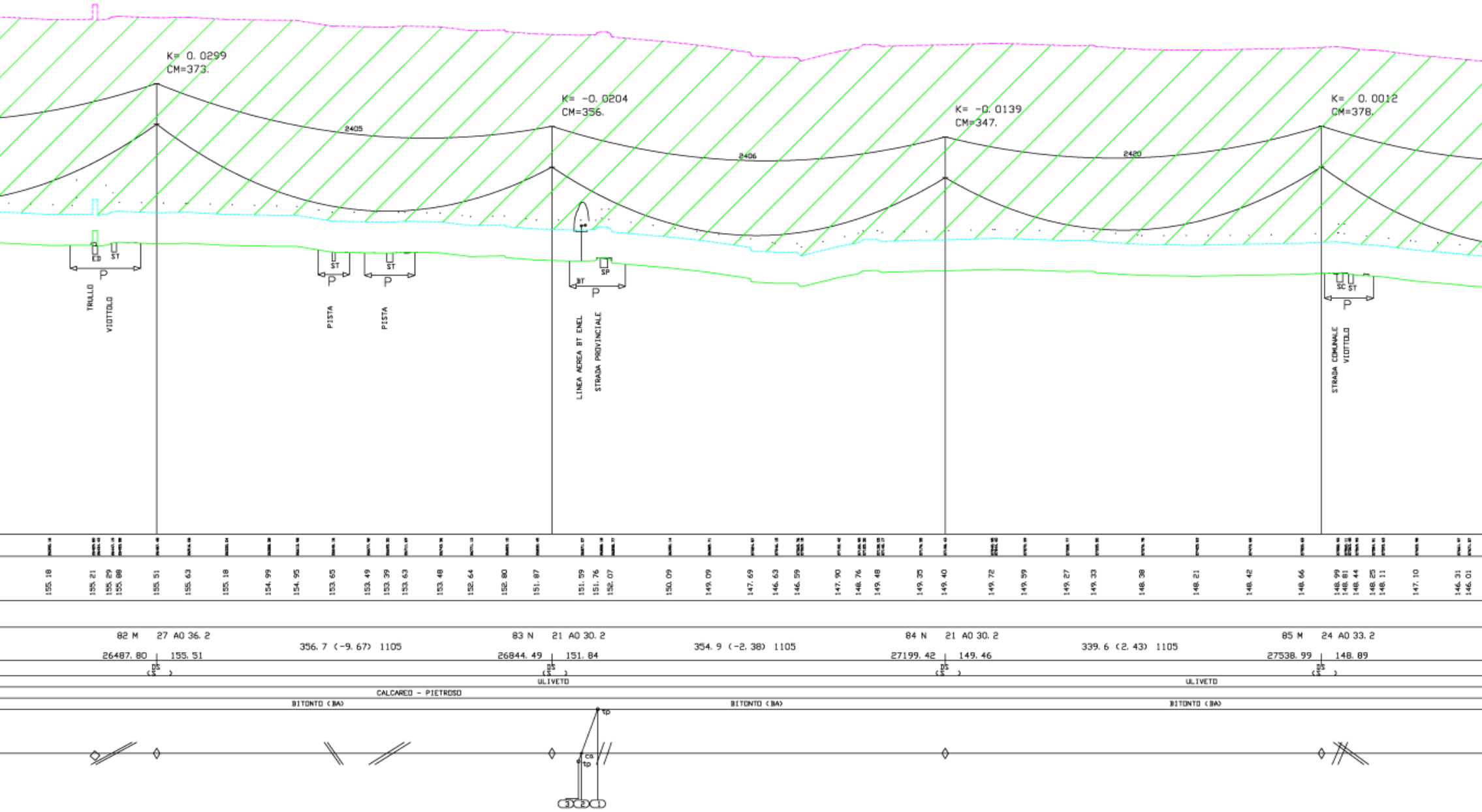
K= 0. 0299
CM=373.
2405
K= -0. 0204
CM=356.
2406
K= -0. 0139
CM=347.
2420
K= 0. 0012
CM=378.
ED
ST
P
TRULLO
VIOTTOLO
ST
P
PISTA
ST
P
PISTA
BT
SP
P
LINEA AEREA BT ENEL
STRADA PROVINCIALE
SC
ST
P
STRADA COMUNALE
VIOTTOLO
155. 18
155. 21
155. 29
155. 88
155. 51
155. 63
155. 18
154. 99
154. 95
153. 65
153. 49
153. 39
153. 63
153. 48
152. 64
152. 80
151. 87
151. 59
151. 76
152. 07
150. 09
149. 09
147. 69
146. 63
146. 59
147. 90
148. 76
149. 48
149. 35
149. 40
149. 72
149. 59
149. 27
149. 33
148. 38
148. 21
148. 42
148. 66
148. 99
148. 81
148. 44
148. 25
148. 11
147. 10
146. 31
146. 01
82 M 27 A0 36. 2
26487. 80 155. 51
356. 7 (-9. 67) 1105
83 N 21 A0 30. 2
26844. 49 151. 84
354. 9 (-2. 38) 1105
84 N 21 A0 30. 2
27199. 42 149. 46
339. 6 (2. 43) 1105
85 M 24 A0 33. 2
27538. 99 148. 89
DS
(S)
ULIVETO
ULIVETO
CALCAREO - PIETROSO
BITONTO (BA)
BITONTO (BA)
BITONTO (BA)
tp
ca
tp
3
2
1

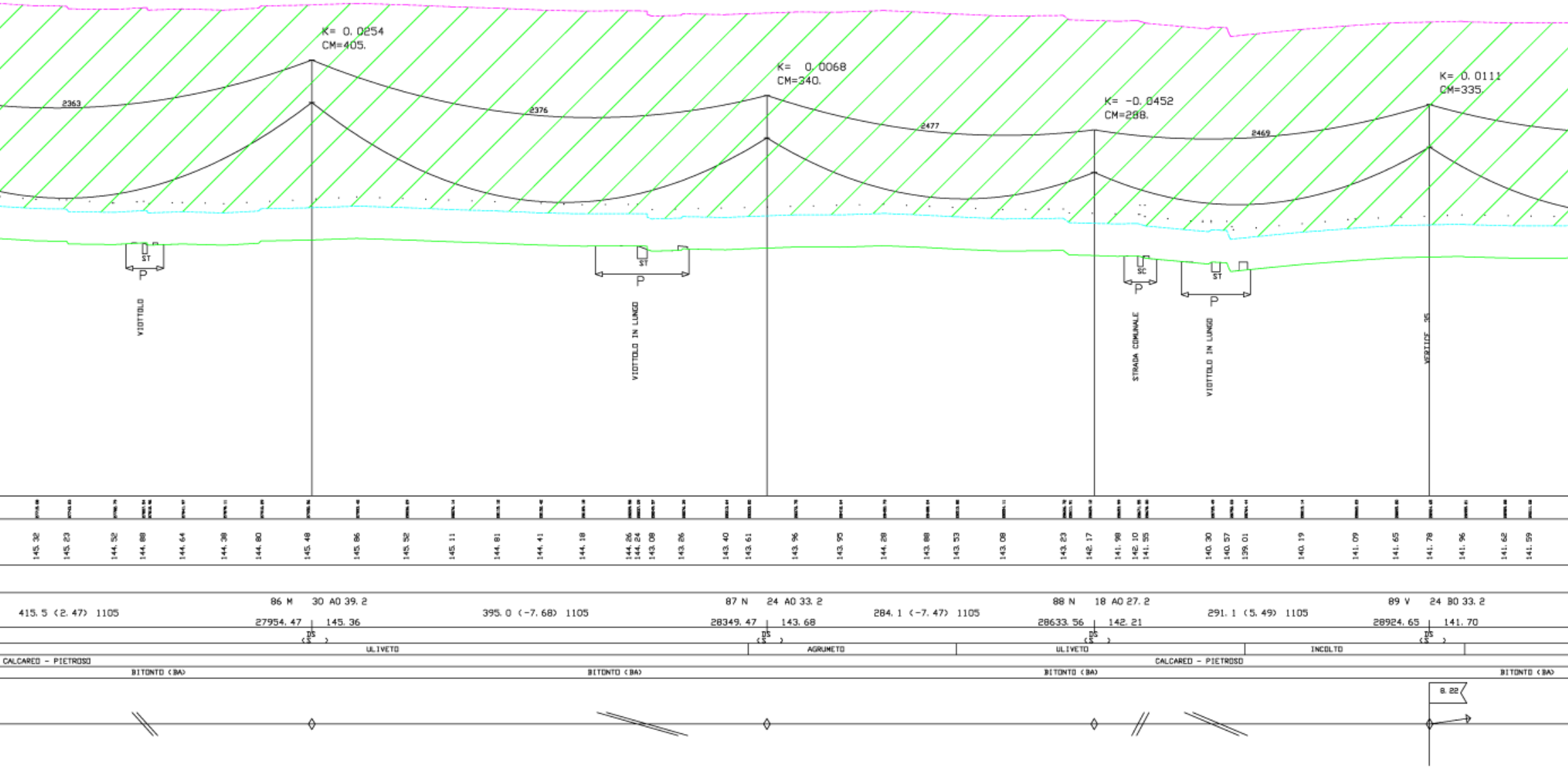
K= 0. 0254
CM=405.
K= 0. 0068
CM=340.
K= -0. 0452
CM=288.
K= 0. 0111
CM=335.
2363
2376
2477
2469
ST
P
VIOTTOLO
ST
P
VIOTTOLO IN LUNGO
SC
P
STRADA COMUNALE
ST
P
VIOTTOLO IN LUNGO
VERTICE 35
145. 32
145. 23
144. 52
144. 88
144. 64
144. 38
144. 80
145. 48
145. 86
145. 52
145. 11
144. 81
144. 41
144. 18
144. 26
144. 24
143. 08
143. 26
143. 40
143. 61
143. 96
143. 95
144. 28
143. 88
143. 53
143. 08
143. 23
142. 17
141. 98
142. 10
141. 55
140. 30
140. 57
139. 01
140. 19
141. 09
141. 65
141. 78
141. 96
141. 62
141. 59
415. 5 (2. 47) 1105
86 M 30 A0 39. 2
27954. 47 145. 36
395. 0 (-7. 68) 1105
87 N 24 A0 33. 2
28349. 47 143. 68
284. 1 (-7. 47) 1105
88 N 18 A0 27. 2
28633. 56 142. 21
291. 1 (5. 49) 1105
89 V 24 B0 33. 2
28924. 65 141. 70
DS
(S)
DS
(S)
DS
(S)
DS
(S)
ULIVETO
AGRUMETO
ULIVETO
INCOLTO
CALCAREO - PIETROSO
CALCAREO - PIETROSO
BITONTO (BA)
BITONTO (BA)
BITONTO (BA)
BITONTO (BA)
8. 22

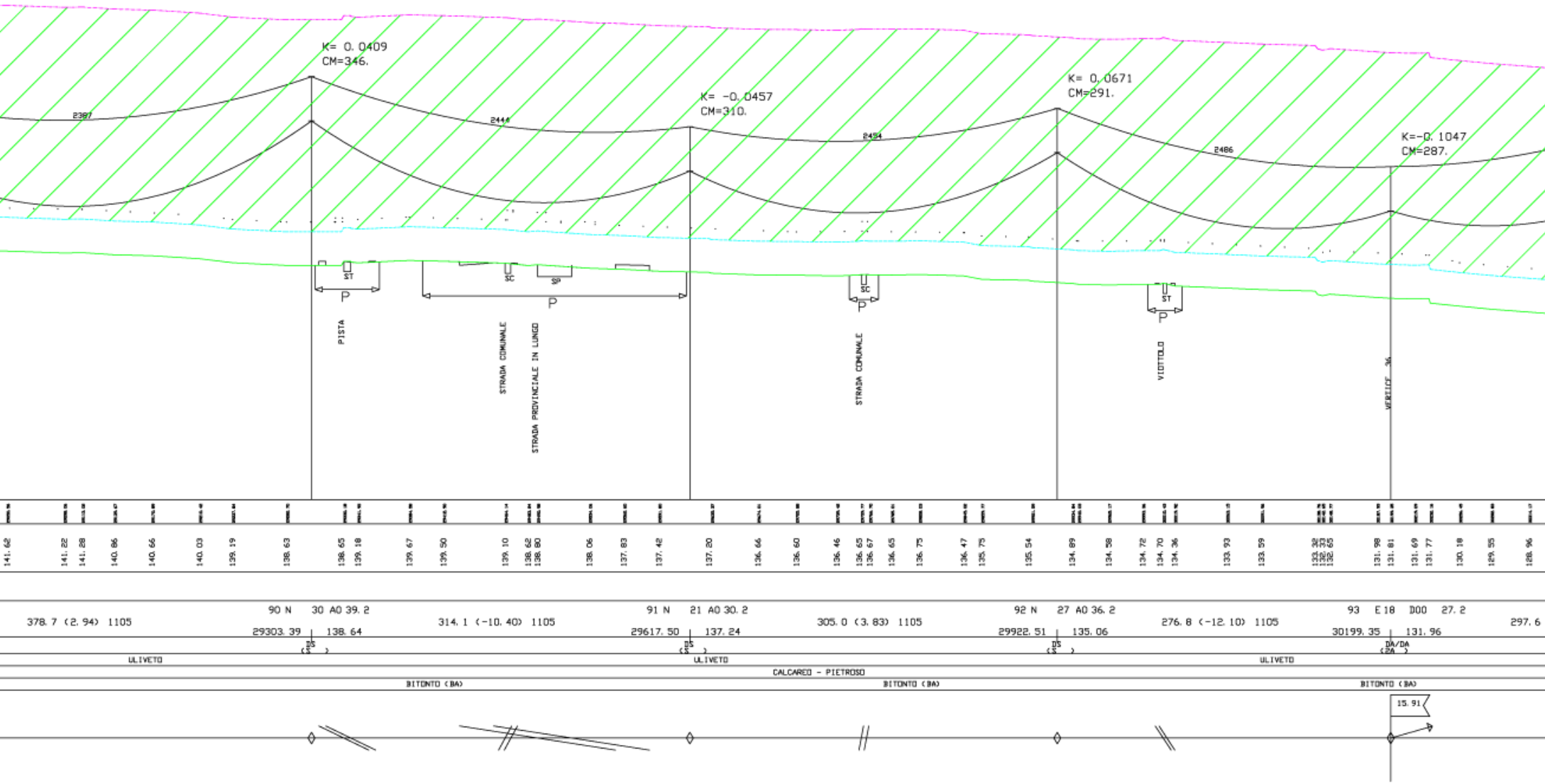
K= 0. 0409
CM=346.
K= -0. 0457
CM=310.
K= 0. 0671
CM=291.
K=-0. 1047
CM=287.
2387
2444
2454
2486
ST
P
SC
SP
P
SC
P
ST
P
PISTA
STRADA COMUNALE
STRADA PROVINCIALE IN LUNGO
STRADA COMUNALE
VIOTTOLO
VERTICE 36
141. 62
141. 22
141. 28
140. 86
140. 66
140. 03
139. 19
138. 63
138. 65
139. 18
139. 67
139. 50
139. 10
138. 62
138. 80
138. 06
137. 83
137. 42
137. 20
136. 66
136. 60
136. 46
136. 65
136. 67
136. 65
136. 75
136. 47
135. 75
135. 54
134. 89
134. 58
134. 72
134. 70
134. 36
133. 93
133. 59
133. 32
132. 35
132. 65
131. 98
131. 81
131. 69
131. 77
130. 18
129. 55
128. 96
90 N 30 A0 39. 2
378. 7 (2. 94) 1105
29303. 39
138. 64
314. 1 (-10. 40) 1105
91 N 21 A0 30. 2
29617. 50
137. 24
305. 0 (3. 83) 1105
92 N 27 A0 36. 2
29922. 51
135. 06
276. 8 (-12. 10) 1105
93 E 18 D00 27. 2
30199. 35
131. 96
297. 6
DS
(S)
DS
(S)
DS
(S)
DA/DA
(2A)
ULIVETO
ULIVETO
ULIVETO
CALCAREO - PIETROSO
BITONTO (BA)
BITONTO (BA)
BITONTO (BA)
15. 91

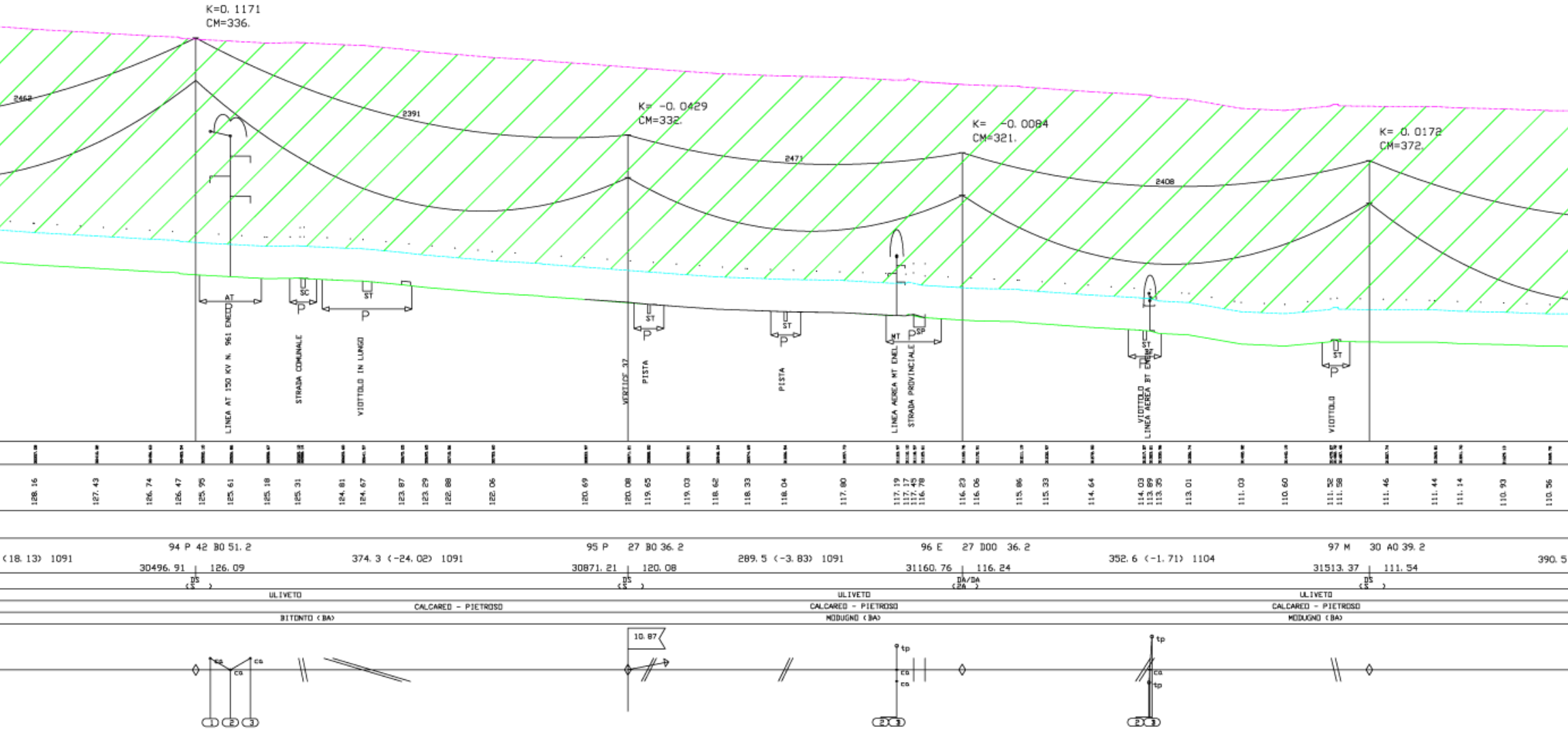
K=0. 1171
CM=336.
2462
2391
K= -0. 0429
CM=332.
2471
K= -0. 0084
CM=321.
2408
K= 0. 0172
CM=372.
AT
SC
ST
P
SP
MT
LINEA AT 150 KV N. 961 ENEL
STRADA COMUNALE
VIOTTOLO IN LUNGO
VERTICE 37
PISTA
PISTA
LINEA AEREA MT ENEL
STRADA PROVINCIALE
VIOTTOLO
LINEA AEREA BT ENEL
VIOTTOLO
128. 16
127. 43
126. 74
126. 47
125. 95
125. 61
125. 18
125. 31
124. 81
124. 67
123. 87
123. 29
122. 88
122. 06
120. 69
120. 08
119. 65
119. 03
118. 62
118. 33
118. 04
117. 80
117. 19
117. 17
117. 45
116. 78
116. 23
116. 06
115. 86
115. 33
114. 64
114. 03
113. 89
113. 35
113. 01
111. 03
110. 60
111. 52
111. 58
111. 46
111. 44
111. 14
110. 93
110. 56
94 P 42 B0 51. 2
(18. 13) 1091
30496. 91
126. 09
374. 3 (-24. 02) 1091
95 P 27 B0 36. 2
30871. 21
120. 08
289. 5 (-3. 83) 1091
96 E 27 D00 36. 2
31160. 76
116. 24
352. 6 (-1. 71) 1104
97 M 30 A0 39. 2
31513. 37
111. 54
390. 5
DS
(S)
DS
(S)
DA/DA
(2A)
DS
(S)
ULIVETO
ULIVETO
ULIVETO
CALCAREO - PIETROSO
CALCAREO - PIETROSO
CALCAREO - PIETROSO
BITONTO (BA)
MODUGNO (BA)
MODUGNO (BA)
ca
ca
ca
1
2
3
10. 87
tp
ca
ca
2
3
tp
ca
tp
2
3

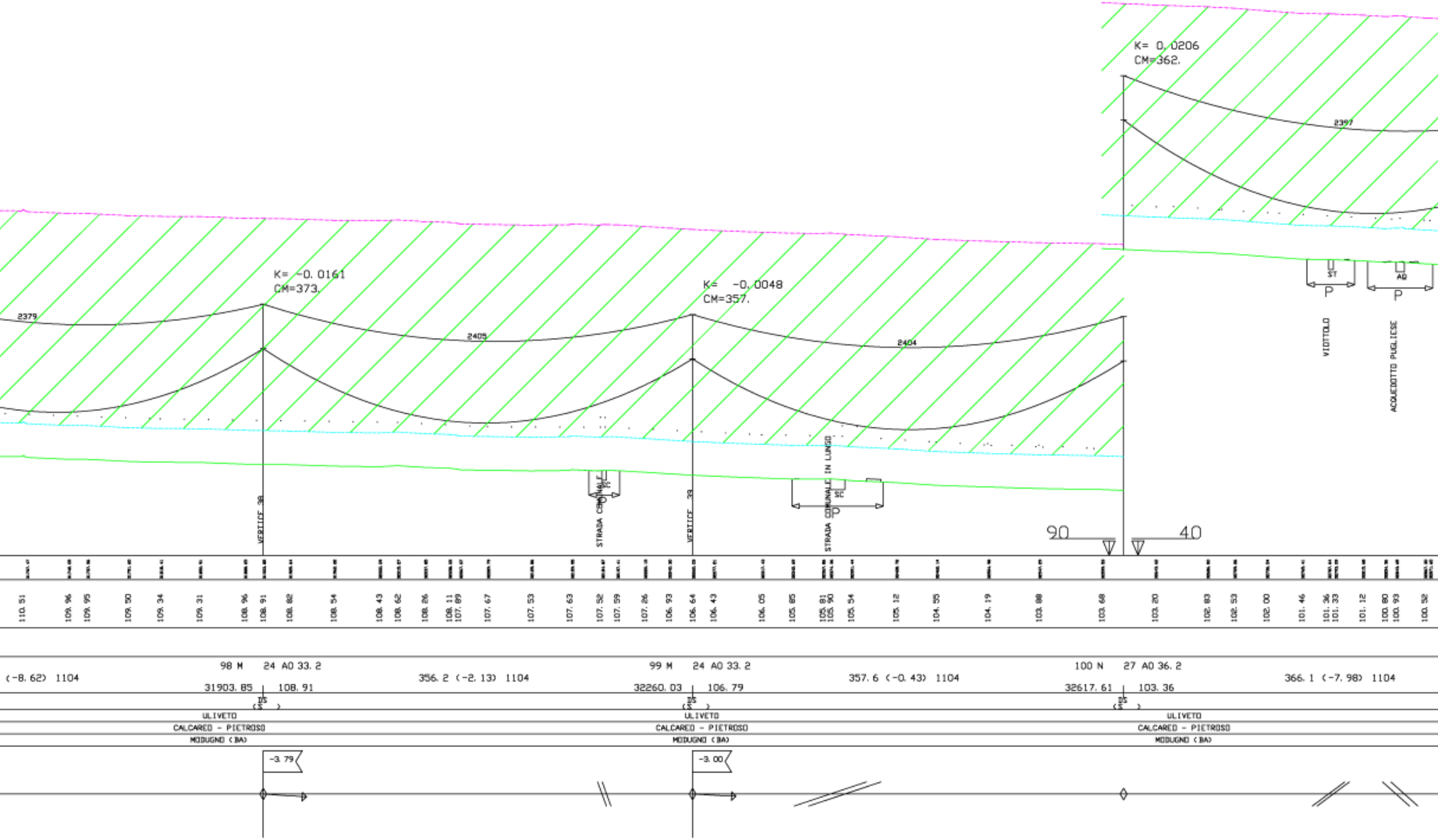
K= 0, 0206
CM=362.
2397
K= -0, 0161
CM=373.
2379
2405
K= -0, 0048
CM=357.
2404
ST
P
AQ
P
VIOTTOLO
ACQUEDOTTO PUGLIESE
VERTICE 38
STRADA COMUNALE
VERTICE 39
STRADA COMUNALE IN LUNGO
SC
P
90
40
110. 51
109. 96
109. 95
109. 50
109. 34
109. 31
108. 96
108. 91
108. 82
108. 54
108. 43
108. 62
108. 26
108. 11
107. 89
107. 67
107. 53
107. 63
107. 52
107. 59
107. 26
106. 93
106. 64
106. 43
106. 05
105. 85
105. 81
105. 90
105. 54
105. 12
104. 55
104. 19
103. 88
103. 68
103. 20
102. 83
102. 53
102. 00
101. 46
101. 36
101. 33
101. 12
100. 80
100. 93
100. 52
(-8. 62) 1104
98 M
24 A0 33. 2
31903. 85
108. 91
356. 2 (-2. 13) 1104
99 M
24 A0 33. 2
32260. 03
106. 79
357. 6 (-0. 43) 1104
100 N
27 A0 36. 2
32617. 61
103. 36
366. 1 (-7. 98) 1104
DS
(S)
ULIVETO
CALCAREO - PIETROSO
MODUGNO (BA)
DS
(S)
ULIVETO
CALCAREO - PIETROSO
MODUGNO (BA)
DS
(S)
ULIVETO
CALCAREO - PIETROSO
MODUGNO (BA)
-3. 79
-3. 00

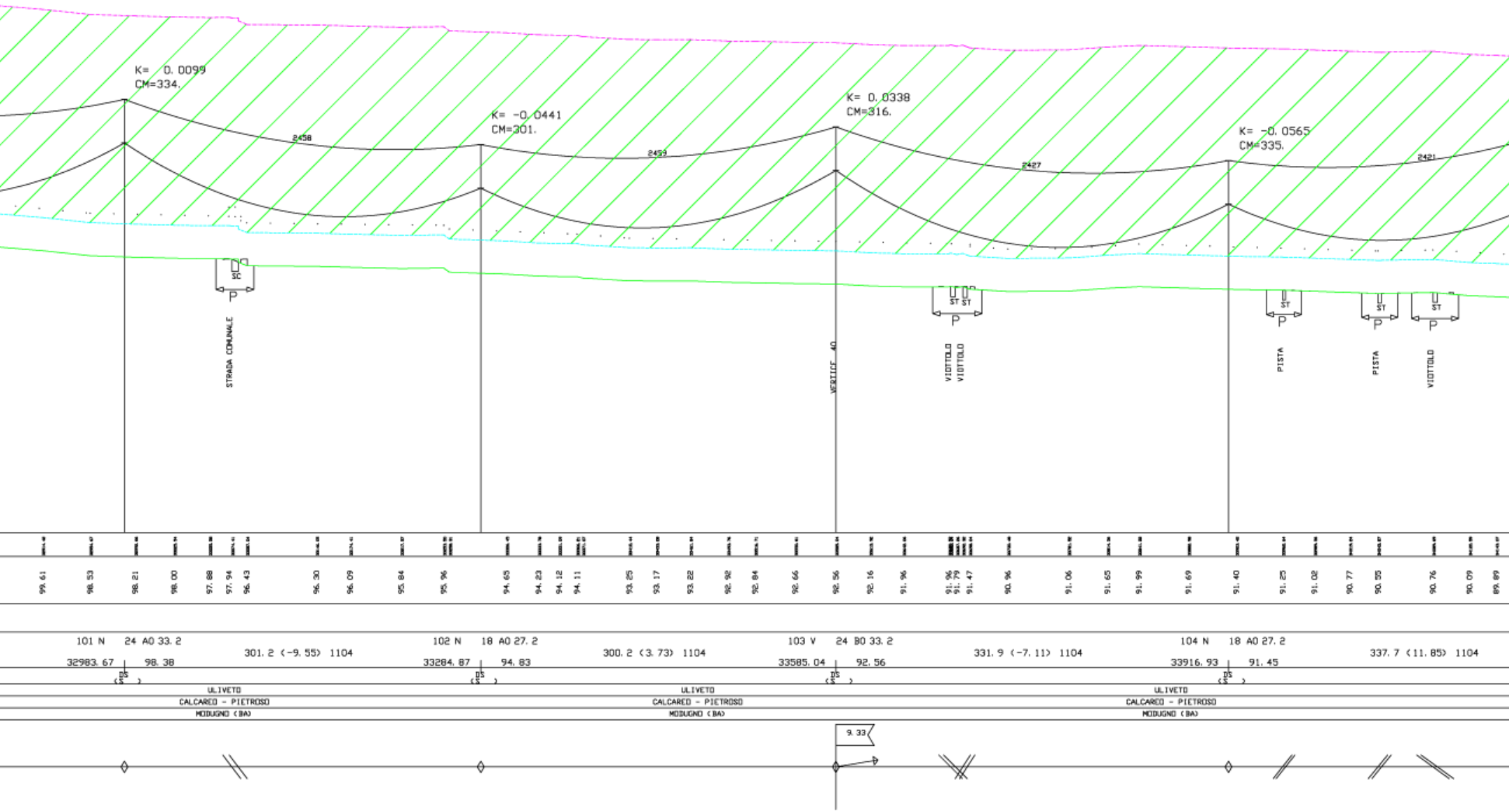
K= 0.0099
CM=334.
2458
K= -0.0441
CM=301.
2459
K= 0.0338
CM=316.
2427
K= -0.0565
CM=335.
2421
SC
P
STRADA COMUNALE
VERTICE 40
ST ST
P
VIOTTOLO
VIOTTOLO
ST
P
PISTA
ST
P
PISTA
ST
P
VIOTTOLO
99.61 98.53 98.21 98.00 97.88 97.94 96.43 96.30 96.09 95.84 95.96 94.65 94.23 94.12 94.11 93.25 93.17 93.22 92.92 92.84 92.66 92.56 92.16 91.96 91.96 91.79 91.47 90.96 91.06 91.65 91.99 91.69 91.40 91.25 91.02 90.77 90.55 90.76 90.09 89.89
101 N 24 A0 33.2
32983.67 98.38
301.2 (-9.55) 1104
102 N 18 A0 27.2
33284.87 94.83
300.2 (3.73) 1104
103 V 24 B0 33.2
33585.04 92.56
331.9 (-7.11) 1104
104 N 18 A0 27.2
33916.93 91.45
337.7 (11.85) 1104
DS
(S)
ULIVETO
CALCAREO - PIETROSO
MODUGNO (BA)
9.33

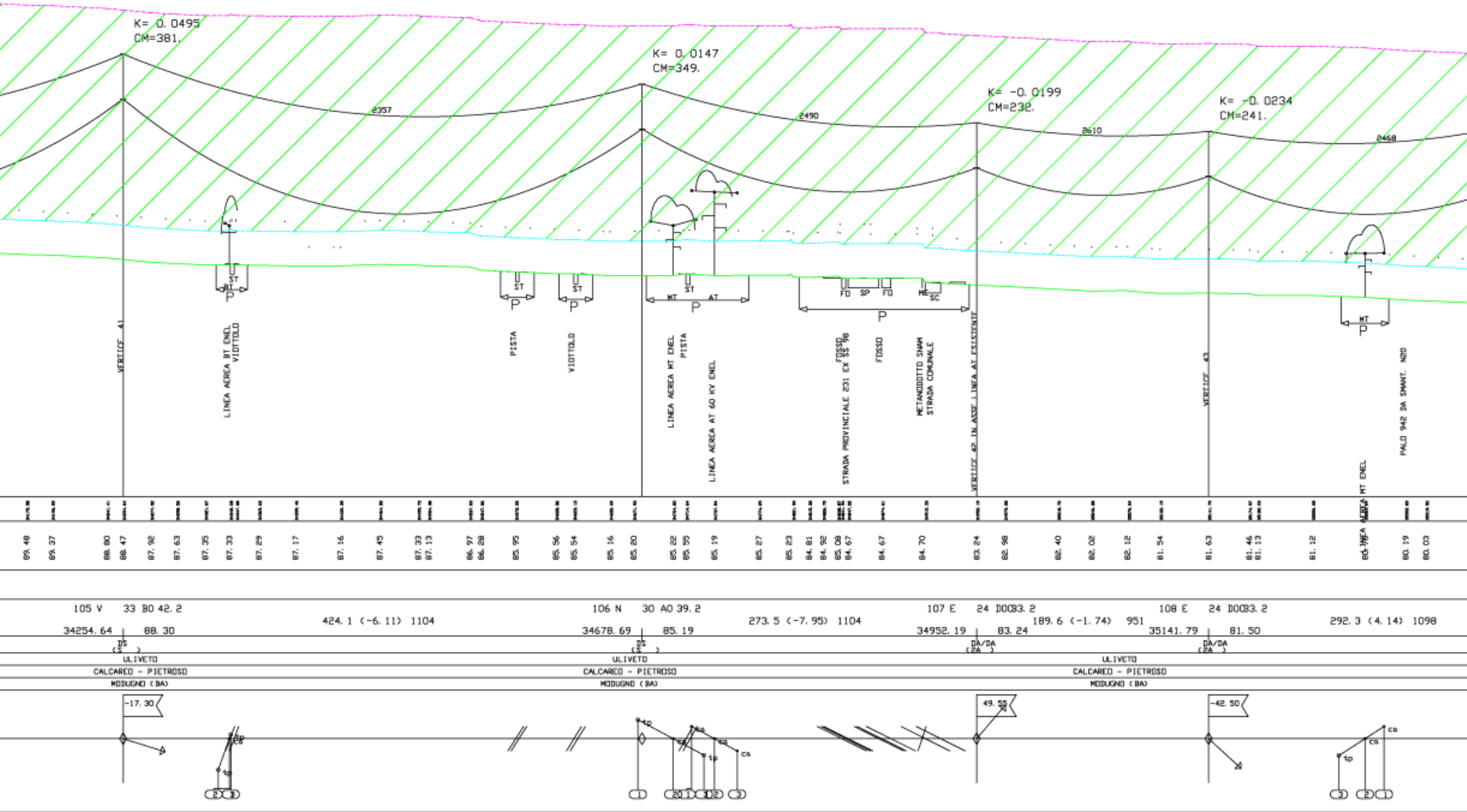
K= 0.0495
CM=381.
K= 0.0147
CM=349.
K= -0.0199
CM=232.
K= -0.0234
CM=241.
2357
2490
2610
2468
ST
MT
P
ST
P
ST
P
MT
ST
AT
P
FO
SP
FO
ME
SC
P
MT
P
VERTICE 41
LINEA AEREA BT ENEL
VIOTTOLO
PISTA
VIOTTOLO
LINEA AEREA MT ENEL
PISTA
LINEA AEREA AT 60 KV ENEL
FOSSO
STRADA PROVINCIALE 231 EX SS 98
FOSSO
METANODOTTO SNAM
STRADA COMUNALE
VERTICE 42 IN ASSE LINEA AT ESISTENTE
VERTICE 43
LINEA AEREA MT ENEL
PALO 942 DA SMANT. N20
89.48
89.37
88.80
88.47
87.92
87.63
87.35
87.33
87.29
87.17
87.16
87.45
87.33
87.13
86.97
86.28
85.95
85.56
85.54
85.16
85.20
85.22
85.55
85.19
85.27
85.23
84.81
84.92
85.08
84.67
84.67
84.70
83.24
82.98
82.40
82.02
82.12
81.54
81.63
81.46
81.13
81.12
80.76
80.19
80.03
105 V
33 B0 42.2
34254.64
88.30
424.1 (-6.11) 1104
106 N
30 A0 39.2
34678.69
85.19
273.5 (-7.95) 1104
107 E
24 D0C83.2
34952.19
83.24
189.6 (-1.74) 951
108 E
24 D0C83.2
35141.79
81.50
292.3 (4.14) 1098
DS
(S)
DS
(S)
DA/DA
(2A)
DA/DA
(2A)
ULIVETO
CALCAREO - PIETROSO
MODUGNO (BA)
ULIVETO
CALCAREO - PIETROSO
MODUGNO (BA)
ULIVETO
CALCAREO - PIETROSO
MODUGNO (BA)
-17.30
49.55
-42.50
tp
ca
tp
ca
tp
ca
tp
ca
tp
ca
ca
2
3
1
2
1
1
2
3
3
2
1

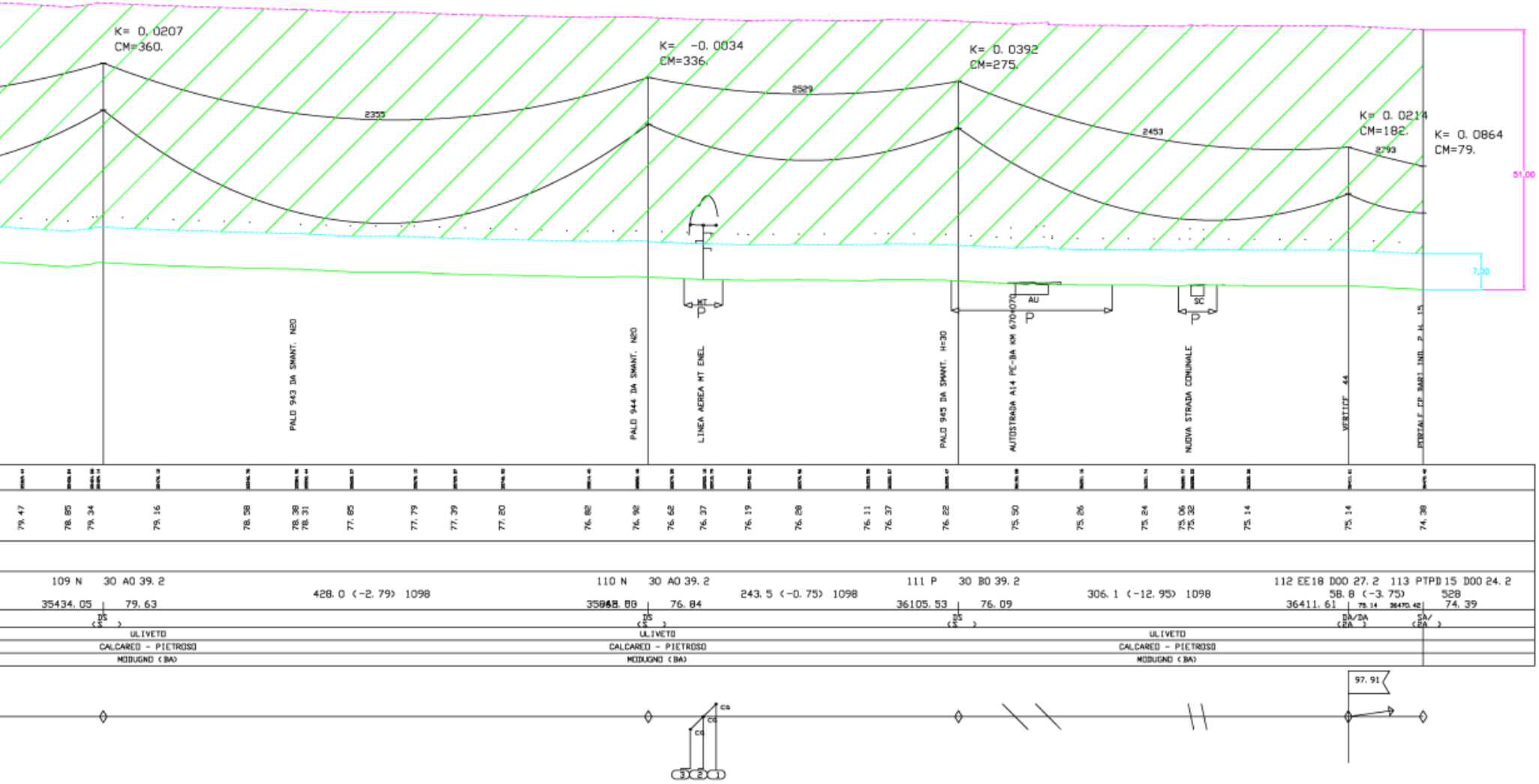
K= 0. 0207
CM=360.
2355
K= -0. 0034
CM=336.
2529
K= 0. 0392
CM=275.
2453
K= 0. 0214
CM=182.
2793
K= 0. 0864
CM=79.
51,00
7,00
MT
P
AU
P
SC
P
PALO 943 DA SMANT. N20
PALO 944 DA SMANT. N20
LINEA AEREA MT ENEL
PALO 945 DA SMANT. H=30
AUTOSTRADA A14 PE-BA KM 670+070
NUOVA STRADA COMUNALE
VERTICE 44
PORTALE CP BARI IND. 2 H. 15
79. 47
78. 85
79. 34
79. 16
78. 58
78. 38
78. 31
77. 85
77. 79
77. 39
77. 20
76. 82
76. 92
76. 62
76. 37
76. 19
76. 28
76. 11
76. 37
76. 22
75. 50
75. 26
75. 24
75. 06
75. 32
75. 14
75. 14
74. 38
109 N 30 A0 39. 2
35434. 05
79. 63
428. 0 (-2. 79) 1098
110 N 30 A0 39. 2
35868. 88
76. 84
243. 5 (-0. 75) 1098
111 P 30 B0 39. 2
36105. 53
76. 09
306. 1 (-12. 95) 1098
112 EE18 D00 27. 2
36411. 61
75. 14
58. 8 (-3. 75)
113 PTPD 15 D00 24. 2
36470. 42
528
74. 39
DS (S)
DS (S)
DS (S)
DA/DA (2A)
SA/ (2A)
ULIVETO
CALCAREO - PIETROSO
MODUGNO (BA)
ULIVETO
CALCAREO - PIETROSO
MODUGNO (BA)
ULIVETO
CALCAREO - PIETROSO
MODUGNO (BA)
CG
CG
CG
3
2
1
97. 91