






C.P. CORATO

Legenda

-  Confine Comunale
-  Linee Elettriche Esistenti
-  Linee Elettriche Esistenti da demolire
-  Nuova Linea Aerea
-  Limite zona di rispetto 50mt (25 + 25)





















REVISIONI					
N	DATA	DESCRIZIONE	ELABORATO	VERIFICATO	APPROVATO
00	10/02/2014	Firma emissione	Arch. M. Panico	M. D'Angeli	Ing. A. Leone

TIPOLOGIA DELL'ELABORATO	CODIFICA DELL'ELABORATO	
Planimetria	S01050004.1	
PROGETTO	TITOLO	
RICAVATO DAL DOC TERNA	STUDIO DI FATTIBILITA' RELATIVO AL RIFACIMENTO DELLA LINEA 150 KV	
CLASSIFICAZIONE DI SICUREZZA	Tavola 4.1	
Corato - Inquadramento su PRG		

NOME DEL FILE	SCALA CAD	FORMATO	SCALA	FOGLIO
PRG_Corato linea.dwg	1 unità = 1m	584 x 841 mm	1:20.000	1 / 1

Questo documento contiene informazioni di proprietà Terna S.p.A. e deve essere utilizzato esclusivamente dal destinatario in relazione alle finalità per le quali è stato ricevuto. E' vietata qualsiasi forma di riproduzione o di divulgazione senza l'esplicito consenso di Terna S.p.A.
This document contains information proprietary to Terna S.p.A. and it will have to be used exclusively for the purposes for which it has been furnished. Whichever shape of spreading or reproduction without the written permission of Terna S.p.A. is prohibt.

Legenda P.R.G.

- AZZONAMENTO
-  A Nucleo antico
 -  B₁ Zone completamente insediate
 -  B₂ Zone in via di completamento
 -  C₁₆₇ Piano della "167,,
 -  C Zone di espansione
 -  D Zone industriali
 -  F₁ Attrezzature secondo il D. M. 2-IV-1968
 -  E Zona agricola
 -  Dc Attività commerciali ed artigianali
 -  Zone rispetto
 -  F_H Zona ospedaliera
 -  Delimitazione della zona di rispetto cimiteriale
 -  C_r Zone destinate a estensiva rada
 -  Suolo vincolato secondo la legge n.° 1089 dell' 1-6-1939
 -  Zone di rispetto del tratturo
 -  Zona F₁ da sottoporre a piano generale di sistemazione urbanistica (blu e marrone)
 -  Delimitazione di comparto ai sensi dell'art. 15 L.R. 6-79
 -  Attuazione piano "167,,