

BORGIO-VEREZZI

GENOVA

XXMIGLIA

TOVO-SAN GIACOMO

SL01 - Adeguamento via Concezione (ex via Valle) - Km 69+481

Barriera H1BL Svr 71m

Barriera H1BL Svr 75m


Barriera H1BL Svr 32m

Barriera H1BL Svr 32m

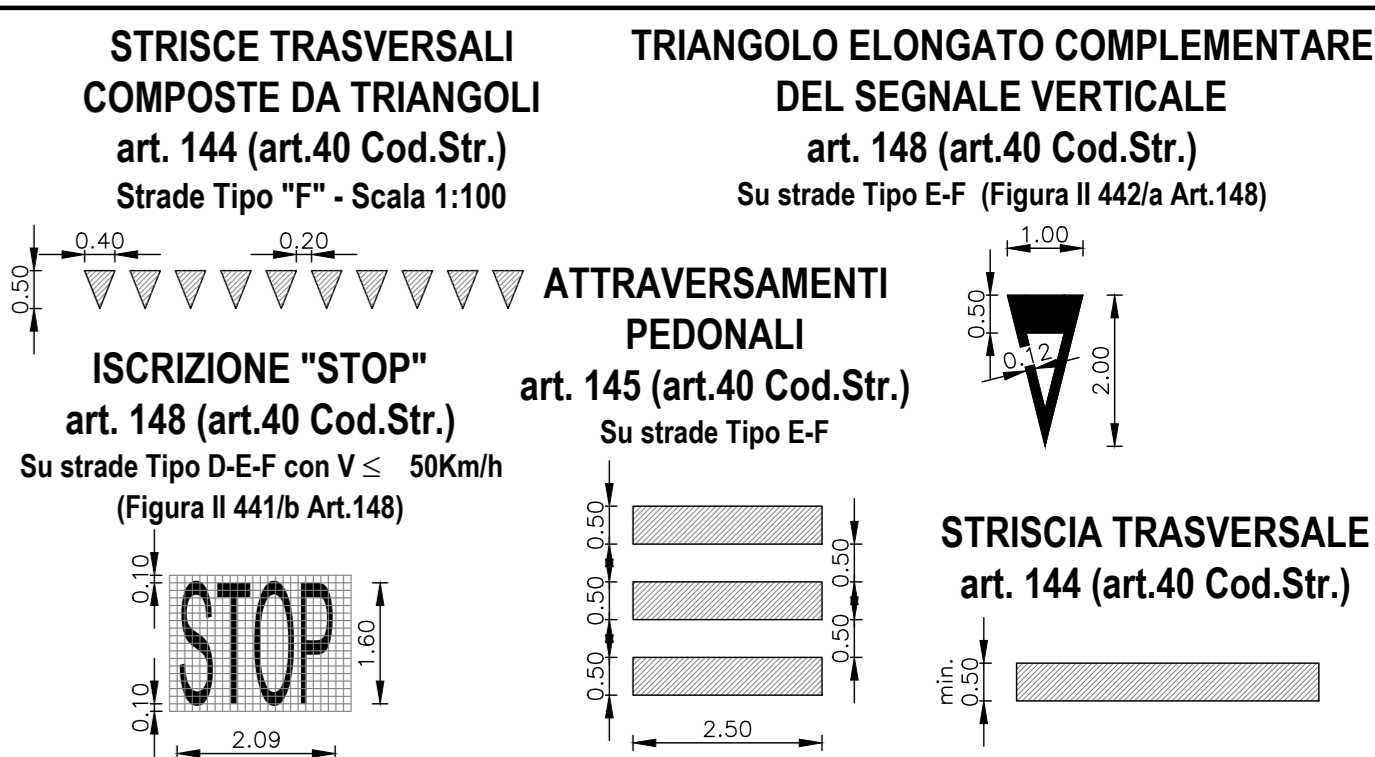
Barriera H1BL Svr 381m

LEGENDA SEGNALETICA ORIZZONTALE

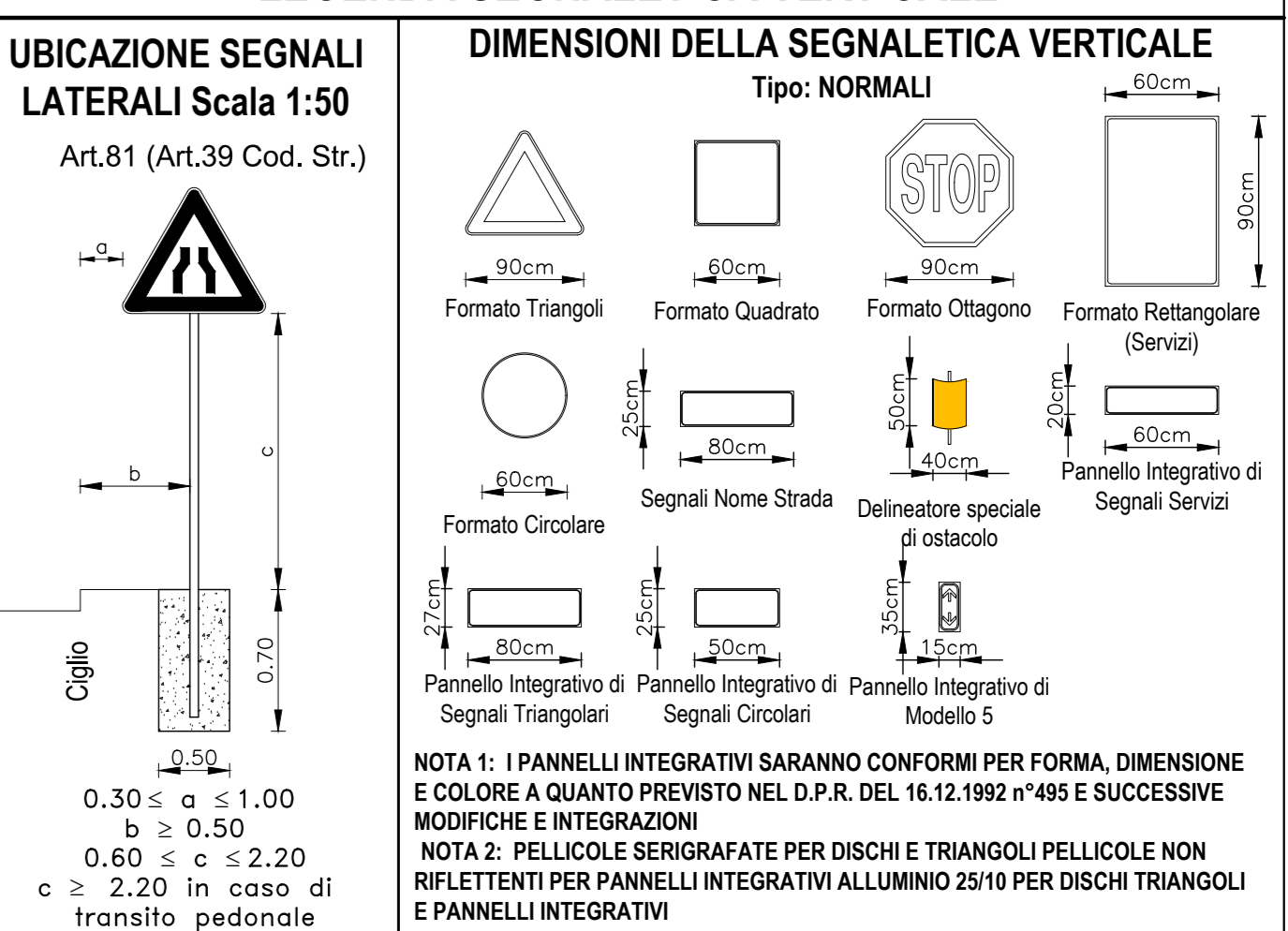
STRISCE LONGITUDINALI



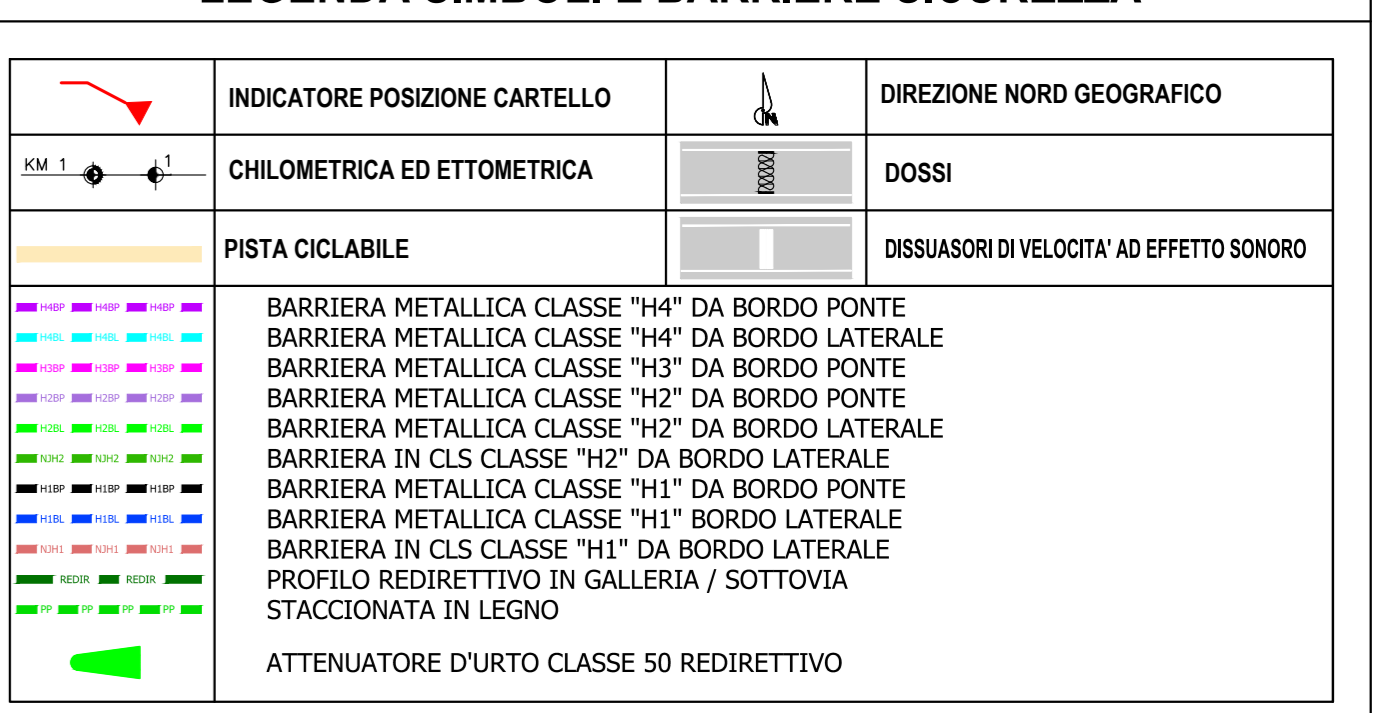
ISCRIZIONI SULLA PAVIMENTAZIONE



LEGENDA SEGNALETICA VERTICALE



LEGENDA SIMBOLI E BARRIERE SICUREZZA



NOTA:

LE BARRIERE E LA SEGNALETICA RAPPRESENTATI SI RIFERISCONO ALLA NUOVA CONFIGURAZIONE VIARIA E NON E' SPECIFICA DELLA SOLA WBS DELL'ELABORATO

COMMITTENTE:



PROGETTAZIONE:



U.O. PROGETTAZIONE INTEGRATA NORD

PROGETTO DEFINITIVO

RADDOPPIO DELLA LINEA GENOVA - VENTIMIGLIA

TRATTA FINALE LIGURE - ANDORA

OPERE PRINCIPALI - SOTTOVIA E SOTTOPASSI

SL01 - Nuovo Sottovia e Viabilità al Km 69+470.95  
Planimetria segnaletica e barriere di sicurezza

SCALA:  
1:1000

COMMESSA LOTTO FASE ENTE TIPO DOC. OPERA/DISCIPLINA Progr. REV.

IV01 00 D 26 P7 SL0100 003 C

Table with columns: Rev., Descrizione, Redatto, Data, Verificato, Data, Approvato, Data, Autorizzato Data. Includes a signature stamp for the project manager.