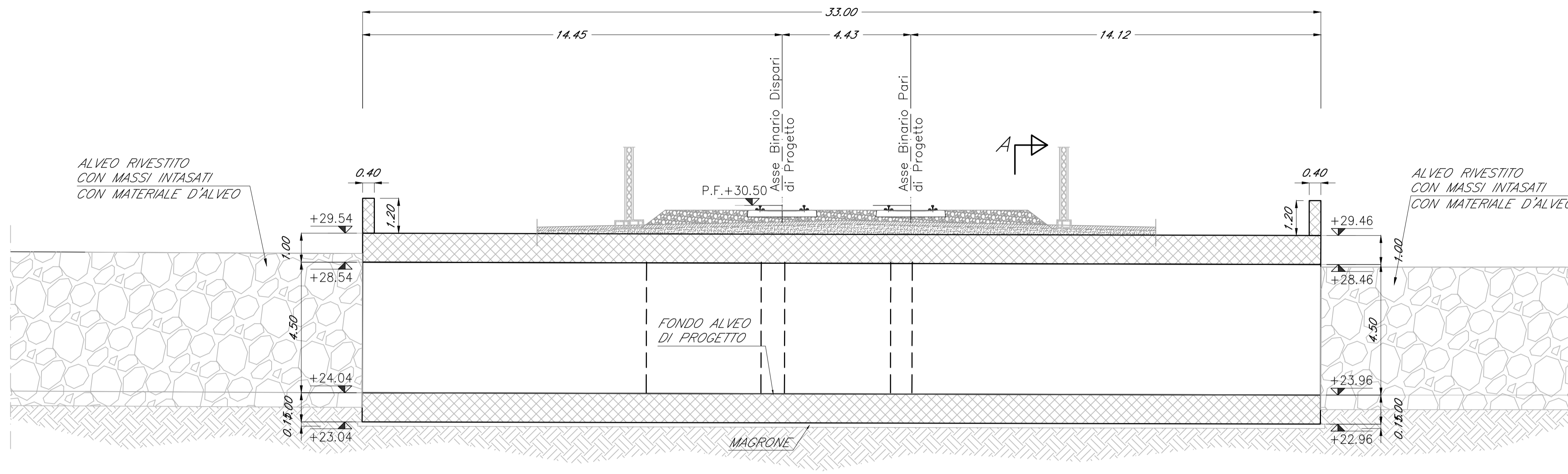
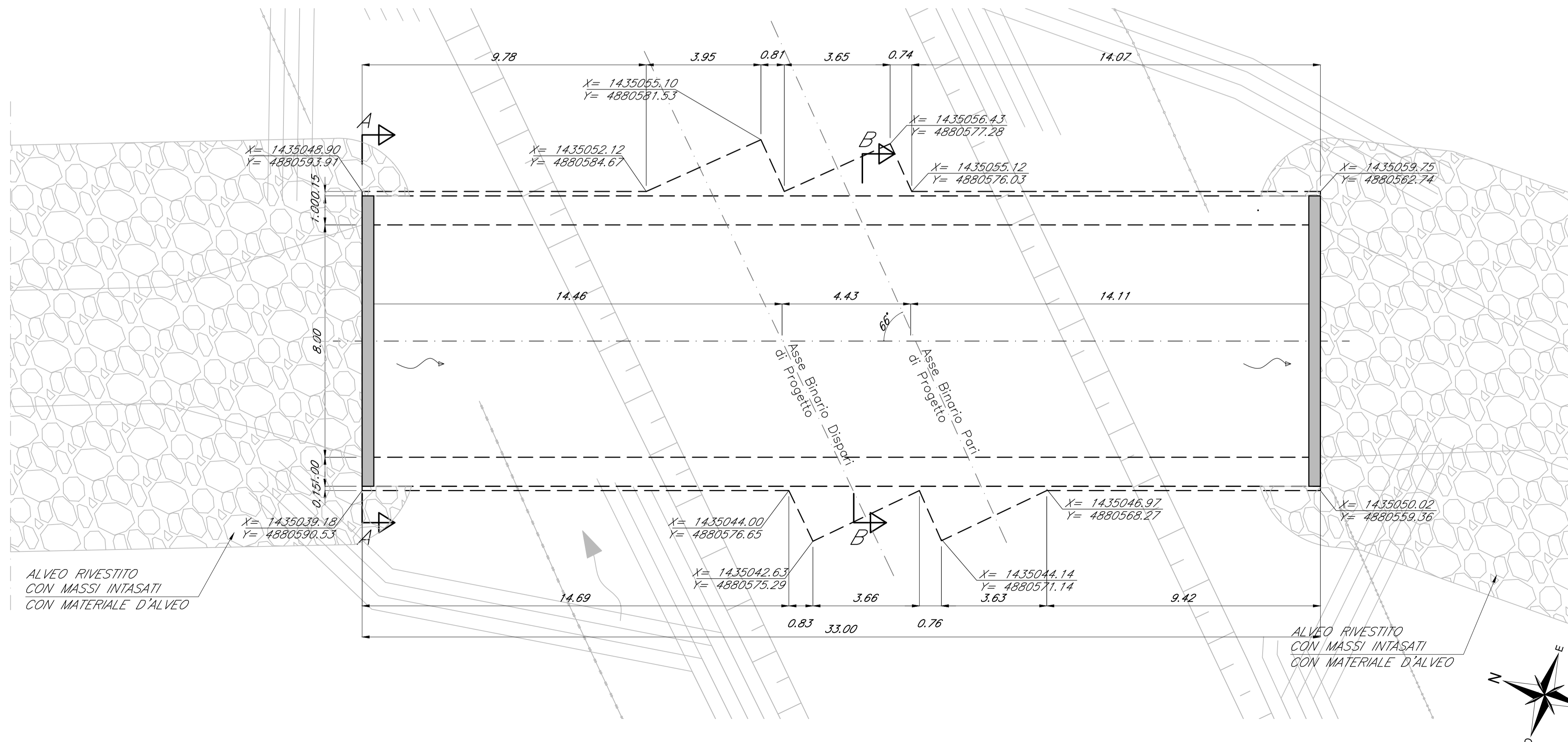



TOMBINO SCATOLARE RIO DELLE CIOPPE - PROFILO LONGITUDINALE
Scala 1:100



TOMBINO SCATOLARE RIO DELLE CIOPPE - PLANIMETRIA
Scala 1:100



KEY PLAN
Scala 1:10000



COMMITTENTE:
RFI
RETE FERROVIARIA ITALIANA
GRUPPO FERROVIE DELLO STATO ITALIANE

PROGETTAZIONE:
ITALFERR
GRUPPO FERROVIE DELLO STATO ITALIANE

U.O. PROGETTAZIONE INTEGRATA NORD
PROGETTO DEFINITIVO

RADDOPPIO DELLA LINEA GENOVA - VENTIMIGLIA
TRATTA FINALE LIGURE ANDORA

FABBRICATI TECNOLOGICI - OPERE CIVILI
Sistemazioni idrauliche Rio Castellaro, Rio Valletta, Rio delle Cioppe (tombini 8.00x4.00m)
Planimetria inquadramento e profilo longitudinale Rio delle Cioppe

SCALA:
1:100

COMMESSA LOTTO FASE ENTE TIPO DOC. OPERA/DISCIPLINA PROGR. REV.
I V 0 1 0 0 D 2 6 P 8 I N 3 2 0 0 0 0 1 A

Rev.	Descrizione	Redatto	Data	Verificato	Data	Approvato	Data	Autoreg. Data
	Emissione esecutiva	C. Scavia	Gennaio 2022	M. Silvestri	Gennaio 2022	G. Fadda	Gennaio 2022	A. Perini DOTT. ING. PEREGO ANDREA Settori: a) civile e ambientale b) industriale c) informazione n° A 32428 MILANO