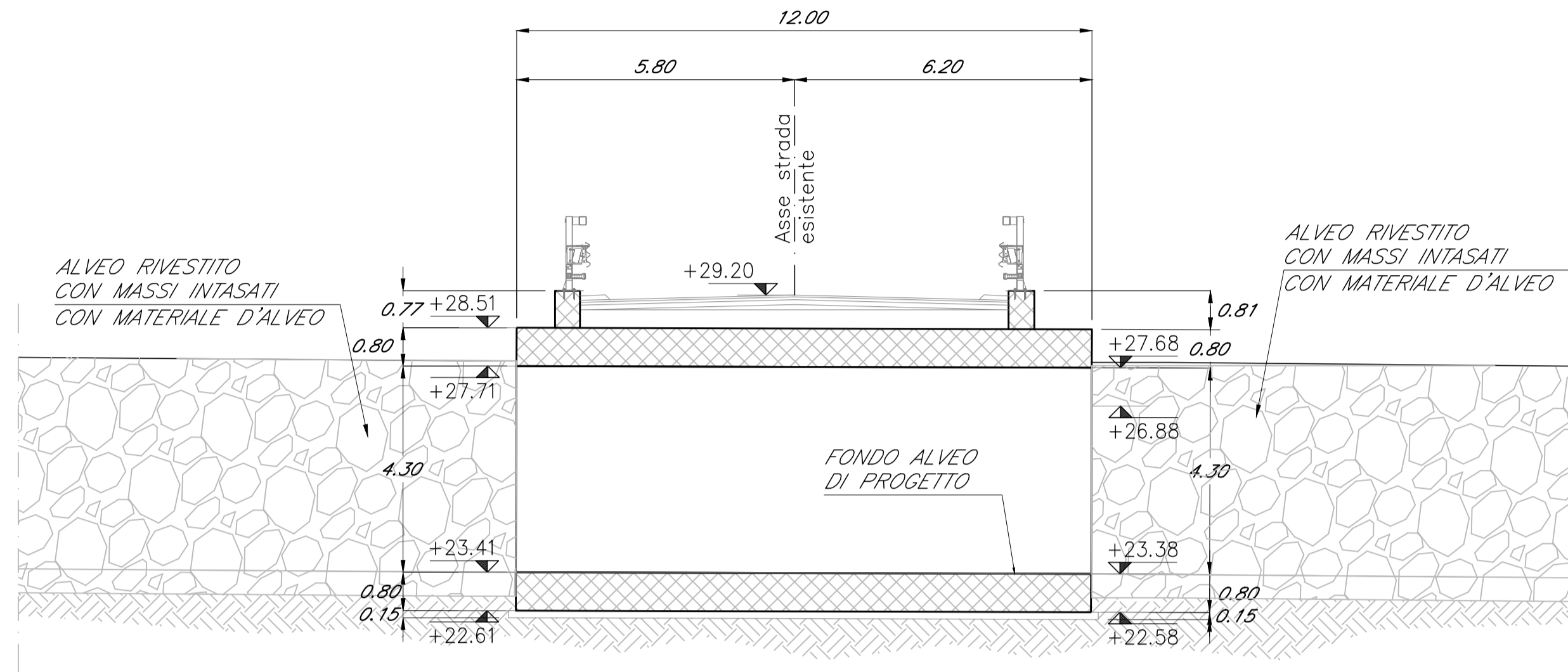
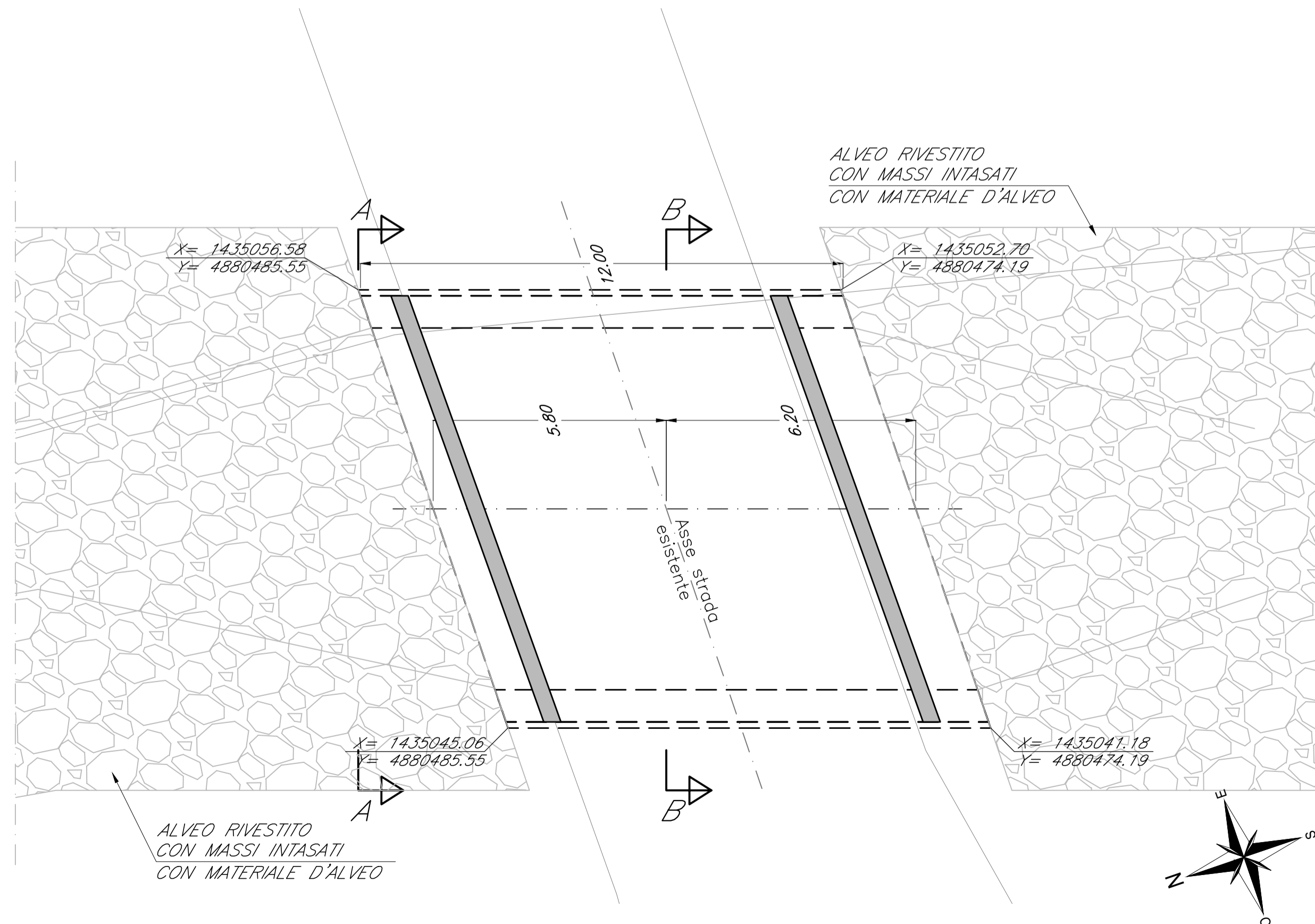


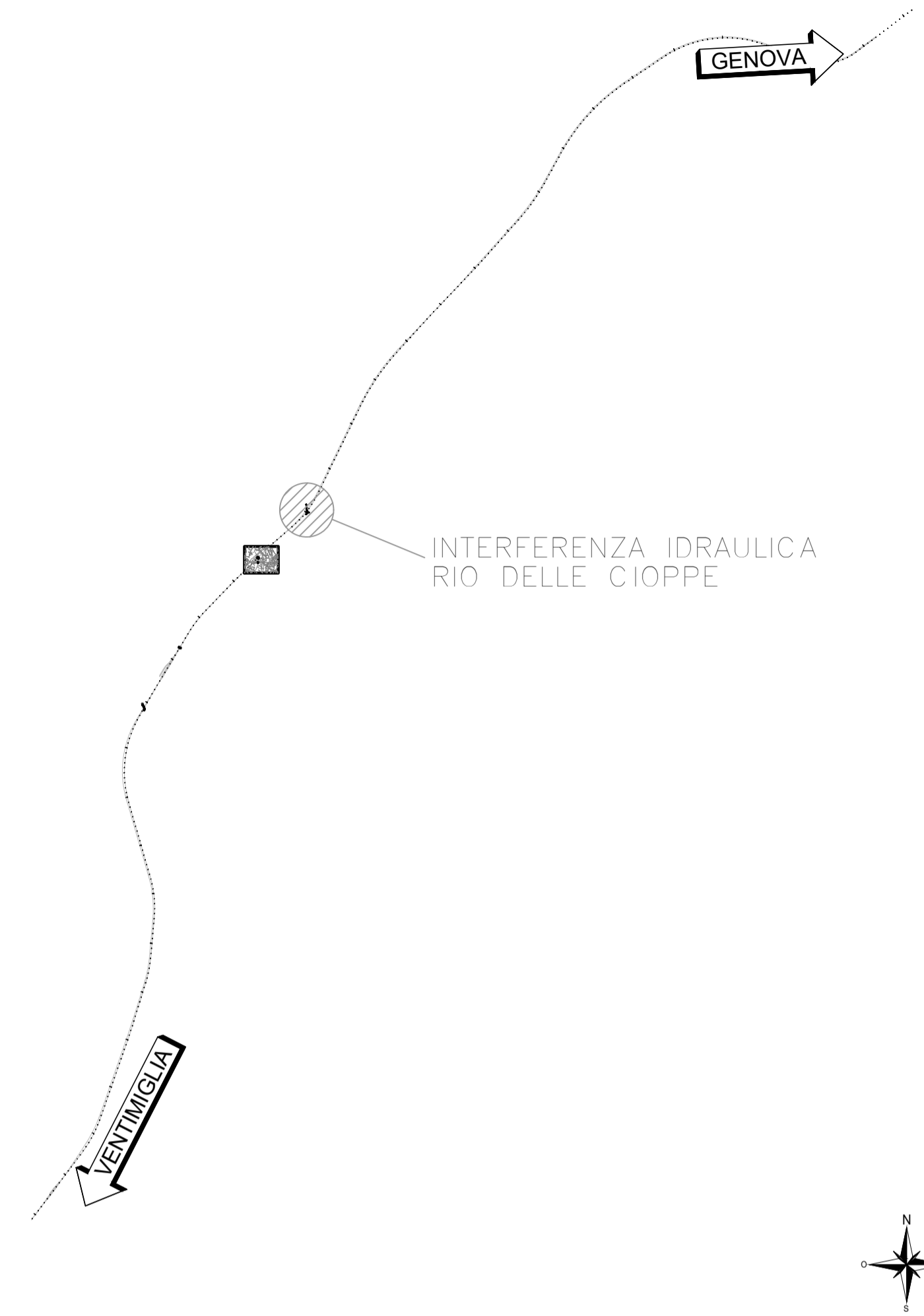
TOMBINO SCATOLARE STRADALE RIO DELLE CIOPPE - PROFILO LONGITUDINALE
Scala 1:100



TOMBINO SCATOLARE STRADALE RIO DELLE CIOPPE - PLANIMETRIA
Scala 1:100



KEY PLAN
Scala 1:10000



COMMITTENTE:



PROGETTAZIONE:



U.O. PROGETTAZIONE INTEGRATA NORD

PROGETTO DEFINITIVO

RADDOPPIO DELLA LINEA GENOVA - VENTIMIGLIA
TRATTA FINALE LIGURE ANDORA

FABBRICATI TECNOLOGICI - OPERE CIVILI

Sistemazioni idrauliche Rio Castellaro, Rio Valletta, Rio delle Cioppe (tombini 8.00x4.00m)
Planimetria inquadramento e profilo longitudinale tombino stradale Rio delle Cioppe

SCALA:

1:100

COMMESSA LOTTO FASE ENTE TIPO DOC. OPERA/DISCIPLINA PROGR. REV.

IV01 00 D 26 P8 IN3200 002 A

Rev.	Descrizione	Redatto	Data	Verificato	Data	Approvato	Data	Autore	Data
	Emissione esecutiva	C. Scavà	Gennaio 2022	M. Saveri	Gennaio 2022	G. Fadda	Gennaio 2022	A. Perini	

