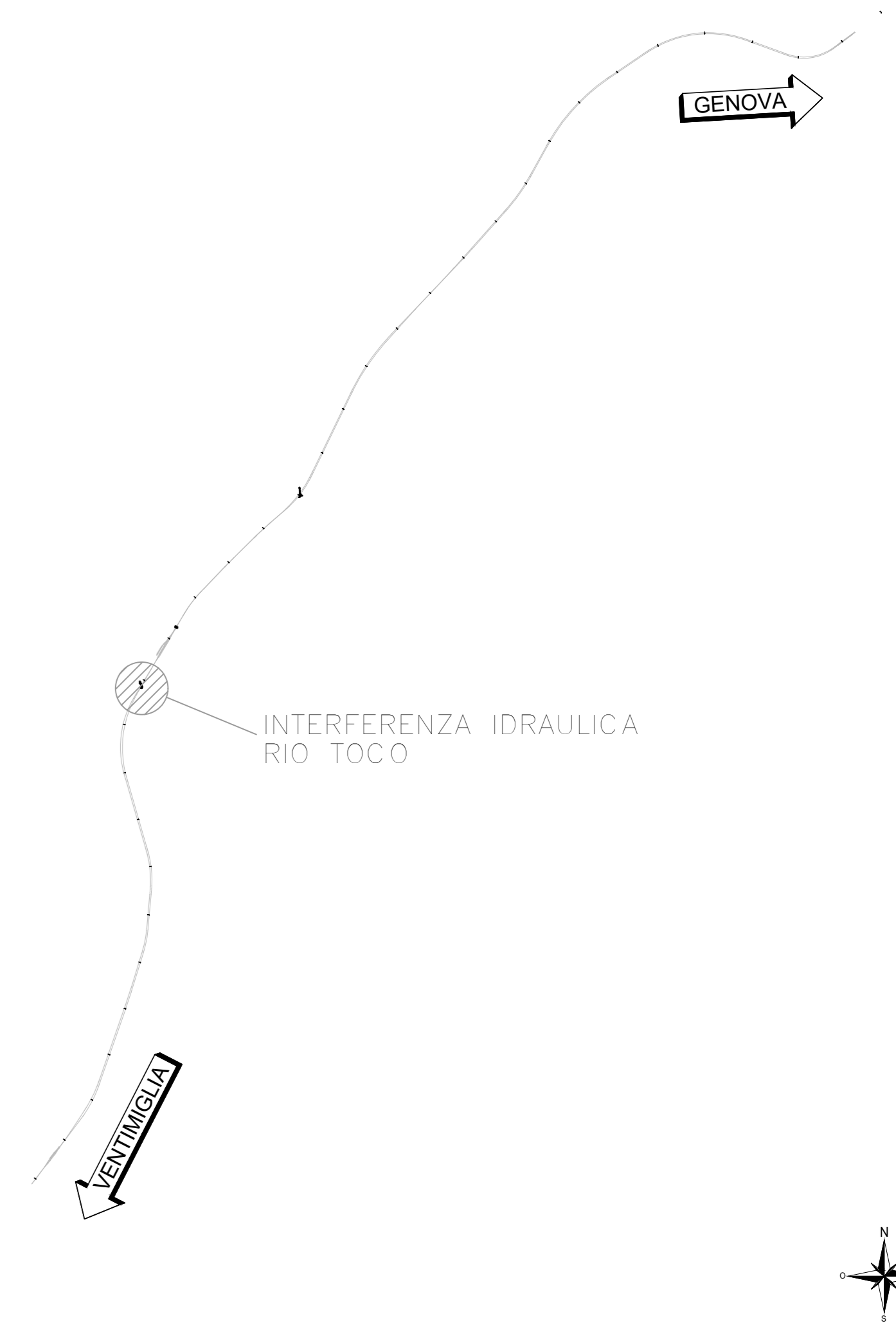
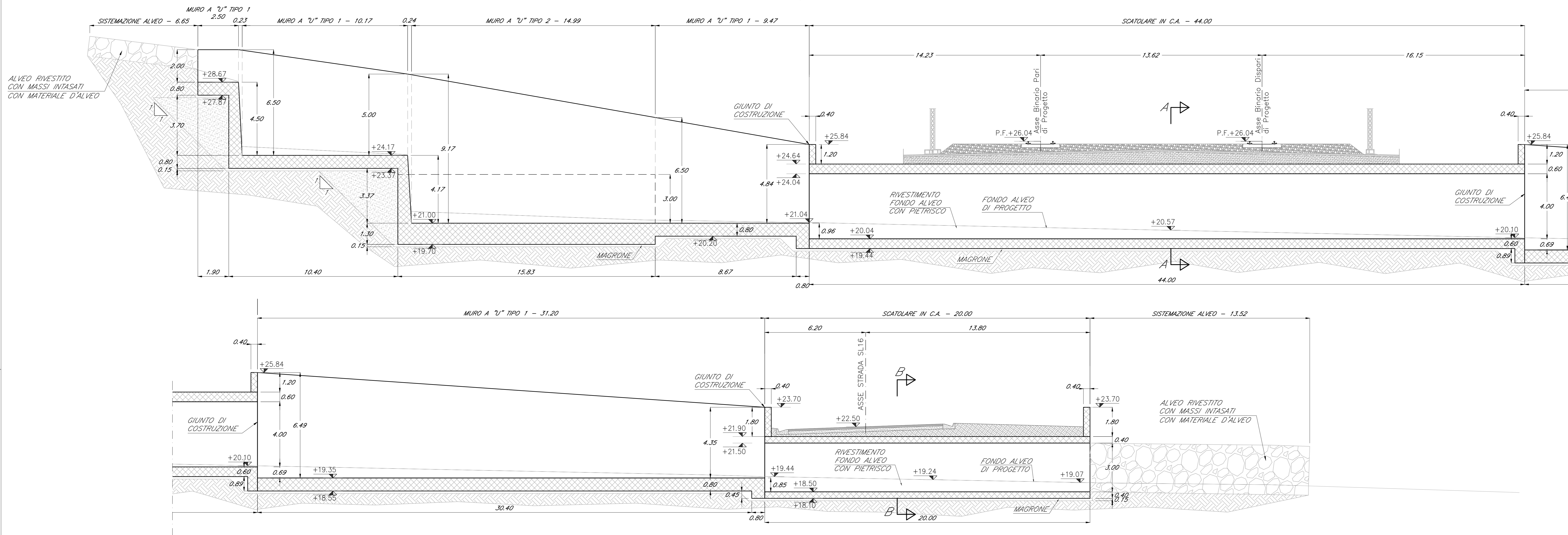
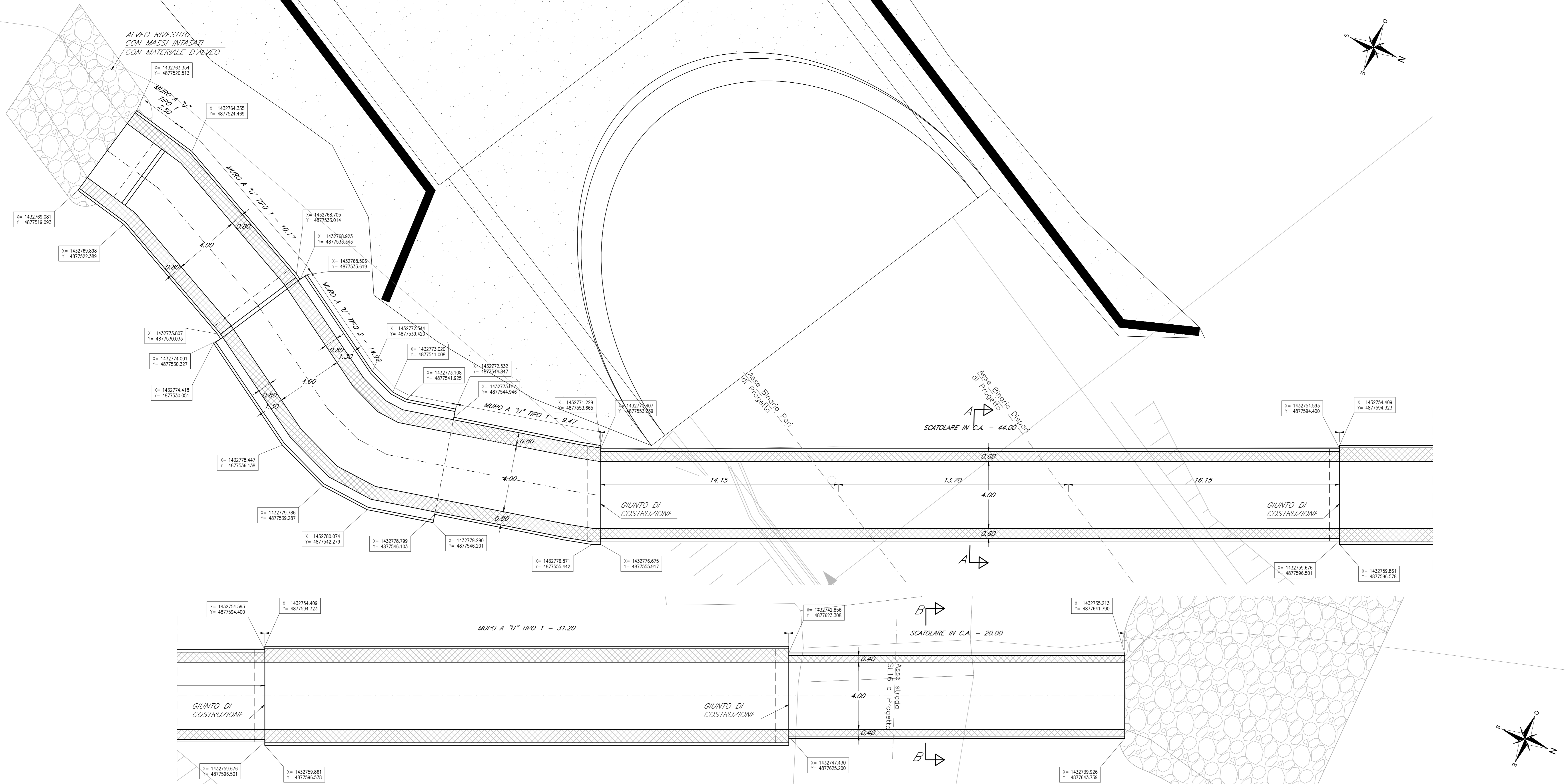


TOMBINO SCATOLARE RIO TOCO - PROFILO LONGITUDINALE
Scala 1:100

KEY PLAN
Scala 1:10000



TOMBINO SCATOLARE RIO TOCO - PLANIMETRIA
Scala 1:100



COMMITTENTE: **RFI** RETE FERROVIARIA ITALIANA GRUPPO FERROVIE DELLO STATO ITALIANO

PROGETTAZIONE: **ITALFERR** GRUPPO FERROVIE DELLO STATO ITALIANO

U.O. PROGETTAZIONE INTEGRATA NORD

PROGETTO DEFINITIVO

RADDOPPIO DELLA LINEA GENOVA - VENTIMIGLIA
TRATTA FINALE LIGURE ANDORA

FABBRICATI TECNOLOGICI - OPERE CIVILI
Sistemazioni idrauliche Rio Castellaro, Rio Valletta, Rio delle Cioffe (tombini 8.00x4.00m)
Planimetria inquadramento e profilo longitudinale Rio Toco

SCALA: 1:100

COMMESSA	LOTTO	FASE	ENTE	TIPO DOC.	OPERA/DISCIPLINA	PROGR.	REV.
IV01	00	D	26	P8	IN4200	001	A

Rev.	Descrizione	Redatto	Data	Verificato	Data	Approvato	Data	Autospiegato Data
1	Emissione esecutiva	[Signature]	18/01/2022	[Signature]	18/01/2022	[Signature]	18/01/2022	

File: IV0100D26PBIN420001A.dwg n. Elab.: _____