Sezione no. D13 Km 77481.31

ANTICAPILLARE	m²	9.50
BONIFICA	m²	9.48
FONDAZIONE	m²	4.74
RILEVATO	m²	17.71
SUB_BALLAST	m²	1.79
SCAVO DEI FOSSI	m²	1.68
STRADELLO	m²	1.72
SCOTICO	m	18.98
GEOTESSUTO	m	18.98
TERRENO VEGETALE	m	6.02

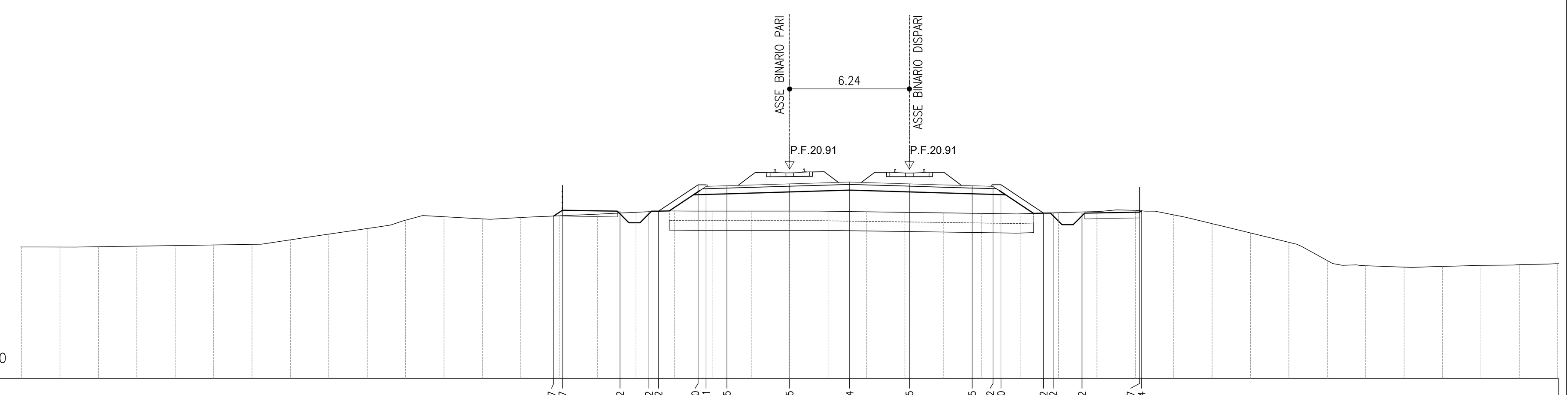

QUOTE PROGETTO	18.47 18.77 · 18.72 · 18.72 18.72 · 20.10 20.01 · 20.05 · 20.15 · 20.24 · 20.15 · 20.05 · 20.02 20.10 · 18.62 18.62 · 18.62 · 18.67 18.74
PARZIALI PROGETTO	0.46 · 3.00 · 1.50 · 0.50 · 2.06 · 0.42 · 1.08 · 3.27 · 3.12 · 3.12 · 3.26 · 1.09 · 0.42 · 2.21 · 0.50 · 1.50 · 3.01 · 0.10
QUOTE TERRENO	16.86 · 16.85 · 16.87 · 16.90 · 16.93 · 16.96 · 16.99 · 17.23 · 17.53 · 17.82 · 18.25 · 18.43 · 18.32 · 18.39 · 18.48 · 18.57 · 18.67 · 18.73 · 18.73 · 18.73 · 18.73 · 18.72 · 18.69 · 18.66 · 18.64 · 18.61 · 18.58 · 18.65 · 18.71 · 18.77 · 18.53 · 18.07 · 17.59 · 17.10 · 16.15 · 15.88 · 15.81 · 15.85 · 15.90 · 15.94 · 15.99
PARZIALI TERRENO	2.00 · 2.00

Sezione no. D14 Km 77514.58

ANTICAPILLARE	m²	12.51
BONIFICA	m²	12.53
FONDAZIONE	m²	4.97
RILEVATO	m²	34.80
SUB_BALLAST	m²	1.92
SCAVO DEI FOSSI	m²	1.98
STRADELLO	m²	1.70
SCOTICO	m	25.91
GEOTESSUTO	m	25.91
TERRENO VEGETALE	m	12.29



QUOTE PROGETTO	18.96 18.82 · 18.77 · 18.77 18.77 · 20.22 20.14 · 20.17 · 20.27 · 20.37 · 20.27 · 20.17 · 20.14 20.22 · 15.34 15.34 · 15.34 · 15.39 15.43
PARZIALI PROGETTO	0.21 · 3.00 · 1.50 · 0.50 · 2.17 · 0.42 · 1.08 · 3.27 · 3.53 · 3.52 · 3.27 · 1.08 · 0.42 · 7.33 · 0.50 · 1.50 · 3.00 · 0.06
QUOTE TERRENO	16.95 · 17.05 · 17.15 · 17.25 · 17.36 · 17.49 · 17.62 · 17.73 · 17.76 · 19.44 · 19.33 · 19.22 · 19.11 · 19.03 · 18.95 · 18.88 · 18.81 · 18.74 · 18.68 · 18.62 · 18.57 · 18.49 · 18.55 · 18.54 · 18.49 · 18.30 · 17.29 · 16.08 · 15.46 · 15.33 · 15.35 · 15.39 · 15.42 · 15.46 · 15.50 · 15.53 · 15.57 · 15.60 · 15.63 · 15.66 · 15.69
PARZIALI TERRENO	2.00 · 2.00

Sezione no. D15 Km 77625.90

ANTICAPILLARE	m²	14.77
BONIFICA	m²	14.82
FONDAZIONE	m²	5.79
RILEVATO	m²	82.75
SUB_BALLAST	m²	2.24
SCAVO DEI FOSSI	m²	1.38
STRADELLO	m²	1.72
SCOTICO	m	29.60
GEOTESSUTO	m	29.60
TERRENO VEGETALE	m	14.38

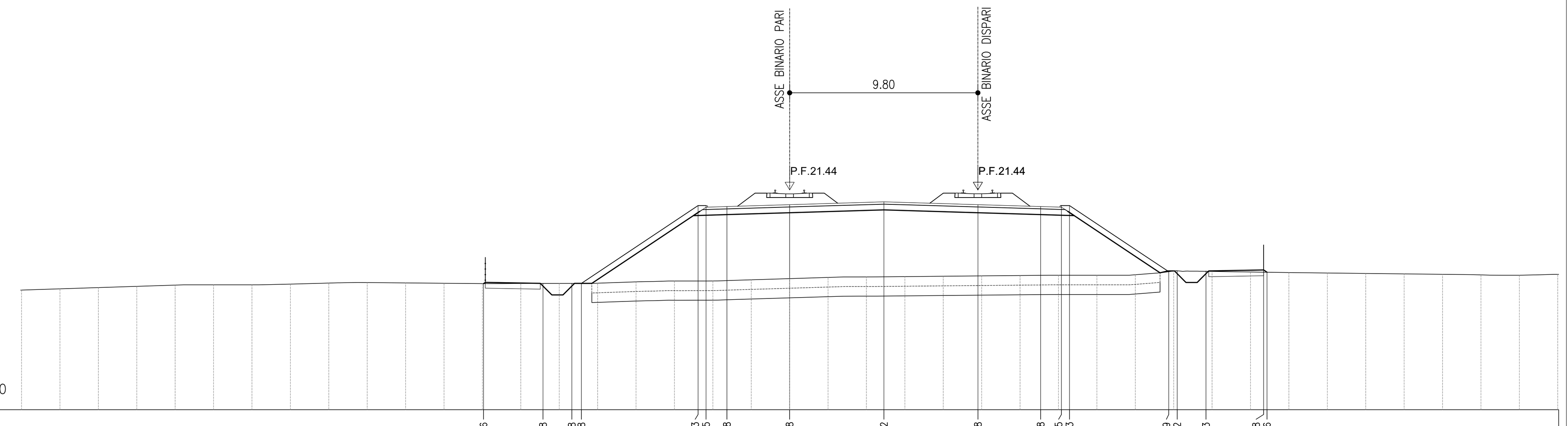

QUOTE PROGETTO	16.56 · 16.58 · 16.58 16.58 · 20.63 20.55 · 20.58 · 20.68 · 20.82 · 20.68 · 20.58 · 20.55 20.63 · 17.19 17.22 · 17.23 · 17.28 17.16
PARZIALI PROGETTO	3.10 · 1.50 · 0.50 · 6.07 · 0.42 · 1.08 · 3.27 · 4.91 · 4.89 · 3.27 · 1.09 · 0.41 · 5.17 · 0.44 · 1.50 · 3.00 · 0.18
QUOTE TERRENO	16.23 · 16.29 · 16.36 · 16.42 · 16.49 · 16.50 · 16.50 · 16.54 · 16.59 · 16.62 · 16.60 · 16.58 · 16.56 · 16.57 · 16.58 · 16.59 · 16.66 · 16.70 · 16.70 · 16.76 · 16.83 · 16.89 · 16.91 · 16.93 · 16.95 · 16.97 · 16.99 · 17.00 · 17.00 · 17.03 · 17.22 · 17.20 · 17.17 · 17.14 · 17.12 · 17.10 · 17.07 · 17.05 · 17.02 · 17.00 · 17.05
PARZIALI TERRENO	2.00 · 2.00

Sezione no. D16 Km 77704.52

FONDAZIONE	m²	6.13
SUB_BALLAST	m²	2.45
SCAVO	m²	64.61
INERBIMENTO	m	9.30

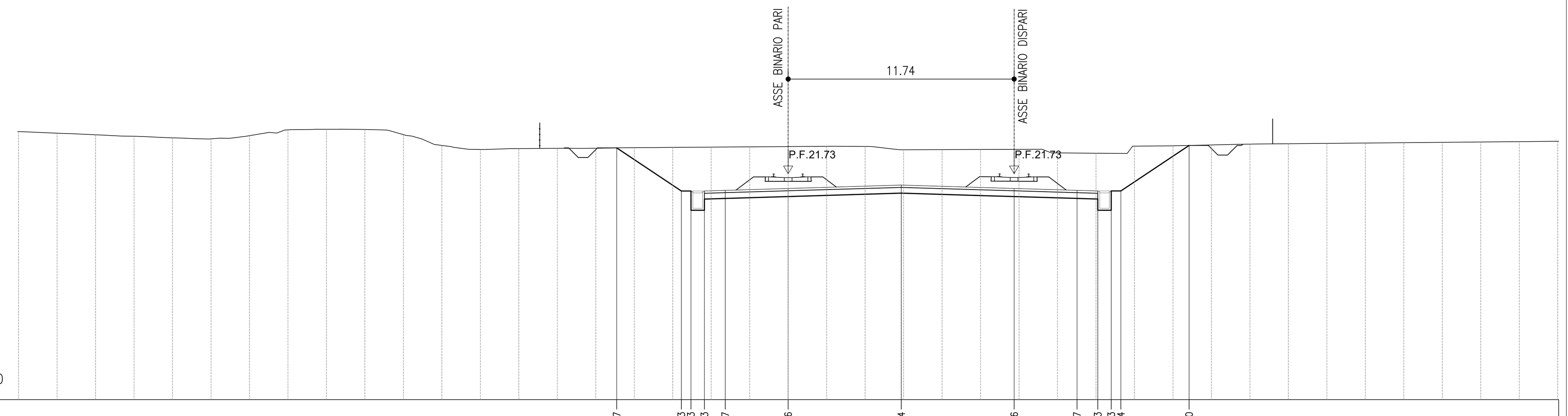

QUOTE PROGETTO	23.07 · 20.83 20.83 20.83 · 20.87 · 20.96 · 21.14 · 20.96 · 20.87 · 20.83 20.83 20.84 · 23.20
PARZIALI PROGETTO	3.36 · 0.50 · 0.70 · 1.08 · 3.27 · 5.88 · 5.87 · 3.26 · 1.08 · 0.70 · 0.50 · 3.55
QUOTE TERRENO	23.92 · 23.83 · 23.75 · 23.67 · 23.60 · 23.54 · 23.71 · 24.01 · 24.04 · 24.03 · 23.76 · 23.20 · 22.99 · 23.03 · 23.05 · 23.05 · 23.08 · 23.10 · 23.11 · 23.13 · 23.14 · 23.15 · 23.15 · 22.98 · 22.98 · 22.99 · 23.00 · 22.81 · 22.80 · 23.16 · 23.18 · 23.22 · 23.27 · 23.29 · 23.31 · 23.32 · 23.34 · 23.36 · 23.38 · 23.40 · 23.41
PARZIALI TERRENO	2.00 · 2.00

COMMITTENTE:

RFI RETE FERROVIARIA ITALIANA
GRUPPO FERROVIE DELLO STATO ITALIANE

PROGETTAZIONE:

ITALFERR
GRUPPO FERROVIE DELLO STATO ITALIANE

U.O. PROGETTAZIONE INTEGRATA NORD

PROGETTO DEFINITIVO

RADDOPPIO DELLA LINEA GENOVA - VENTIMIGLIA

TRATTA FINALE LIGURE - ANDORA

CORPO STRADALE FERROVIARIO

Sezioni trasversali tav. 4/18

SCALA: 1:200

COMMESSA	LOTTO	FASE	ENTE	TIPO DOC.	OPERA/DISCIPLINA	PROGR.	REV.
IV0I	00	D	26	W9	CS0000	004	A

Rev.	Descrizione	Redatto	Data	Verificato	Data	Approvato	Data	Autorizzato Data
A	Emissione esecutiva	F. Eusepi	Feb. 2022	L. Stoppini Montesperelli	Feb. 2022	G. Fadda	Feb. 2022	A. Perego Feb. 2022

ORDINE DEGLI INGEGNERI DELLA PROVINCIA DI MILANO — DOTT. ING. PEREGO ANDREA — Sez. A Settori: a) civile e ambientale b) industriale c) dell'informazione — n° A 32428

File: IV0I00D26W9CS0000004A.DWG | n. Elab.: