Sezione no. E49 Km 86501.35

ANTICAPILLARE	m²	16.80
BONIFICA	m²	16.80
FONDAZIONE	m²	6.92
RILEVATO	m²	213.00
SUB_BALLAST	m²	2.74
SCOTICO	m	33.60
GEOTESSUTO	m	33.60
TERRENO VEGETALE	m	12.32

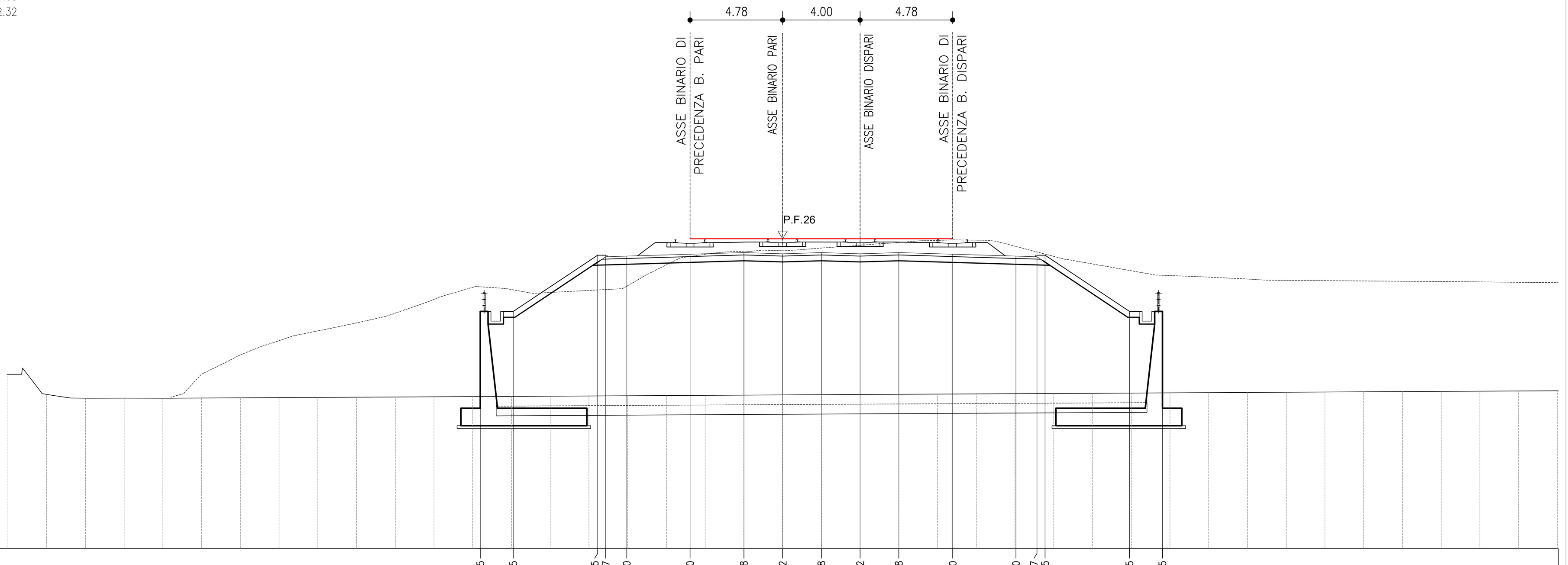

QUOTE PROGETTO	22.25 22.25 25.15 25.07 25.10 25.20 25.28 25.22 25.28 25.22 25.28 25.20 25.10 25.07 25.15 22.25 22.25
PARZIALI PROGETTO	1.70 4.36 0.42 1.08 3.27 2.78 2.00 2.00 2.00 2.00 2.78 3.27 1.08 0.42 4.36 1.70
QUOTE TERRENO	19.00 17.96 17.77 17.77 17.76 17.77 17.78 17.79 17.81 17.82 17.83 17.84 17.85 17.86 17.87 17.88 17.89 17.90 17.91 17.92 17.93 17.95 17.96 17.97 17.98 17.99 18.00 18.01 18.02 18.03 18.04 18.05 18.06 18.07 18.08 18.10 18.11 18.12 18.13 18.14 18.15
PARZIALI TERRENO	2.00 2.00 2.00 2.00 2.00 2.00 2.00 2.00 2.00 2.00 2.00 2.00 2.00 2.00 2.00 2.00 2.00 2.00 2.00 2.00 2.00 2.00 2.00 2.00 2.00 2.00 2.00 2.00 2.00 2.00 2.00 2.00 2.00 2.00 2.00 2.00 2.00 2.00 2.00 2.00

Sezione no. E52 Km 87029.07

ANTICAPILLARE	m²	10.22
BONIFICA	m²	10.19
FONDAZIONE	m²	5.53
RILEVATO	m²	12.30
SUB_BALLAST	m²	2.18
SCAVO DEI FOSSI	m²	1.35
STRADELLO	m²	1.72
SCOTICO	m	20.43
GEOTESSUTO	m	20.43
TERRENO VEGETALE	m	4.62

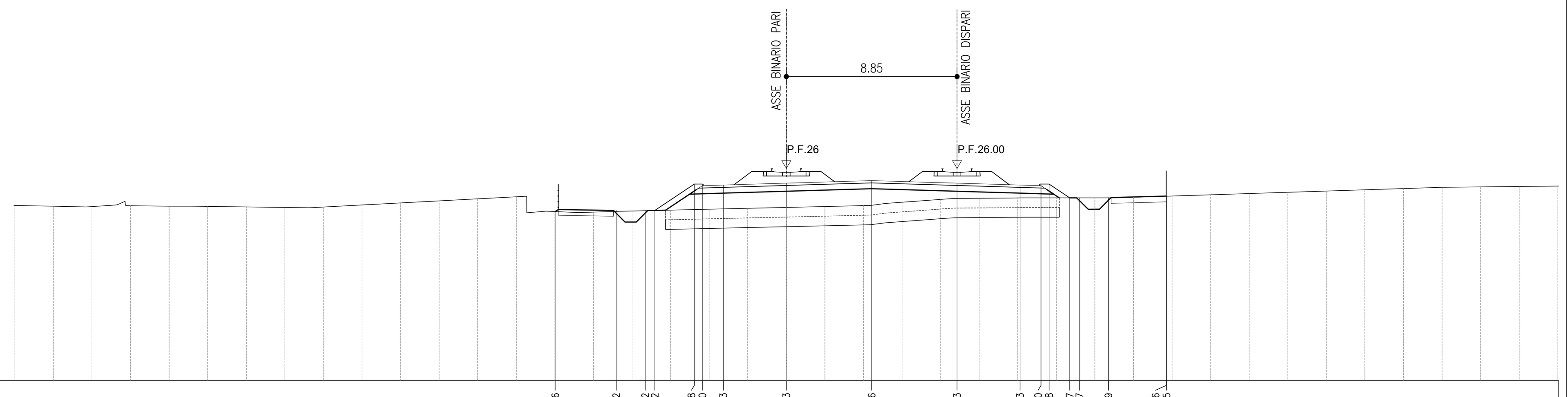

QUOTE PROGETTO	23.76 23.82 23.82 23.82 25.18 25.10 25.13 25.23 25.36 25.23 25.13 25.10 25.18 24.47 24.47 24.49 24.56 24.55
PARZIALI PROGETTO	3.16 1.50 0.50 2.05 0.42 1.08 3.27 4.43 4.42 3.27 1.09 0.41 1.08 0.50 1.50 3.00 0.01
QUOTE TERRENO	24.07 24.04 24.02 24.06 24.04 24.03 24.00 23.98 24.00 24.10 24.21 24.31 24.42 24.52 23.76 23.73 23.79 23.84 23.88 23.93 23.97 24.02 24.07 24.24 24.39 24.45 24.47 24.47 24.47 24.50 24.56 24.63 24.69 24.76 24.82 24.89 24.95 25.02 25.04 25.06 25.08
PARZIALI TERRENO	2.00 2.00 2.00 2.00 2.00 2.00 2.00 2.00 2.00 2.00 2.00 2.00 2.00 2.00 2.00 2.00 2.00 2.00 2.00 2.00 2.00 2.00 2.00 2.00 2.00 2.00 2.00 2.00 2.00 2.00 2.00 2.00 2.00 2.00 2.00 2.00 2.00 2.00 2.00 2.00

Sezione no. E50 Km 86568.14

ANTICAPILLARE	m²	10.61
BONIFICA	m²	10.53
FONDAZIONE	m²	3.93
RILEVATO	m²	112.19
SUB_BALLAST	m²	1.57
SCAVO DEI FOSSI	m²	0.58
STRADELLO	m²	0.86
SCOTICO	m	21.93
GEOTESSUTO	m	21.93
TERRENO VEGETALE	m	10.78

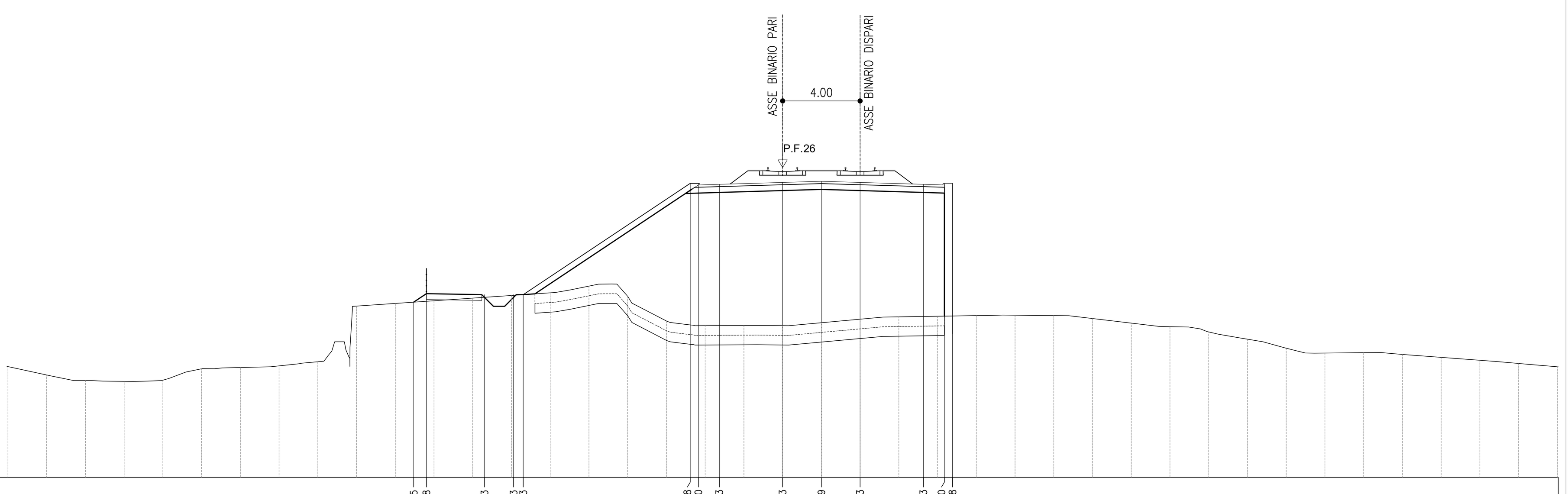

QUOTE PROGETTO	19.05 19.48 19.43 19.43 19.43 25.18 25.10 25.13 25.23 25.29 25.23 25.13 25.10 25.18
PARZIALI PROGETTO	0.66 3.00 1.50 0.50 8.62 0.42 1.08 3.27 2.00 2.00 3.27 1.08 0.42
QUOTE TERRENO	15.72 15.29 15.00 14.96 15.02 15.61 15.67 15.76 15.97 18.85 18.98 19.12 19.26 19.39 19.53 19.88 19.35 18.07 17.83 17.84 17.83 17.99 18.17 18.29 18.32 18.36 18.38 18.36 18.20 17.96 17.78 17.51 17.14 16.67 16.42 16.44 16.35 16.20 16.05 15.88 15.71
PARZIALI TERRENO	2.00 2.00 2.00 2.00 2.00 2.00 2.00 2.00 2.00 2.00 2.00 2.00 2.00 2.00 2.00 2.00 2.00 2.00 2.00 2.00 2.00 2.00 2.00 2.00 2.00 2.00 2.00 2.00 2.00 2.00 2.00 2.00 2.00 2.00 2.00 2.00 2.00 2.00 2.00 2.00

Sezione no. E53 Km 87111.35

ANTICAPILLARE	m²	0.34
BONIFICA	m²	0.33
FONDAZIONE	m²	5.74
RILEVATO	m²	0.07
SUB_BALLAST	m²	2.29
SCAVO	m²	79.84
SCOTICO	m	0.67
GEOTESSUTO	m	0.67
INERBIMENTO	m	8.97

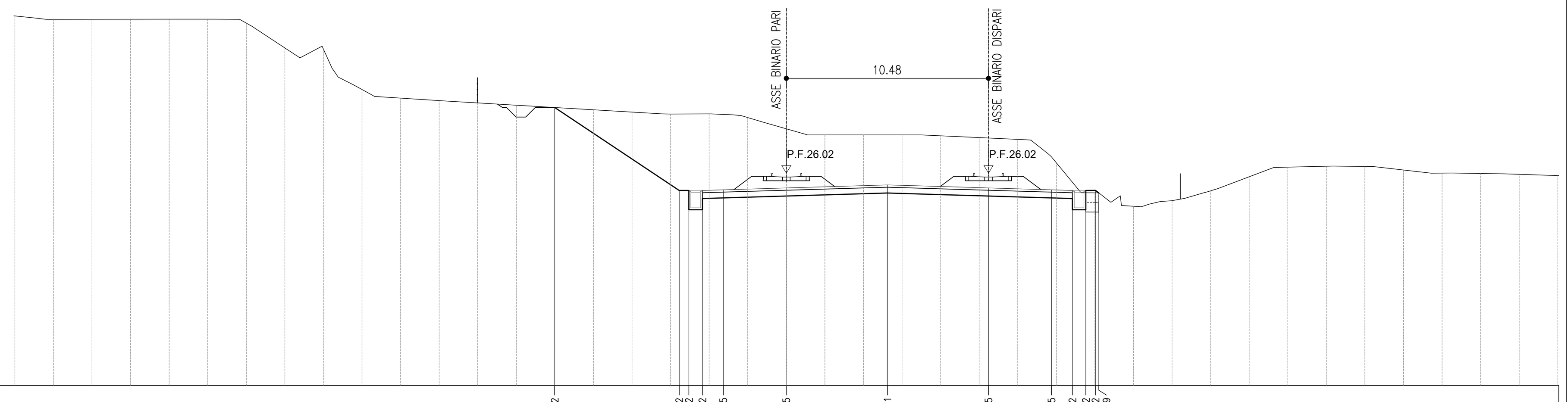

QUOTE PROGETTO	29.42 25.12 25.12 25.12 25.15 25.25 25.41 25.25 25.15 25.12 25.12 25.12 24.99
PARZIALI PROGETTO	6.46 0.50 0.70 1.08 3.27 5.24 5.25 3.26 1.08 0.70 0.50 0.17
QUOTE TERRENO	34.18 34.00 34.00 34.00 34.01 34.01 33.80 32.52 32.45 30.36 29.91 29.78 29.66 29.54 29.42 29.31 29.19 29.09 29.09 28.90 28.32 28.00 28.00 28.00 27.96 27.86 27.77 26.56 25.00 24.30 24.59 25.10 25.83 26.33 26.38 26.36 26.18 26.02 26.00 25.96 25.89
PARZIALI TERRENO	2.00 2.00 2.00 2.00 2.00 2.00 2.00 2.00 2.00 2.00 2.00 2.00 2.00 2.00 2.00 2.00 2.00 2.00 2.00 2.00 2.00 2.00 2.00 2.00 2.00 2.00 2.00 2.00 2.00 2.00 2.00 2.00 2.00 2.00 2.00 2.00 2.00 2.00 2.00 2.00

Sezione no. E51 Km 86940.16

ANTICAPILLARE	m²	8.92
BONIFICA	m²	8.91
FONDAZIONE	m²	4.85
RILEVATO	m²	41.73
SUB_BALLAST	m²	1.92
SCAVO	m²	33.85
SCAVO DEI FOSSI	m²	0.68
STRADELLO	m²	0.86
SCOTICO	m	19.25
GEOTESSUTO	m	19.25
INERBIMENTO	m	8.22
TERRENO VEGETALE	m	11.82



QUOTE PROGETTO	29.38 25.10 25.10 25.10 25.13 25.23 25.34 25.23 25.13 25.10 25.18 19.00 19.02 19.02 19.06 18.79
PARZIALI PROGETTO	6.42 0.50 0.70 1.08 3.27 3.54 3.55 3.27 1.08 0.42 9.27 0.49 1.51 3.03 0.41
QUOTE TERRENO	24.98 24.97 24.95 24.88 25.16 25.60 26.04 26.77 27.75 28.92 29.29 29.38 29.38 29.38 29.38 29.38 29.30 29.13 28.70 27.59 26.48 25.36 24.22 23.05 21.69 20.80 20.33 19.95 19.78 19.62 19.00 19.00 19.00 18.96 18.62 18.52 17.94 17.96 17.92 17.89 17.86
PARZIALI TERRENO	2.00 2.00 2.00 2.00 2.00 2.00 2.00 2.00 2.00 2.00 2.00 2.00 2.00 2.00 2.00 2.00 2.00 2.00 2.00 2.00 2.00 2.00 2.00 2.00 2.00 2.00 2.00 2.00 2.00 2.00 2.00 2.00 2.00 2.00 2.00 2.00 2.00 2.00 2.00 2.00

Sezione no. E54 Km 87137.39

FONDAZIONE	m²	5.92
SUB_BALLAST	m²	2.33
SCAVO	m²	105.14
INERBIMENTO	m	4.67

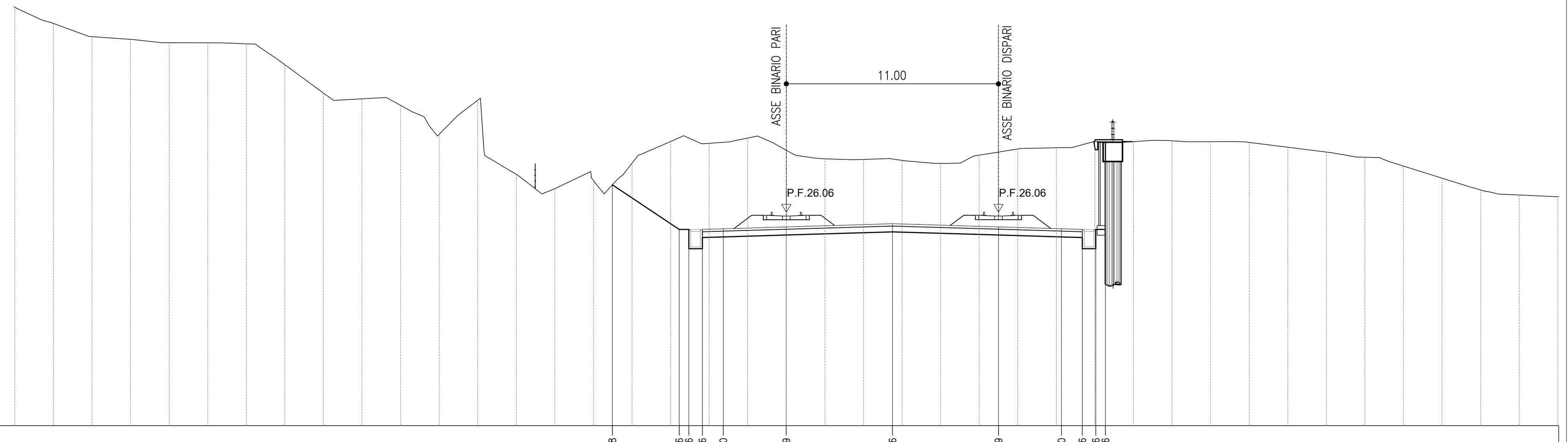

QUOTE PROGETTO	27.48 25.16 25.16 25.16 25.20 25.29 25.46 25.29 25.20 25.16 25.16 25.16
PARZIALI PROGETTO	3.47 0.50 0.70 1.08 3.27 5.51 5.49 3.27 1.08 0.70 0.50
QUOTE TERRENO	36.67 35.83 35.15 35.01 34.84 34.83 34.78 33.70 32.23 31.93 31.59 30.09 31.86 28.02 27.28 27.70 28.59 29.72 29.62 29.90 29.26 28.82 28.79 28.74 28.59 29.01 29.33 29.40 29.71 29.71 29.76 29.71 29.67 29.42 29.17 28.90 28.44 27.82 27.21 26.95 26.86
PARZIALI TERRENO	2.00 2.00 2.00 2.00 2.00 2.00 2.00 2.00 2.00 2.00 2.00 2.00 2.00 2.00 2.00 2.00 2.00 2.00 2.00 2.00 2.00 2.00 2.00 2.00 2.00 2.00 2.00 2.00 2.00 2.00 2.00 2.00 2.00 2.00 2.00 2.00 2.00 2.00 2.00 2.00

COMMITTENTE:

RFI RETE FERROVIARIA ITALIANA
GRUPPO FERROVIE DELLO STATO ITALIANE

PROGETTAZIONE:

ITALFERR
GRUPPO FERROVIE DELLO STATO ITALIANE

U.O. PROGETTAZIONE INTEGRATA NORD

PROGETTO DEFINITIVO

RADDOPPIO DELLA LINEA GENOVA - VENTIMIGLIA

TRATTA FINALE LIGURE - ANDORA

CORPO STRADALE FERROVIARIO

Sezioni trasversali tav. 14/18

SCALA: 1:200

COMMESSA	LOTTO	FASE	ENTE	TIPO DOC.	OPERA/DISCIPLINA	PROGR.	REV.
IV0I	00	D	26	W9	CS0000	014	A

Rev.	Descrizione	Redatto	Data	Verificato	Data	Approvato	Data	Autorizzato Data
A	Emissione esecutiva	F. Eusepi	Feb. 2022	L. Stoppini Montesperelli	Feb. 2022	G. Fadda	Feb. 2022	A. Perego Feb. 2022

ORDINE DEGLI INGEGNERI DELLA PROVINCIA DI MILANO – DOTT. ING. PEREGO ANDREA – Sez. A Settori: a) civile e ambientale b) industriale c) dell'informazione – n° A 32428

File: IV0I00D26W9CS0000014A.DWG | n. Elab.: