Sezione no. F1 Km 96862.60

FONDAZIONE	m^3	5.71
SUB_BALLAST	m^3	2.26
SCAVO	m^3	100.24

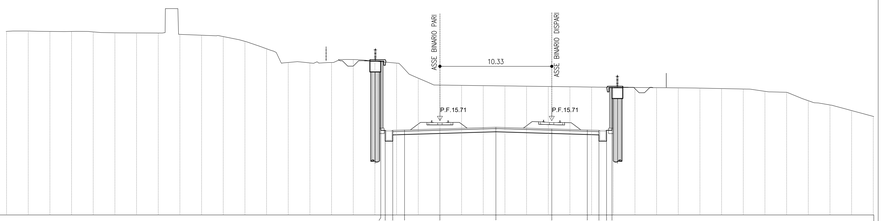

QUOTE PROGETTO	14.81, 14.81, 14.81, 14.65, 14.94, 15.10, 14.94, 14.65, 14.81, 14.81, 14.81
PARZIALI PROGETTO	0.10, 0.10, 1.08, 3.27, 5.17, 5.16, 3.27, 1.08, 0.10, 0.10
QUOTE TERRENO	23.95, 23.98, 23.95, 23.94, 23.90, 23.82, 23.81, 23.80, 23.67, 23.59, 23.47, 23.03, 22.34, 21.08, 21.04, 21.07, 21.35, 21.20, 21.02, 19.63, 18.99, 18.97, 18.94, 18.91, 18.89, 18.86, 18.84, 18.81, 18.79, 18.77, 18.75, 18.74, 18.71, 18.67, 18.63, 18.41, 18.33, 17.55, 17.16, 16.54, 16.10
PARZIALI TERRENO	2.00

Sezione no. F2 Km 96900.00

ANTICAPILLARE	m^3	13.39
BONIFICA	m^3	13.40
FONDAZIONE	m^3	5.35
RILEVATO	m^3	75.42
SUB_BALLAST	m^3	2.09
SCOTICO	m	26.89
GEOTESSUTO	m	26.89

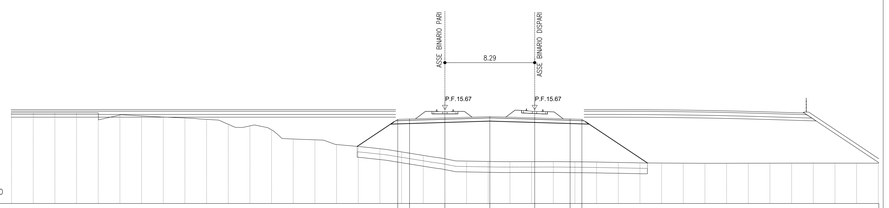

QUOTE PROGETTO	14.27, 14.80, 14.60, 15.02, 14.90, 14.60, 14.77
PARZIALI PROGETTO	1.08, 3.27, 4.15, 4.14, 3.27, 1.08
QUOTE TERRENO	15.37, 15.37, 15.37, 15.37, 15.17, 15.09, 14.98, 14.89, 14.76, 14.31, 14.16, 13.80, 12.95, 12.88, 12.45, 12.26, 11.56, 11.76, 11.44, 11.13, 10.91, 10.88, 10.86, 10.86, 10.87, 10.85, 10.82, 10.79, 10.75, 10.74, 10.72, 10.71, 10.72, 10.72, 10.72, 10.73, 10.73, 10.73, 10.72, 10.72
PARZIALI TERRENO	2.00

Sezione no. F3 Km 96950.00

ANTICAPILLARE	m^3	14.05
BONIFICA	m^3	14.09
FONDAZIONE	m^3	4.72
RILEVATO	m^3	89.35
SUB_BALLAST	m^3	1.80
SCAVO DEI FOSSI	m^3	0.71
STRADELLO	m^3	0.85
SCOTICO	m	28.14
GEOTESSUTO	m	28.14
TERRENO VEGETALE	m	8.58

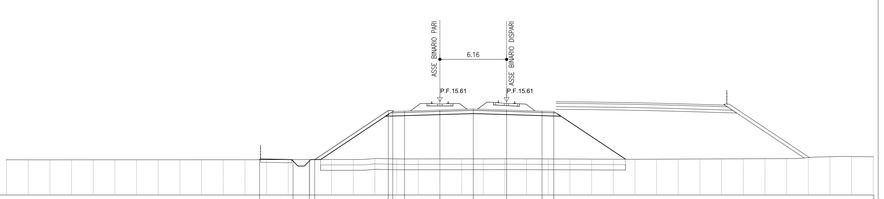

QUOTE PROGETTO	15.26, 15.27, 15.27, 15.27, 14.80, 14.71, 14.75, 14.84, 14.94, 14.85, 14.75, 14.71
PARZIALI PROGETTO	3.09, 1.50, 0.50, 6.79, 0.40, 1.08, 3.27, 3.08, 3.08, 3.26, 1.09
QUOTE TERRENO	10.24, 10.25, 10.25, 10.25, 10.25, 10.25, 10.25, 10.25, 10.26, 10.26, 10.26, 10.26, 10.27, 10.27, 10.28, 10.28, 10.37, 10.34, 10.33, 10.33, 10.34, 10.34, 10.34, 10.34, 10.33, 10.32, 10.32, 10.31, 10.30, 10.31, 10.32, 10.33, 10.34, 10.34, 10.35, 10.36, 10.45, 10.54, 10.55, 10.55
PARZIALI TERRENO	2.00

Sezione no. F4 Km 96988.00

ANTICAPILLARE	m^3	13.16
BONIFICA	m^3	13.20
FONDAZIONE	m^3	4.37
RILEVATO	m^3	87.80
SUB_BALLAST	m^3	1.68
SCAVO DEI FOSSI	m^3	0.78
STRADELLO	m^3	1.72
SCOTICO	m	26.78
GEOTESSUTO	m	26.78
TERRENO VEGETALE	m	16.32

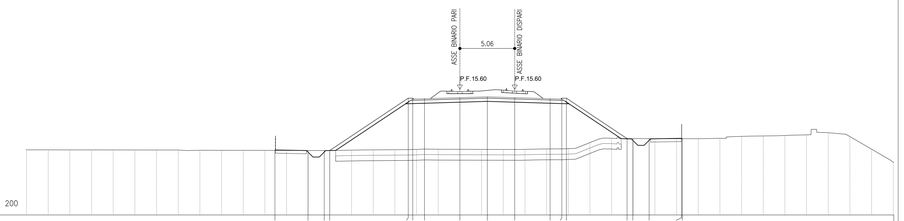

QUOTE PROGETTO	9.96, 9.65, 9.65, 9.65, 14.78, 14.73, 14.73, 14.83, 14.91, 14.83, 14.73, 14.70, 14.78, 11.05, 11.03, 11.03, 11.08, 11.05
PARZIALI PROGETTO	3.06, 1.50, 0.50, 7.25, 0.40, 1.08, 3.27, 2.53, 2.53, 3.27, 1.08, 0.42, 5.60, 0.50, 1.50, 3.01, 0.50
QUOTE TERRENO	10.01, 10.01, 10.01, 10.01, 10.00, 10.00, 10.00, 9.99, 9.97, 9.97, 9.97, 9.96, 9.96, 9.96, 9.95, 9.98, 10.01, 10.03, 10.05, 10.07, 10.06, 10.06, 10.05, 10.06, 10.09, 10.12, 10.08, 10.08, 11.05, 11.05, 11.05, 11.04, 11.05, 11.08, 11.26, 11.29, 11.34, 11.40, 11.99, 11.23, 10.07, 8.87
PARZIALI TERRENO	2.00

Sezione no. F5 Km 97178.00

ANTICAPILLARE	m^3	23.11
BONIFICA	m^3	23.13
FONDAZIONE	m^3	11.54
RILEVATO	m^3	230.36
SUB_BALLAST	m^3	4.53
SCOTICO	m	46.29
GEOTESSUTO	m	46.29
TERRENO VEGETALE	m	11.11

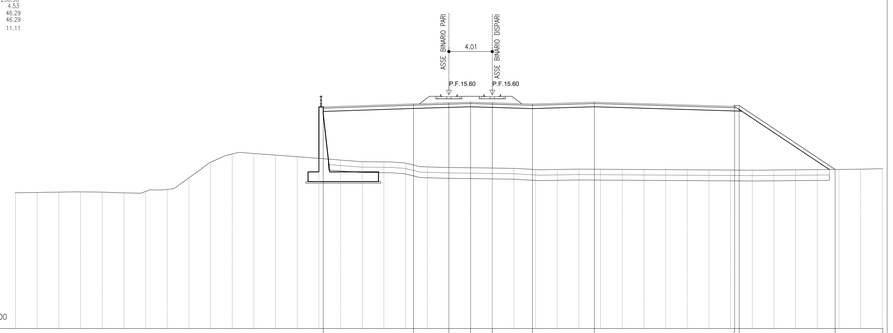

QUOTE PROGETTO	14.46, 14.73, 14.83, 14.89, 14.83, 14.72, 14.89, 14.70, 14.58, 8.68
PARZIALI PROGETTO	8.33, 3.27, 2.00, 2.00, 3.71, 5.72, 12.94, 0.42, 8.86
QUOTE TERRENO	8.53, 8.56, 8.59, 8.61, 8.59, 8.52, 8.65, 8.84, 7.91, 9.35, 10.11, 10.16, 10.01, 9.66, 9.71, 9.55, 9.40, 9.38, 9.26, 8.92, 8.86, 8.84, 8.81, 8.78, 8.67, 8.68, 8.71, 8.70, 8.69, 8.68, 8.66, 8.65, 8.64, 8.63, 8.62, 8.63, 8.65, 8.67, 8.69, 8.71, 8.75
PARZIALI TERRENO	2.00

COMMITTENTE:

RFI RETE FERROVIARIA ITALIANA
GRUPPO FERROVIE DELLO STATO ITALIANE

PROGETTAZIONE:

ITALFERR
GRUPPO FERROVIE DELLO STATO ITALIANE

U.O. PROGETTAZIONE INTEGRATA NORD

PROGETTO DEFINITIVO

RADDOPPIO DELLA LINEA GENOVA - VENTIMIGLIA

TRATTA FINALE LIGURE - ANDORA

CORPO STRADALE FERROVIARIO

Sezioni trasversali tav. 15/18

SCALA: 1:200

COMMESSA	LOTTO	FASE	ENTE	TIPO DOC.	OPERA/DISCIPLINA	PROGR.	REV.
IV0I	00	D	26	W9	CS0000	015	A

Rev.	Descrizione	Redatto	Data	Verificato	Data	Approvato	Data	Autorizzato Data
A	Emissione esecutiva	F. Eusepi	Feb. 2022	L. Stazzi Montagnani	Feb. 2022	R. Zarotti	Feb. 2022	A. Perego Feb. 2022

ORDINE DEGLI INGEGNERI DELLA PROVINCIA DI MILANO Dott. Ing. PEREGO ANDREA n. 20681 Sez. A settore civile ed ambientale

File: IV0I00D26W9CS0000015A.DWG

n. Elab.: