

COMMITTENTE:



PROGETTAZIONE:



U.O. PROGETTAZIONE INTEGRATA NORD

PROGETTO DEFINITIVO

RADDOPPIO DELLA LINEA GENOVA - VENTIMIGLIA

TRATTA FINALE LIGURE - ANDORA

SISTEMAZIONI VIABILITA'

NV16 - Adeguamento viabilità via Del Morteo dal Km 82+796,38
Album Sezioni trasversali

SCALA:

1:200

COMMESSA LOTTO FASE ENTE TIPO DOC. OPERA/DISCIPLINA Progr. REV.

IV01 00 D 26 W9 NV1600 001 A

Rev.	Descrizione	Redatto	Data	Verificato	Data	Approvato	Data	Autorizzato Data
A	Emissione esecutiva	F. Eusepi	Gen. 2022	L. Stoppini Montesperelli	Gen. 2022	G. Fadda	Gen. 2022	A. Perego Gen 2022



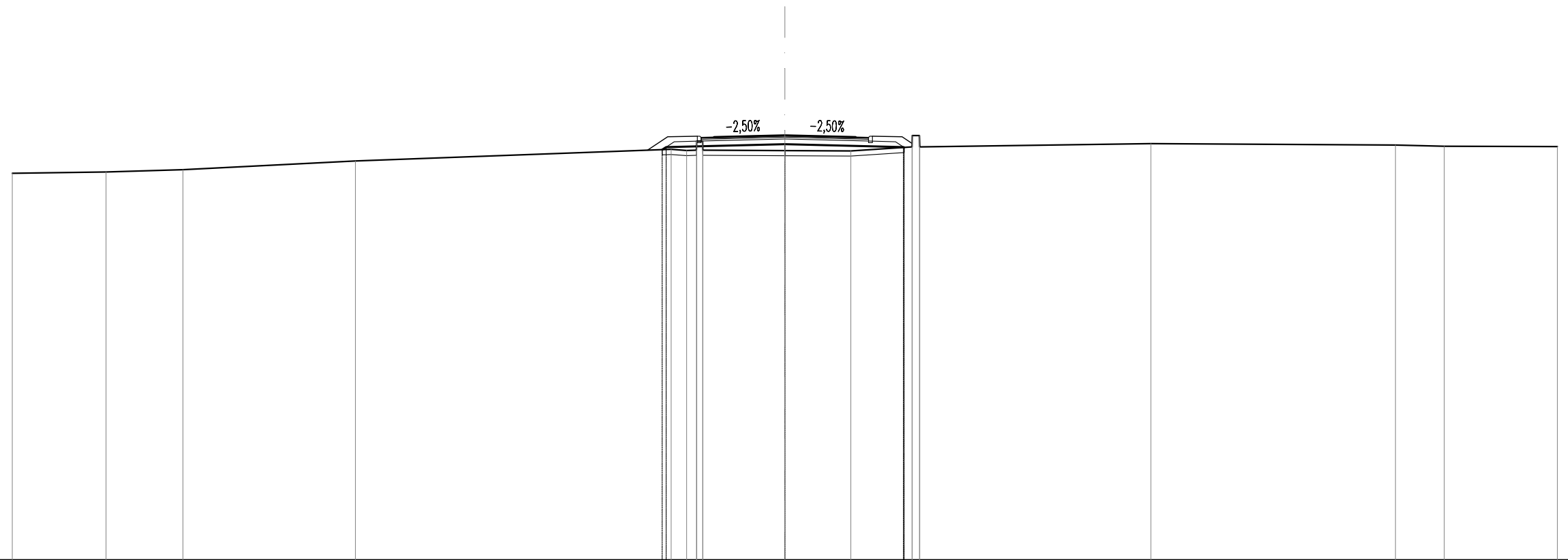
File: IV0100D26W9NV1600001A.DWG

n. Elab.:

“NV16A”

SCAVI E BONIFICHE	
STERRO	0,047 m ²
SCOTICO	9,150 m
RILEVATI	
RILEVATO	3,427 m ²
TERRENO VEGETALE	3,709 m
SOVRASTRUTTURA STRADALE	
STRATO DI USURA	6,500 m
STRATO DI BINDER	6,500 m
STRATO DI BASE	6,500 m
STRATO DI FONDAZIONE	1,782 m ²

NV16A
SEZIONE N.: 7
 QT. PROGETTO: 35,495
 DIST.PROG.: 120,000
 DIST.PREC.: 20,000
 DIST.SUCC.: 20,000



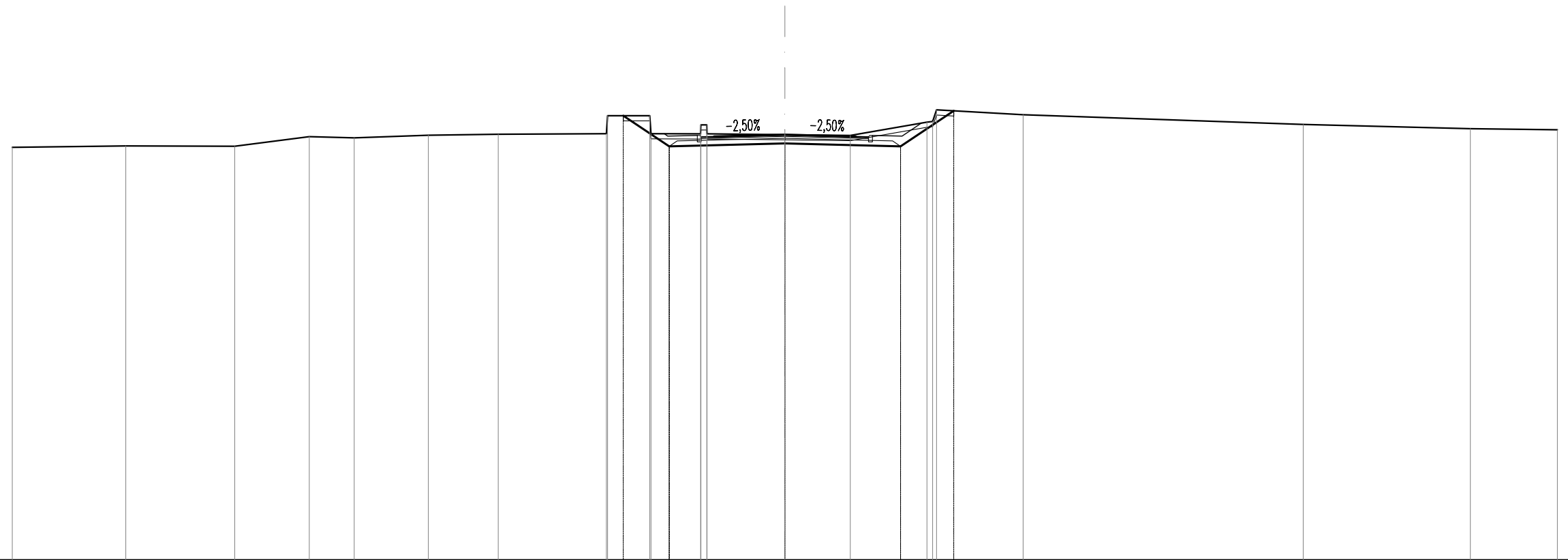
SCALA 1:200

QT.RIF. 19,000

QUOTE TERRENO	34,02	34,07	34,16	34,50	34,95	34,91	34,92	35,27	34,92	34,90	34,89	35,05	35,49	35,49	35,05	35,17	35,12	35,07	35,06
DIST.PARZIALI TERRENO	3,64	2,98	6,70	12,26	0,80	3,18	2,56	2,37	8,98	9,50	1,89	4,40							
QUOTE PROGETTO					34,94	35,04			35,16			35,04	35,03						
DIST.PARZIALI PROGETTO						4,61		4,61											
QUOTE FINITO					35,44	35,46	35,41	35,43	35,50		35,43	35,41	35,46	35,44					
DIST. PARZIALI FINITO					1,15	0,50	2,75	2,75		0,50	3,40	1,15							
DIST. PROGRESSIVE FINITO					-4,55	-3,40	-3,25	-2,75	0,00		-2,75	-3,25	-3,40	-4,55					

SCAVI E BONIFICHE	
STERRO	5,287 m ²
RILEVATI	
RILEVATO	0,089 m ²
TERRENO VEGETALE	3,370 m
SOVRASTRUTTURA STRADALE	
STRATO DI USURA	6,500 m
STRATO DI BINDER	6,500 m
STRATO DI BASE	6,500 m
STRATO DI FONDAZIONE	1,735 m ²

NV16A
 SEZIONE N.: 9
 QT. PROGETTO: 34,523
 DIST.PROG.: 152,758
 DIST.PREC.: 12,758



SCALA 1:200

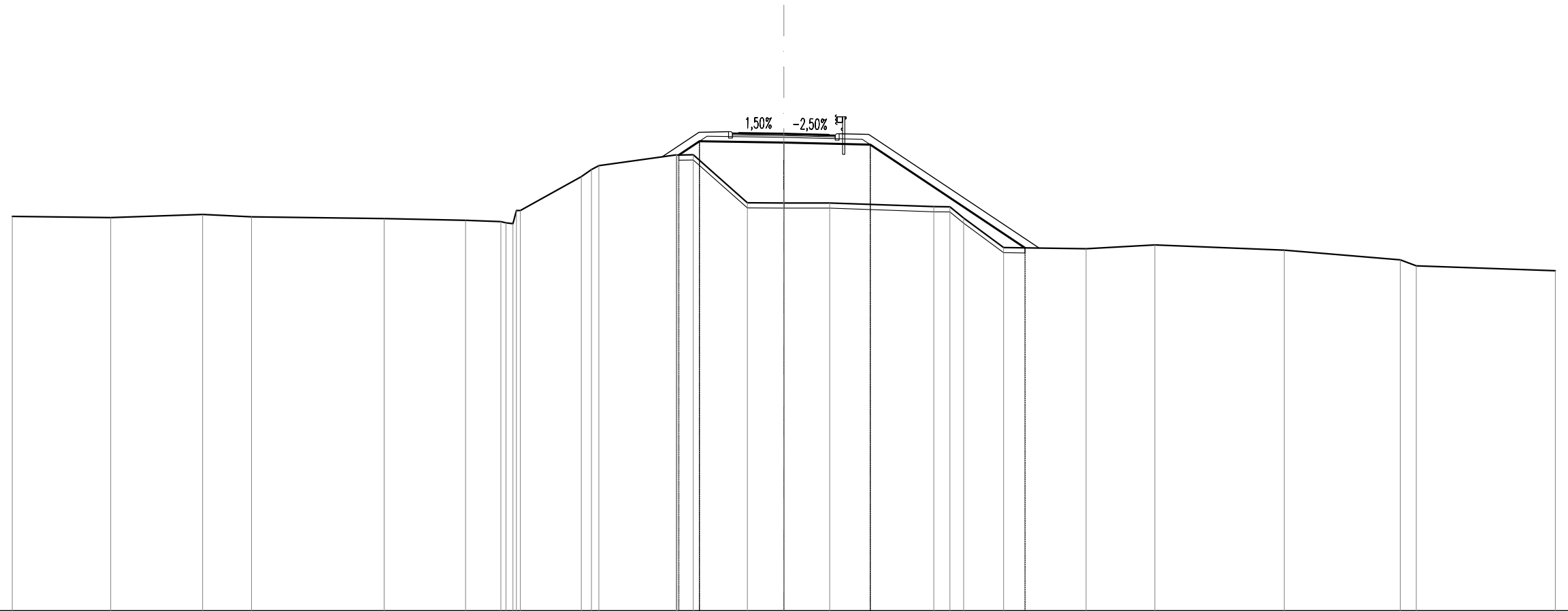
QT.RIF. 18,000

QUOTE TERRENO	34,03	34,09	34,07	34,45	34,40	34,50	34,54	34,56	35,26	35,26	34,55	34,90	34,55	34,52	34,49	35,01	35,03	35,49	35,30	34,92	34,75	34,71	
DIST.PARZIALI TERRENO	4,41	4,23	2,90	1,75	2,88	2,71	4,20	1,64	1,93	3,02	2,54	2,97	3,36	10,88	6,49	3,38							
QUOTE PROGETTO								35,26	34,07		34,18		34,07			35,45							
DIST.PARZIALI PROGETTO								1,78	4,49		4,49		2,06										
QUOTE FINITO								34,47	34,49	34,45	34,52	34,45	34,44	34,49									
DIST. PARZIALI FINITO								1,15	0,65	2,75	2,75	0,50											
DIST. PROGRESSIVE FINITO								-4,55	-3,40	-3,25	-2,75	0,00	-2,75	-3,25	-3,40	-4,55							

“NV16B”

SCAVI E BONIFICHE	
SCOTICO	13,457 m
RILEVATI	
RILEVATO	22,308 m ²
TERRENO VEGETALE	11,987 m
SOVRASTRUTTURA STRADALE	
STRATO DI USURA	4,000 m
STRATO DI BINDER	4,000 m
STRATO DI BASE	4,000 m
STRATO DI FONDAZIONE	1,268 m ²

NV16B
 SEZIONE N.: 5
 QT. PROGETTO: 38,561
 DIST.PROG.: 46,151
 DIST.PREC.: 26,151
 DIST.SUCC.: 7,818



SCALA 1:200

QT.RIF. 20,000

QUOTE TERRENO	35,35	35,30	35,42	35,33	35,26	35,20	35,15	35,10	35,06	35,58	36,89	37,17	37,32	37,74	37,73	37,74	35,88	35,87	35,87	35,73	35,72	35,29	34,14	34,09	34,24	34,04	33,66	33,43	33,24
DIST.PARZIALI TERRENO		3,82	3,57	1,90	5,16	3,17	1,37	2,37			3,01	0,64	2,10	1,42	1,78	4,04	0,63	0,63	1,55	3,21	2,67	5,03	4,51	0,62	5,41				
QUOTE PROGETTO														37,74	38,27		38,22						34,13						
DIST.PARZIALI PROGETTO														0,80	3,28	3,36	6,01												
QUOTE FINITO														38,62	38,64	38,59	38,56			38,52	38,51	38,54							
DIST. PARZIALI FINITO														1,15	1,75	1,75	1,30												
DIST. PROGRESSIVE FINITO														-3,30	-2,15	-2,00	-1,75	0,00		1,75	2,00	2,15	3,30						

