

COMMITTENTE:



PROGETTAZIONE:



U.O. PROGETTAZIONE INTEGRATA NORD

PROGETTO DEFINITIVO

RADDOPPIO DELLA LINEA GENOVA - VENTIMIGLIA

TRATTA FINALE LIGURE - ANDORA

OPERE PRINCIPALI - PONTI, CAVALCAFERROVIA e VIABILITA'

NVX5 - Nuova pista ciclopedonale Andora

Album Sezioni trasversali

SCALA:

1:200

COMMESSA LOTTO FASE ENTE TIPO DOC. OPERA/DISCIPLINA Progr. REV.

IV01 00 D 26 W9 NVX500 001 A

Rev.	Descrizione	Redatto	Data	Verificato	Data	Approvato	Data	Autorizzato Data
A	Emissione esecutiva	F. Eusepi	Gen. 2022	L. Stoppini Montesperelli	Gen. 2022	G. Fadda	Gen. 2022	A. Perego Gen 2022

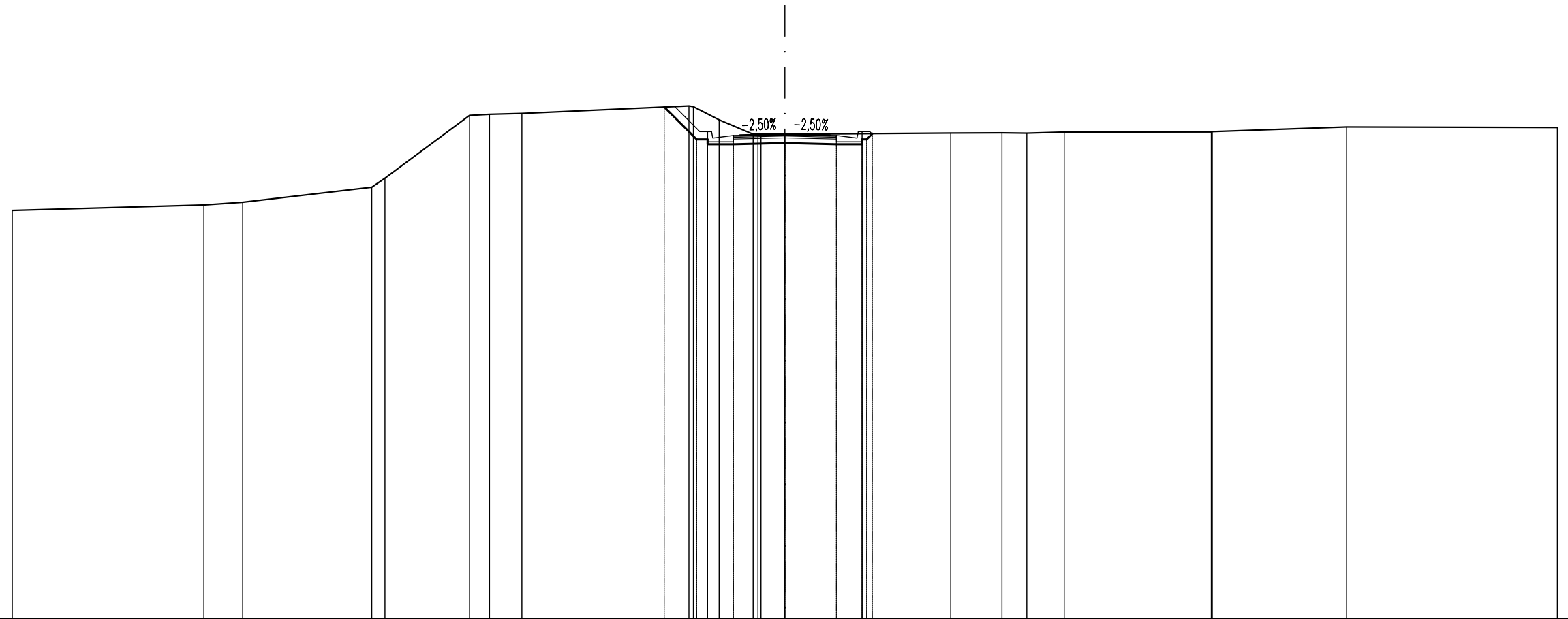


File: IV0100D26W9NVX500001A.DWG

n. Elab.:

SCAVI E BONIFICHE	
STERRO	4,287 m ²
FOSSO	0,961 m ²
RILEVATI	
TERRENO VEGETALE	2,088 m
SOVRASTRUTTURA STRADALE	
STRATO DI USURA	4,000 m
STRATO DI BINDER	4,000 m
STRATO DI BASE	4,000 m
STRATO DI FONDAZIONE	0,800 m ²
MANUFATTI	
CANALETTA	0,467 m ²

NVX5
 SEZIONE N.: 1
 QT. PROGETTO: 9,839
 DIST.PROG.: 0,000
 DIST.SUCC.: 15,062



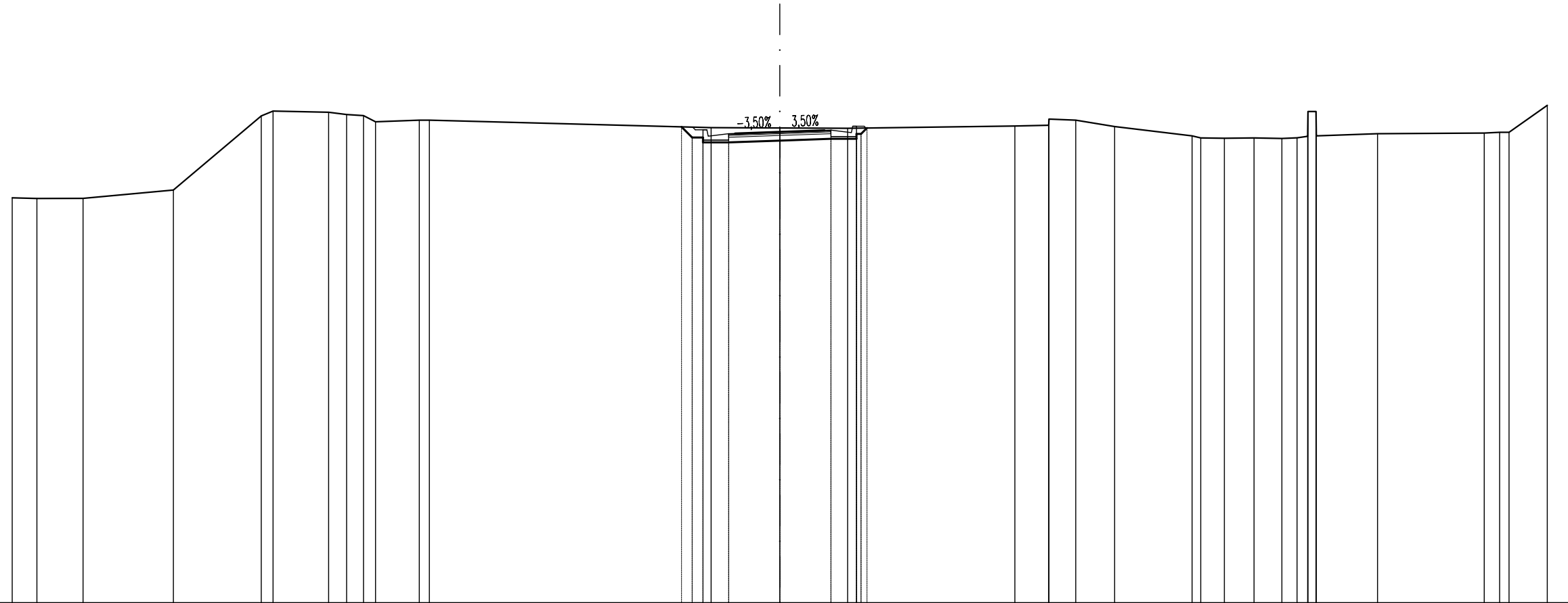
SCALA 1:200

QT.RIF. -9,000

QUOTE TERRENO	6,88	7,09	7,19	7,78	8,13	10,57	10,61	10,65	10,94	10,91	10,40	9,84	9,85	9,84	9,88	9,89	9,88	9,92	9,93	9,94	10,12	10,10		
DIST.PARZIALI TERRENO		7,44	1,51	5,01	0,51	3,29	0,77	1,26	6,49	1,00	1,32	0,93		6,44	1,99	0,97	1,45	5,71	5,21		8,19			
QUOTE PROGETTO									10,97	10,37	10,37	10,37	10,90	9,64	9,45	9,45	9,50	9,45	9,64	9,45	9,86	9,87	9,37	9,87
DIST.PARZIALI PROGETTO									0,50	0,50	0,50	0,59	1,26	1,26	1,00	2,00	2,00	1,00	0,98	0,50	0,50	0,50	0,50	
QUOTE FINITO									9,94	9,94	9,69	9,79	9,80	9,84	9,80	9,79	9,69	9,94	9,94	9,94	9,94			
DIST. PARZIALI FINITO									0,80		1,75	1,75		0,80										
DIST. PROGRESSIVE FINITO									3,30	3,00	2,85	2,80	1,75	0,00	1,75	2,00	2,85	3,00	3,30					

SCAVI E BONIFICHE	
STERRO	3,287 m ²
FOSSO	1,045 m ²
RILEVATI	
TERRENO VEGETALE	0,845 m
SOVRASTRUTTURA STRADALE	
STRATO DI USURA	4,000 m
STRATO DI BINDER	4,000 m
STRATO DI BASE	4,000 m
STRATO DI FONDAZIONE	0,800 m ²
MANUFATTI	
CANALETTA	0,468 m ²

NVX5
 SEZIONE N.: 3
 QT. PROGETTO: 9,421
 DIST.PROG.: 41,791
 DIST.PREC.: 26,729
 DIST.SUCC.: 26,729



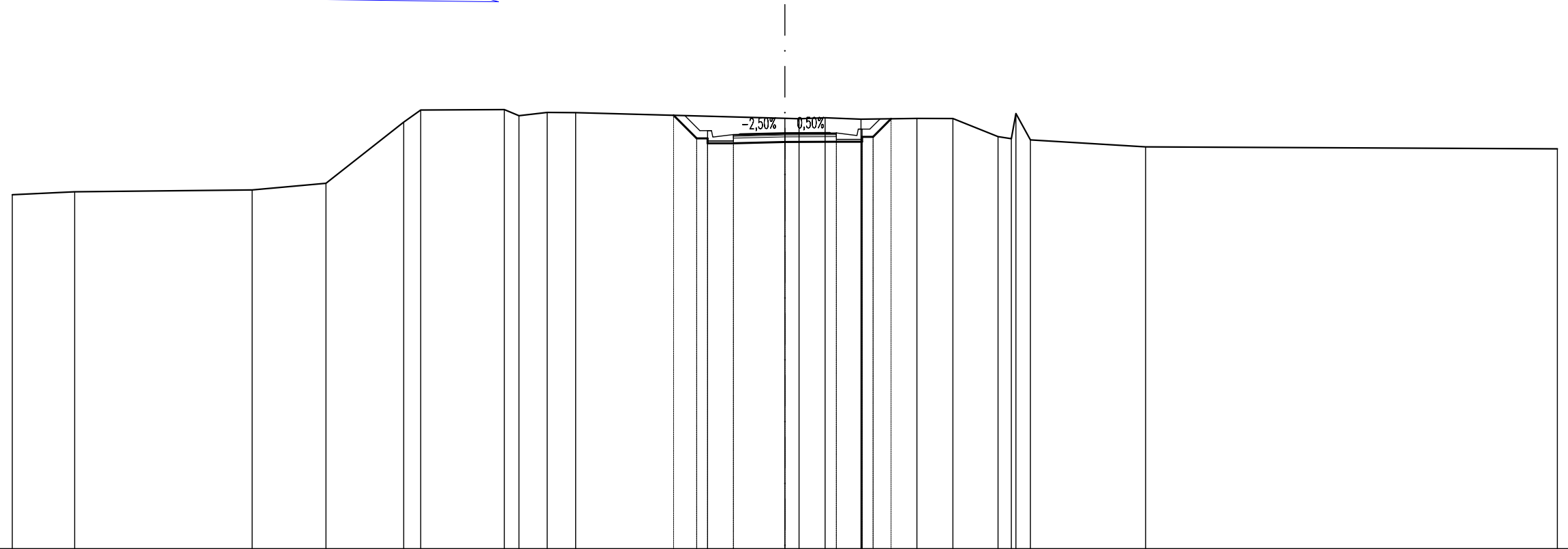
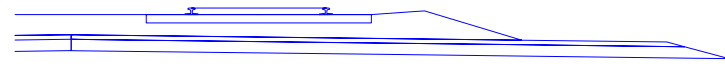
SCALA 1:200

QT.RIF. -9,000

QUOTE TERRENO	6,85	6,82	6,82	7,15	10,05	10,23	10,19	10,10	10,06	9,82	9,88	9,88	9,59	9,58	9,56	9,65	9,68	9,92	9,88	9,63	9,27	9,19	9,17	9,18	9,17	9,19	9,19	10,22	10,22	9,27	9,35	9,38	9,41	9,41	10,46
DIST.PARZIALI TERRENO	0,86	1,80	3,53	3,44	2,17	0,71	0,66	1,71				11,01	2,68	2,65	6,54	1,32	1,05	1,52	3,02	0,92	1,16	1,09	0,69	0,69	2,39	4,17	0,60	0,60	1,50						
QUOTE PROGETTO													9,63	9,13	9,13	9,63	9,20	9,20	9,01	9,08	9,15	9,34	9,15	9,34	9,57	9,59	9,09	9,59							
DIST.PARZIALI PROGETTO													0,50	0,50	0,50	0,56	1,00	2,00	2,00	1,00	0,86	0,50	0,50	0,50	0,50	0,50	0,50	0,50							
QUOTE FINITO													9,50	9,50	9,25	9,36	9,42	9,48	9,49	9,39	9,64	9,64	9,64	9,64	9,64	9,64	9,64								
DIST. PARZIALI FINITO													0,80	1,75	1,75	0,80	0,80	0,80	0,80	0,80	0,80	0,80	0,80	0,80	0,80	0,80	0,80								
DIST. PROGRESSIVE FINITO													3,30	3,00	2,80	2,00	1,75	1,75	2,80	2,85	3,00	3,30	3,30	3,30	3,30	3,30	3,30								

SCAVI E BONIFICHE	
STERRO	6,998 m ²
FOSSO	1,036 m ²
RILEVATI	
TERRENO VEGETALE	1,987 m
SOVRASTRUTTURA STRADALE	
STRATO DI USURA	4,000 m
STRATO DI BINDER	4,000 m
STRATO DI BASE	4,000 m
STRATO DI FONDAZIONE	0,800 m ²
MANUFATTI	
CANALETTA	0,468 m ²

NVX5
SEZIONE N.: 4
 QT. PROGETTO: 9,154
 DIST.PROG.: 68,520
 DIST.PREC.: 26,729
 DIST.SUCC.: 14,371



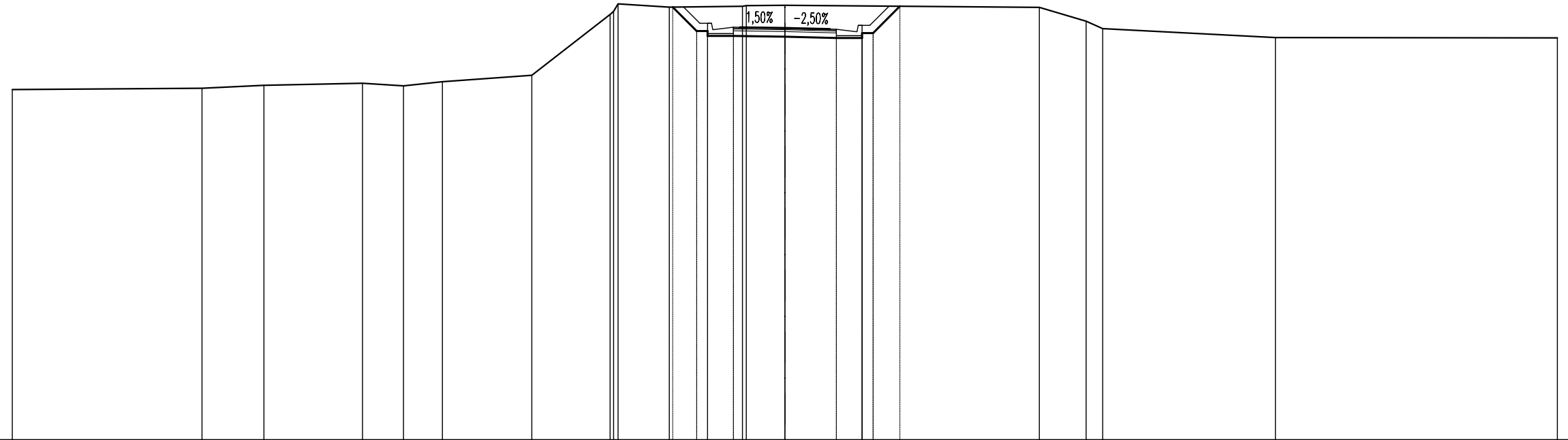
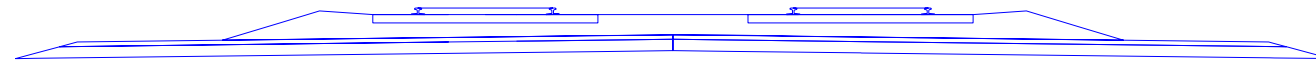
SCALA 1:200

QT.RIF. -7,000

QUOTE TERRENO	6,76	6,88	6,95	7,21	9,59	10,05	10,07	9,83	9,96	9,96	9,73	9,72	9,75	9,70	9,73	9,72	9,02	8,94	8,92	8,90	8,62	8,55						
DIST.PARZIALI TERRENO	2,42	6,89	2,87	3,02	0,66	3,25	0,57	1,10	1,10	8,12	0,56	1,02	1,39	2,17	1,40	1,75	0,51	0,56	4,48	15,99								
QUOTE PROGETTO											9,87	9,37	9,37	9,87	9,85	8,95	8,76	8,95	8,76	8,76	8,81	8,82	9,01	8,82	9,01	9,72	9,22	9,72
DIST.PARZIALI PROGETTO											0,50	0,50	0,50	0,56	0,90	1,00	2,00	2,00	1,00	0,70	0,57	0,50	0,50	0,50	0,50	0,50	0,50	0,50
QUOTE FINITO											9,25	9,25	9,10	9,11	9,15	9,16	9,16	9,06	9,31	9,31	9,31	9,31	9,31	9,31	9,31	9,31	9,31	9,31
DIST. PARZIALI FINITO											0,80	1,75	1,75	0,80														
DIST. PROGRESSIVE FINITO											3,30	3,00	2,80	2,00	1,75	1,75	2,80	2,85	3,00	3,30	3,30							

SCAVI E BONIFICHE	
STERRO	9,085 m ²
FOSSO	1,062 m ²
RILEVATI	
TERRENO VEGETALE	2,555 m
SOVRASTRUTTURA STRADALE	
STRATO DI USURA	4,000 m
STRATO DI BINDER	4,000 m
STRATO DI BASE	4,000 m
STRATO DI FONDAZIONE	0,800 m ²
MANUFATTI	
CANALETTA	0,467 m ²

NVX5
SEZIONE N.: 5
 QT. PROGETTO: 9,010
 DIST.PROG.: 82,890
 DIST.PREC.: 14,371
 DIST.SUCC.: 6,967



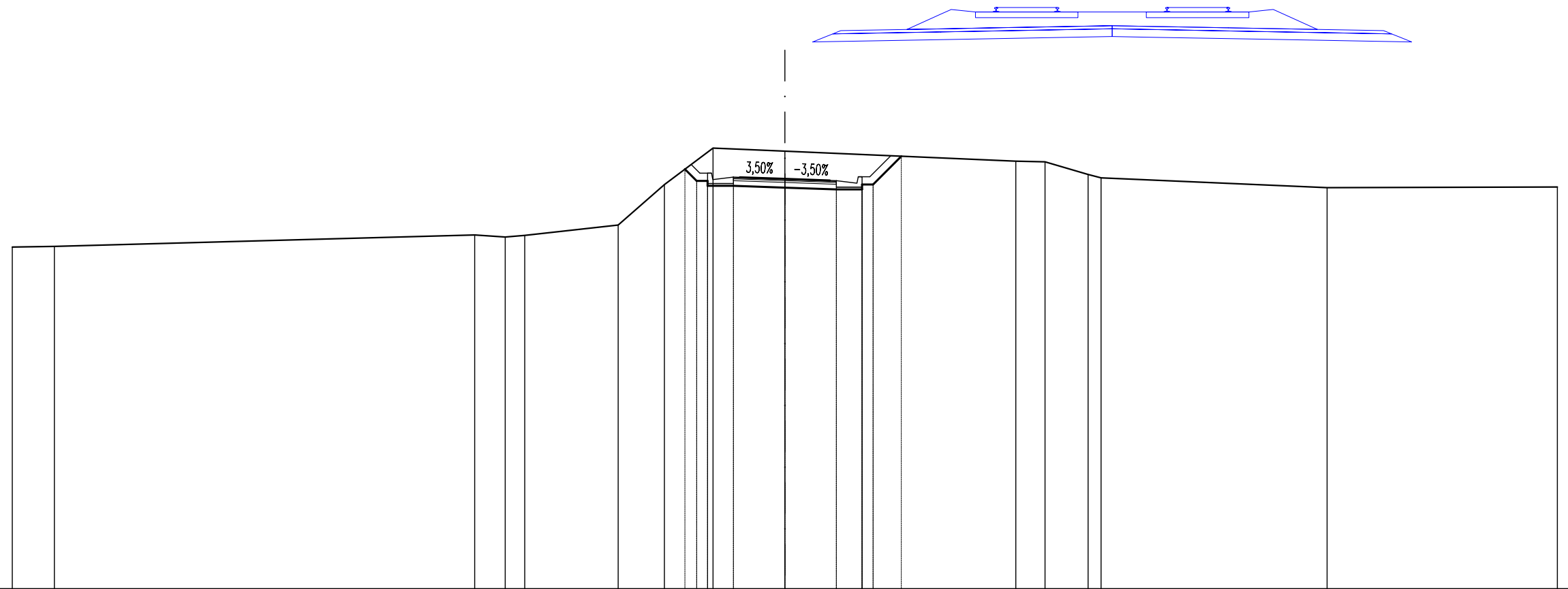
SCALA 1:200

QT.RIF. -7,000

QUOTE TERRENO	6,62	6,67	6,78	6,86	6,76	6,92	7,17	9,54	9,65	9,94	9,82	9,85	9,88	9,89	9,81	9,27	8,98	8,64	8,63				
DIST.PARZIALI TERRENO		7,37	2,40	3,83	1,59	1,51	3,47	3,04	1,99	2,84	1,50	9,88	1,82	0,64	6,71	10,95							
QUOTE PROGETTO								9,85	9,35	9,35	9,82	8,89	8,70	8,69	8,70	8,67	8,62	8,81	8,62	8,81	9,85	9,35	9,85
DIST.PARZIALI PROGETTO								0,50	0,50	0,58	0,93	1,00	2,00	2,00	1,00	1,04	0,58	0,50	0,50	0,50	0,50	0,50	0,50
QUOTE FINITO								9,19	9,19	8,94	9,04	9,01	8,97	8,96	8,86	9,11	9,11	9,11	9,11	9,11	9,11	9,11	9,11
DIST. PARZIALI FINITO								0,80	1,75	1,75	0,80	0,80	0,80	0,80	0,80	0,80	0,80	0,80	0,80	0,80	0,80	0,80	0,80
DIST. PROGRESSIVE FINITO								3,30	3,00	2,80	2,00	1,75	0,00	1,75	2,00	2,85	3,00	3,30	3,30	3,30	3,30	3,30	3,30

SCAVI E BONIFICHE	
STERRO	10,179 m ²
FOSSO	0,973 m ²
RILEVATI	
TERRENO VEGETALE	2,232 m
SOVRASTRUTTURA STRADALE	
STRATO DI USURA	4,000 m
STRATO DI BINDER	4,000 m
STRATO DI BASE	4,000 m
STRATO DI FONDAZIONE	0,800 m ²
MANUFATTI	
CANALETTA	0,467 m ²

NVX5
SEZIONE N.: 6
QT. PROGETTO: 8,941
DIST.PROG.: 89,857
DIST.PREC.: 6,967
DIST.SUCC.: 6,967



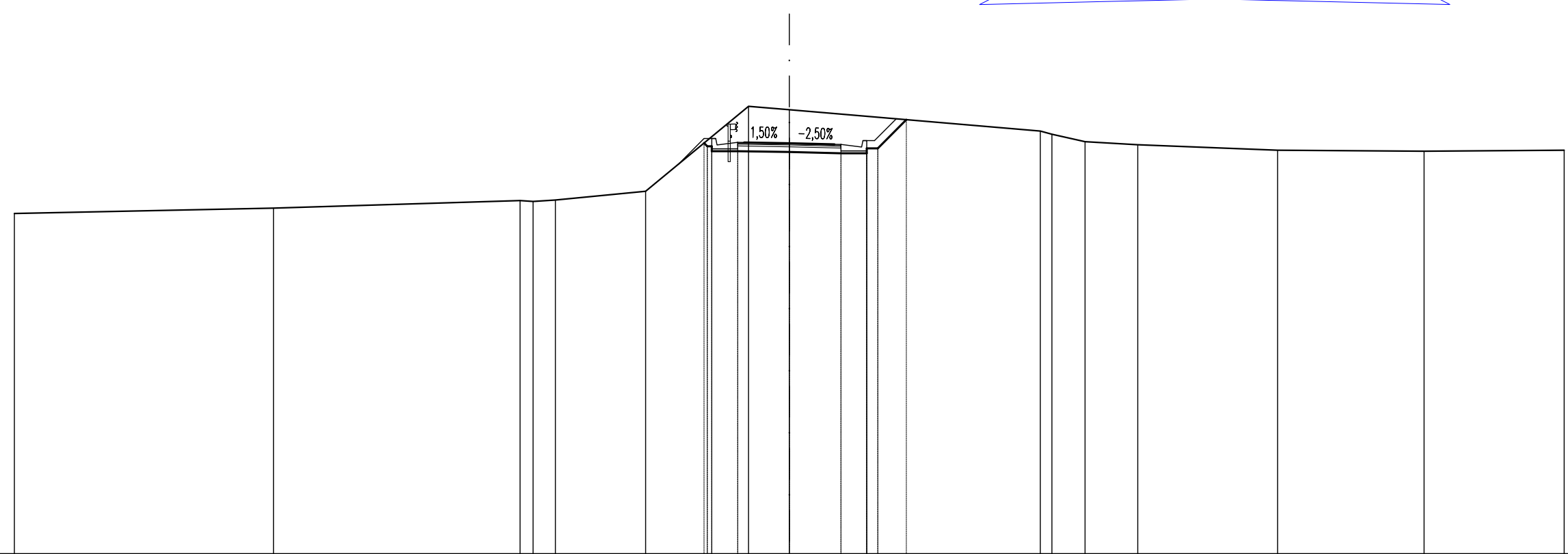
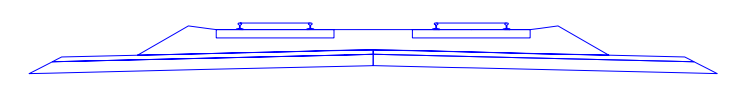
SCALA 1:200

QT.RIF. -7,000

QUOTE TERRENO	6,29	6,32		6,76	6,68	6,74		7,15	8,72	10,14	10,02		9,63	9,60	9,11	8,98		8,60		8,63						
DIST.PARZIALI TERRENO	1,64		16,32	1,19	0,76		3,63	1,80	1,89	2,79		8,97	1,13	1,67	0,50		8,78		8,94							
QUOTE PROGETTO								8,75	8,25	8,25	8,75	9,32	8,86	8,67	8,66	8,67	8,60	8,53	8,72	8,55	8,72	8,82	9,79	9,29	9,29	9,79
DIST.PARZIALI PROGETTO								0,50	0,50	0,50	0,76	1,00	2,00	2,00	1,00	1,10	0,58	0,50	0,50	0,50	0,50	0,50	0,50	0,50	0,50	0,50
QUOTE FINITO								9,16	9,16	9,01	9,00	8,94	8,88	8,87	8,77	9,02	9,02	9,02	9,02	9,02	9,02	9,02	9,02	9,02	9,02	9,02
DIST. PARZIALI FINITO								0,80	1,75	1,75	0,80															
DIST. PROGRESSIVE FINITO								3,30	3,00	2,80	2,00	-1,75	0,00	1,75	2,00	2,85	3,00	3,30								

SCAVI E BONIFICHE	
STERRO	10,160 m ²
FOSSO	0,651 m ²
RILEVATI	
TERRENO VEGETALE	3,202 m
SOVRASTRUTTURA STRADALE	
STRATO DI USURA	4,000 m
STRATO DI BINDER	4,000 m
STRATO DI BASE	4,000 m
STRATO DI FONDAZIONE	0,800 m ²
MANUFATTI	
CANALETTA	0,468 m ²

NVX5
SEZIONE N.: 7
 QT. PROGETTO: 8,897
 DIST.PROG.: 96,825
 DIST.PREC.: 6,967
 DIST.SUCC.: 13,428



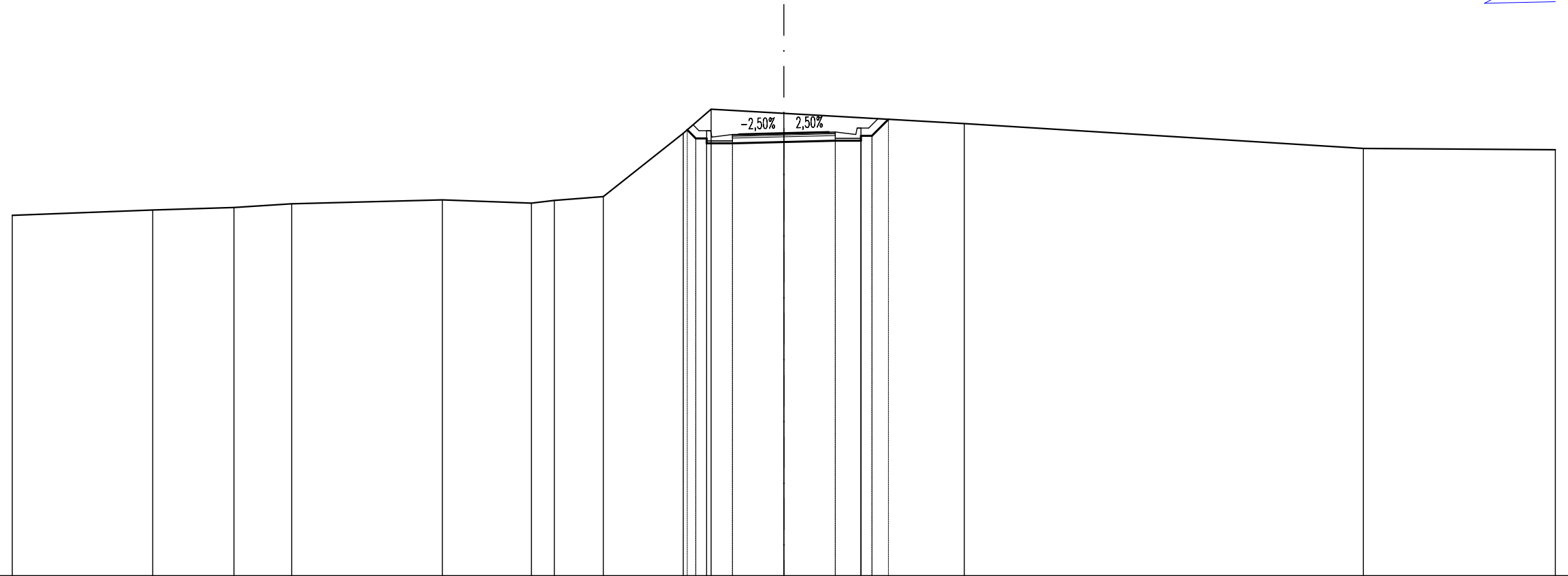
SCALA 1:200

QT.RIF. -7,000

QUOTE TERRENO	6,18		6,39		6,68	6,64	6,70		7,04		10,32	10,19		9,36	9,24	8,95	8,84		8,63		8,59		8,63
DIST.PARZIALI TERRENO		10,03		9,55	0,50	0,86	3,49		3,98	1,58		9,72		1,28	2,04	5,42		5,67		5,43			
QUOTE PROGETTO					7,25	6,75	7,25		8,90	8,78	8,59	8,56	8,51	8,70	8,51	9,75	9,80	9,25	9,25	9,75			
DIST.PARZIALI PROGETTO					0,50	0,50	0,50	2,00	1,00	2,00	2,00	1,00	1,11	0,61	0,50	0,50	0,50	0,50	0,50	0,50			
QUOTE FINITO					9,08	9,08	8,83		9,08	8,83	8,92	8,90	8,85	8,85	9,00	9,00	9,00	9,00	9,00	9,00			
DIST. PARZIALI FINITO					0,80		1,75		1,75		0,80												
DIST. PROGRESSIVE FINITO					3,30	3,00	2,85	2,80	2,80	1,75	0,00	1,75	2,00	2,85	3,00	3,30							

SCAVI E BONIFICHE	
STERRO	7,617 m ²
FOSSO	0,898 m ²
RILEVATI	
TERRENO VEGETALE	1,438 m
SOVRASTRUTTURA STRADALE	
STRATO DI USURA	4,000 m
STRATO DI BINDER	4,000 m
STRATO DI BASE	4,000 m
STRATO DI FONDAZIONE	0,800 m ²
MANUFATTI	
CANALETTA	0,468 m ²

NVX5
 SEZIONE N.: 9
 QT. PROGETTO: 9,210
 DIST.PROG.: 120,000
 DIST.PREC.: 9,748
 DIST.SUCC.: 20,000



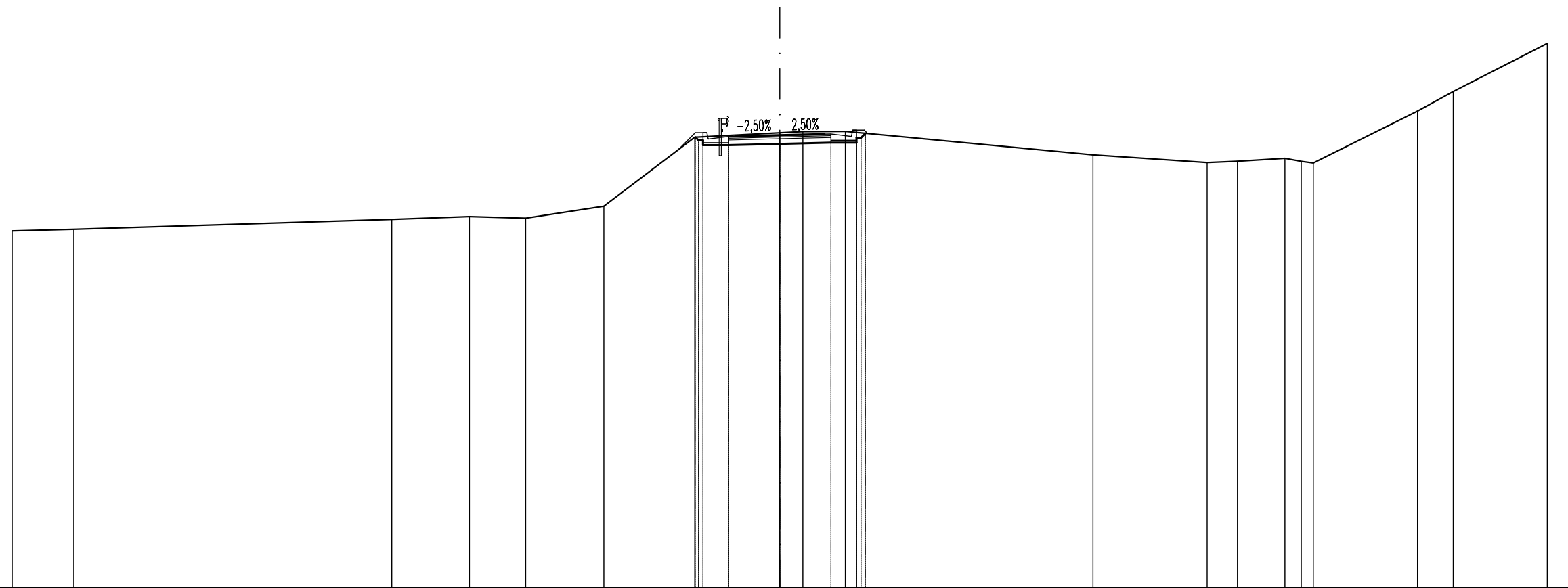
SCALA 1:200

QT.RIF. -8,000

QUOTE TERRENO	6,02	6,23	6,33	6,47		6,62	6,49	6,60	6,75	9,21	10,14	9,98		9,58	8,62	8,57						
DIST.PARZIALI TERRENO		5,46	3,16	2,25	5,86	3,46	0,89	1,90	3,11	1,08	2,83	7,01	15,52	7,47								
QUOTE PROGETTO										8,72	9,01	8,82	8,82	8,87	8,92	9,11	8,92	9,11	9,15	9,22	9,72	
DIST.PARZIALI PROGETTO										0,50	0,50	0,77	1,00	2,00	2,00	1,00	0,64	0,60	0,50	0,50	0,50	0,50
QUOTE FINITO										9,31	9,31	9,06	9,17	9,21	9,25	9,16	9,41	9,41	9,41			
DIST. PARZIALI FINITO										0,80	1,75	1,75	0,80									
DIST. PROGRESSIVE FINITO										3,30	3,00	2,80	2,00	0,00	1,75	2,00	2,85	3,00	3,30			

SCAVI E BONIFICHE	
STERRO	2,569 m ²
FOSSO	0,845 m ²
RILEVATI	
TERRENO VEGETALE	1,740 m
SOVRASTRUTTURA STRADALE	
STRATO DI USURA	4,000 m
STRATO DI BINDER	4,000 m
STRATO DI BASE	4,000 m
STRATO DI FONDAZIONE	0,800 m ²
MANUFATTI	
CANALETTA	0,467 m ²

NVX5
SEZIONE N.: 10
QT. PROGETTO: 9,710
DIST.PROG.: 140,000
DIST.PREC.: 20,000
DIST.SUCC.: 10,031



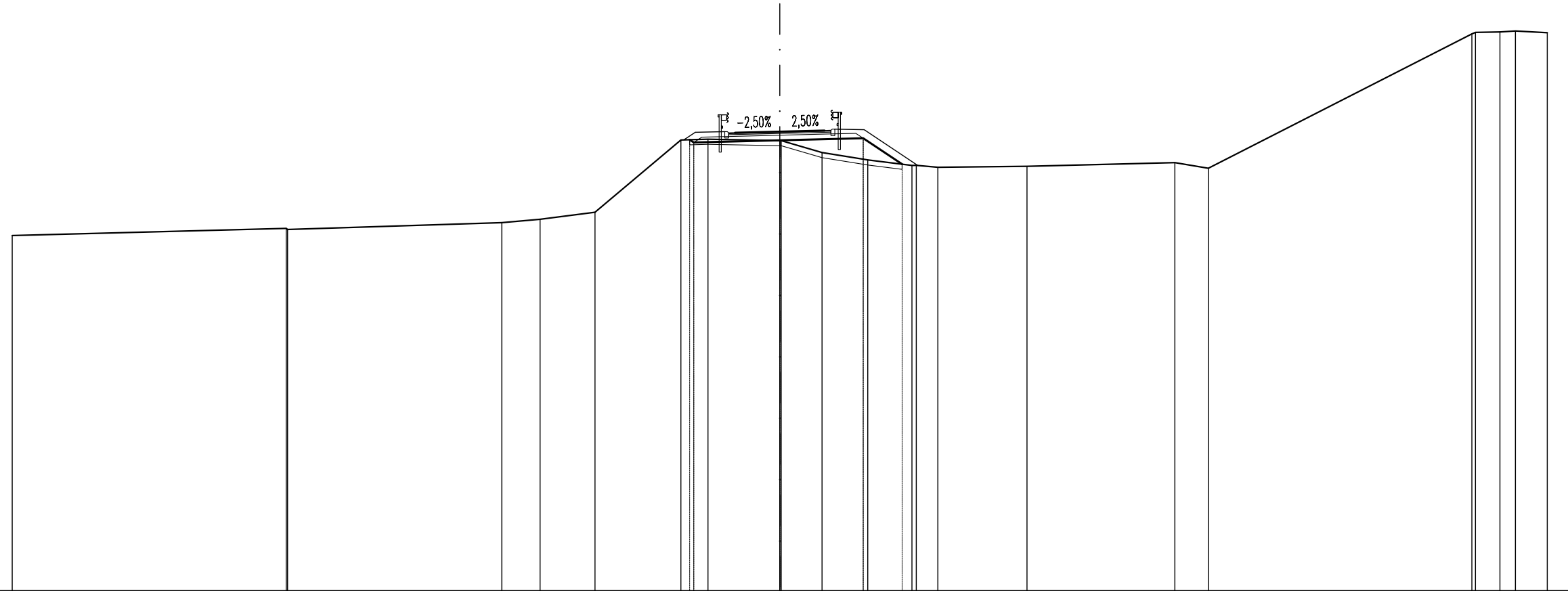
SCALA 1:200

QT.RIF. -8,000

QUOTE TERRENO	5,97	6,03		6,42	6,53	6,46	6,93	9,63	9,80	9,85	9,86		8,94	8,64	8,69	8,81	8,69	8,62	10,65	11,42	13,30
DIST.PARZIALI TERRENO	2,40		12,43	3,04	2,20	3,05	3,55	3,32	0,90	1,66		9,68	4,46	1,19	1,85	0,64		4,08	1,40	3,68	
QUOTE PROGETTO							8,38	9,63	9,37	9,42	9,61	9,42									
DIST.PARZIALI PROGETTO							0,50	1,00	2,00	2,00	1,00	1,08	0,50	0,50	0,50						
QUOTE FINITO							9,81	9,81	9,71	9,75	9,66	9,91									
DIST. PARZIALI FINITO							0,80	1,75	1,75	0,80											
DIST. PROGRESSIVE FINITO							3,30	3,00	0,00	1,75	2,00	2,85	3,00								

SCAVI E BONIFICHE	
STERRO	0,219 m ²
SCOTICO	5,022 m
FOSSO	1,005 m ²
RILEVATI	
RILEVATO	3,566 m ²
TERRENO VEGETALE	5,365 m
SOVRASTRUTTURA STRADALE	
STRATO DI USURA	4,000 m
STRATO DI BINDER	4,000 m
STRATO DI BASE	4,000 m
STRATO DI FONDAZIONE	1,265 m ²

NVX5
SEZIONE N.: 11
QT. PROGETTO: 9,956
DIST.PROG.: 150,031
DIST.PREC.: 10,031
DIST.SUCC.: 9,969



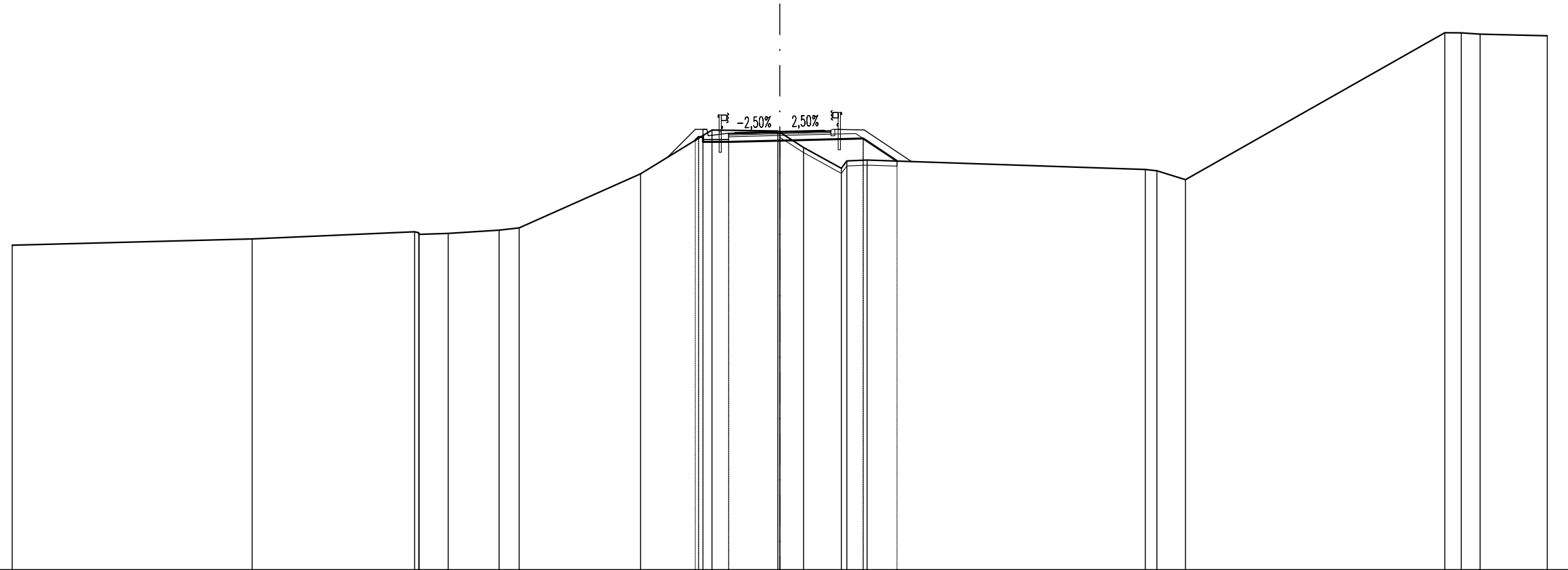
SCALA 1:200

QT.RIF. -8,000

QUOTE TERRENO	5,90	6,18 6,13	6,40	6,53	6,81	9,63	9,66	9,61	9,60	9,14	8,85	8,64 8,64	8,56	8,60	8,75	8,52	13,78 13,84	13,85	13,89	13,82
DIST.PARZIALI TERRENO	10,71	8,38	1,49	2,15	3,36	1,06	2,81	1,60	1,79	1,72	0,84	3,48	5,78	1,31	10,30	0,96	0,61	1,24		
QUOTE PROGETTO						8,89 8,39 8,39 8,89	9,64 9,53	9,62		9,70	8,68	8,57 8,07 8,57								
DIST.PARZIALI PROGETTO						0,50 0,50 0,50	1,23	3,36	3,26	1,52	1,62	0,50 0,50								
QUOTE FINITO							9,93	9,91 9,91	9,96	10,00 10,01	10,03									
DIST. PARZIALI FINITO							1,30	1,75	1,75	1,30										
DIST. PROGRESSIVE FINITO							-3,30	-2,15 -2,00 -1,75	0,00	1,75 2,00 2,15	-3,30									

SCAVI E BONIFICHE	
STERRO	1,332 m ²
SCOTICO	4,090 m
FOSSO	0,768 m ²
RILEVATI	
RILEVATO	3,288 m ²
TERRENO VEGETALE	5,225 m
SOVRASTRUTTURA STRADALE	
STRATO DI USURA	4,000 m
STRATO DI BINDER	4,000 m
STRATO DI BASE	4,000 m
STRATO DI FONDAZIONE	1,024 m ²
MANUFATTI	
CANALETTA	0,234 m ²

NVX5
SEZIONE N.: 12
QT. PROGETTO: 10,126
DIST.PROG.: 160,000
DIST.PREC.: 9,969
DIST.SUCC.: 20,000



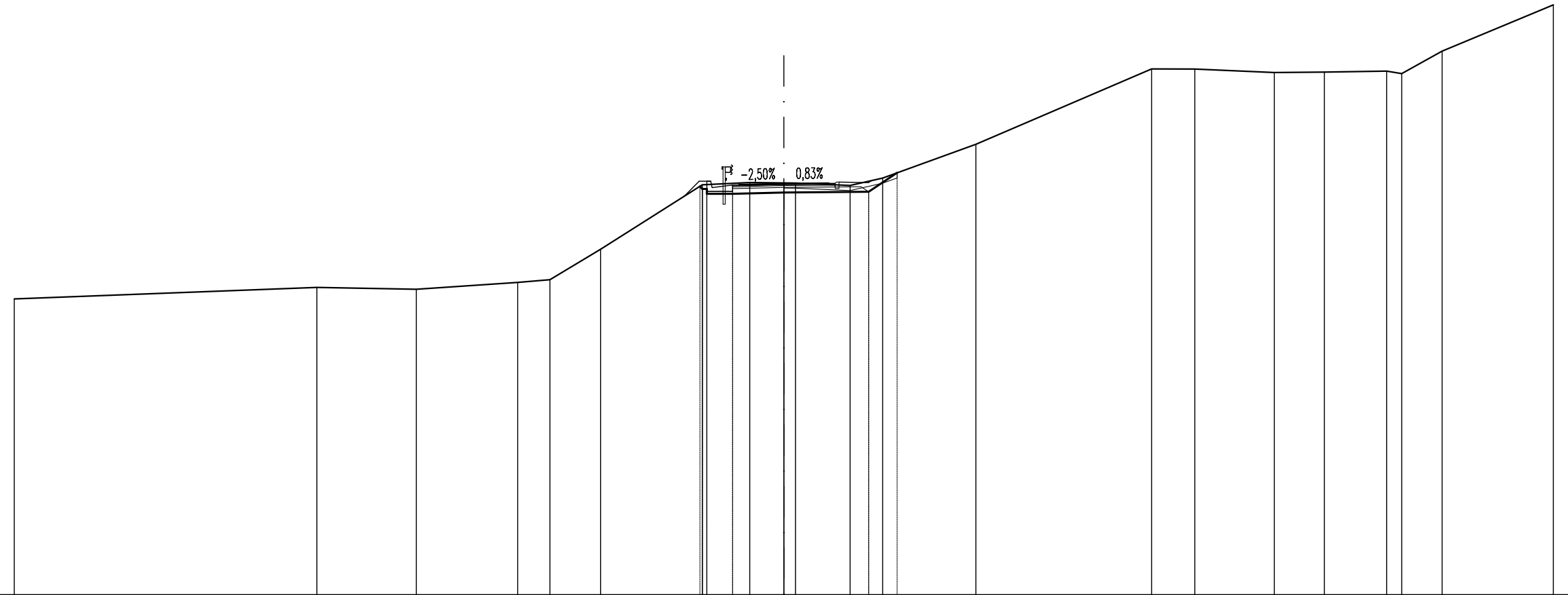
SCALA 1:200

QT.RIF. -7,000

QUOTE TERRENO	5,70	5,95	6,22	6,16	6,12	6,16	6,29	6,38	8,49	10,20	10,16	10,11	9,52	8,71	8,99	9,03	8,66	8,61	8,26	14,00	14,00	13,94	13,88
DIST.PARZIALI TERRENO	9,38	6,35	1,14	1,99	0,79	6,38	4,74	2,79	2,57	0,93	1,48	0,79	10,87	1,12	10,13	0,65	0,73	2,63					
QUOTE PROGETTO									8,52	8,02	8,52	9,80	9,93	9,74	9,93	9,74	9,79	9,87	8,99	8,93	8,43	8,43	8,93
DIST.PARZIALI PROGETTO									0,50	0,50	2,09	1,00	2,00	3,26	1,32	1,57	0,50	0,50					
QUOTE FINITO												10,23	10,23	9,98	10,08	10,13	10,17	10,18	10,20				
DIST. PARZIALI FINITO												0,80	1,75	1,75	1,30								
DIST. PROGRESSIVE FINITO												3,30	3,00	2,85	2,80	1,75	0,00	1,75	2,00	2,15	3,30		

SCAVI E BONIFICHE	
STERRO	2,503 m ²
FOSSO	1,265 m ²
RILEVATI	
RILEVATO	0,065 m ²
TERRENO VEGETALE	2,442 m
SOVRASTRUTTURA STRADALE	
STRATO DI USURA	4,000 m
STRATO DI BINDER	4,000 m
STRATO DI BASE	4,000 m
STRATO DI FONDAZIONE	1,032 m ²
MANUFATTI	
CANALETTA	0,234 m ²

NVX5
SEZIONE N.: 14
QT. PROGETTO: 10,041
DIST.PROG.: 189,811
DIST.PREC.: 9,811
DIST.SUCC.: 10,189



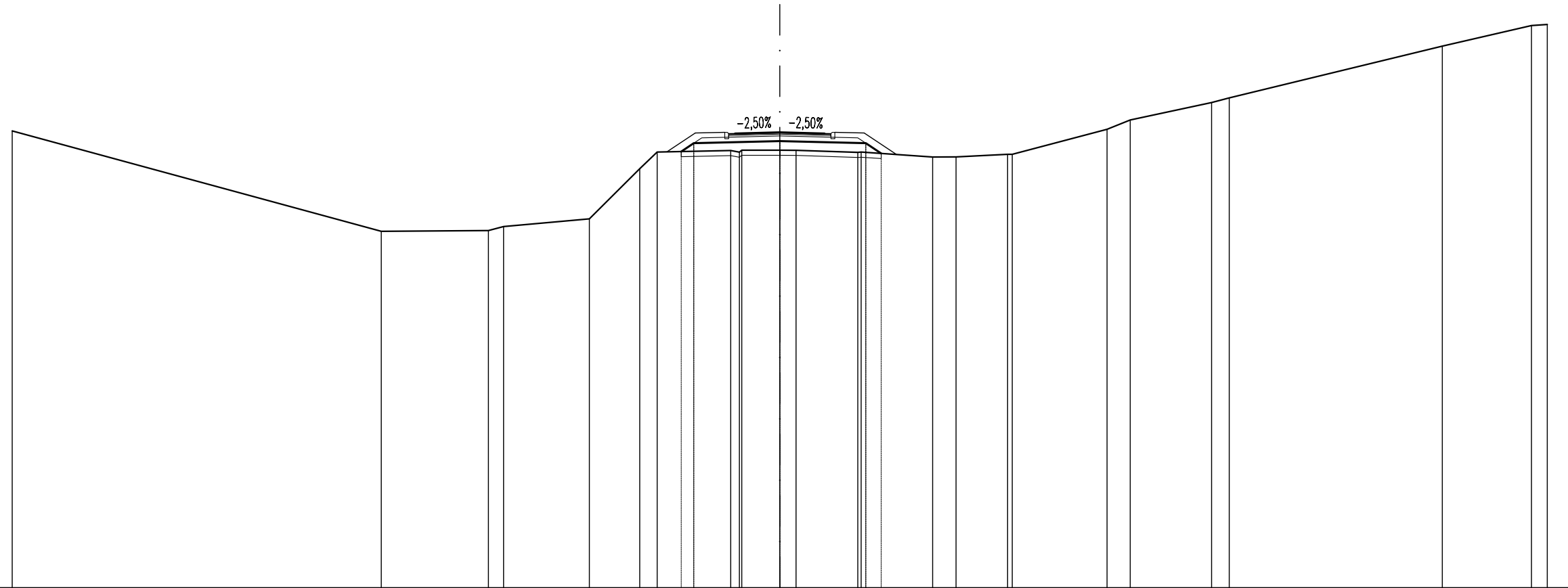
SCALA 1:200

QT.RIF. -6,000

QUOTE TERRENO	5,55	6,00	5,93	6,19	6,30	7,49	10,00	10,09	10,07	9,98	10,26	11,58	14,52	14,51	14,38	14,40	14,44	14,34	15,21	17,02	
DIST.PARZIALI TERRENO		11,79	3,88	3,95	1,28	1,97	3,97	1,85	1,33	2,13	1,27	3,63	6,85	1,69	3,10	1,95	2,43	0,89	1,58	4,34	
QUOTE PROGETTO							8,91	8,41	8,41	8,91	9,94	9,84	9,65	9,84	9,65	9,70	9,73	10,47	10,47	10,47	10,47
DIST.PARZIALI PROGETTO							0,50	0,50	0,50	1,62	1,00	2,00	3,31	1,11	0,50	0,50	0,50	0,50	0,50	0,50	
QUOTE FINITO							10,14	10,14	9,89	10,00	10,04	10,06	10,06	10,11	10,11	10,08					
DIST. PARZIALI FINITO							0,80	1,75	1,75	1,15											
DIST. PROGRESSIVE FINITO							3,30	3,00	2,85	2,80	1,75	0,00	1,75	2,00	2,15	3,30					

SCAVI E BONIFICHE	
SCOTICO	7,813 m
FOSSO	1,087 m ²
RILEVATI	
RILEVATO	4,055 m ²
TERRENO VEGETALE	5,156 m
SOVRASTRUTTURA STRADALE	
STRATO DI USURA	4,000 m
STRATO DI BINDER	4,000 m
STRATO DI BASE	4,000 m
STRATO DI FONDAZIONE	1,282 m ²

NVX5
SEZIONE N.: 15
QT. PROGETTO: 9,820
DIST.PROG.: 200,000
DIST.PREC.: 10,189
DIST.SUCC.: 20,000



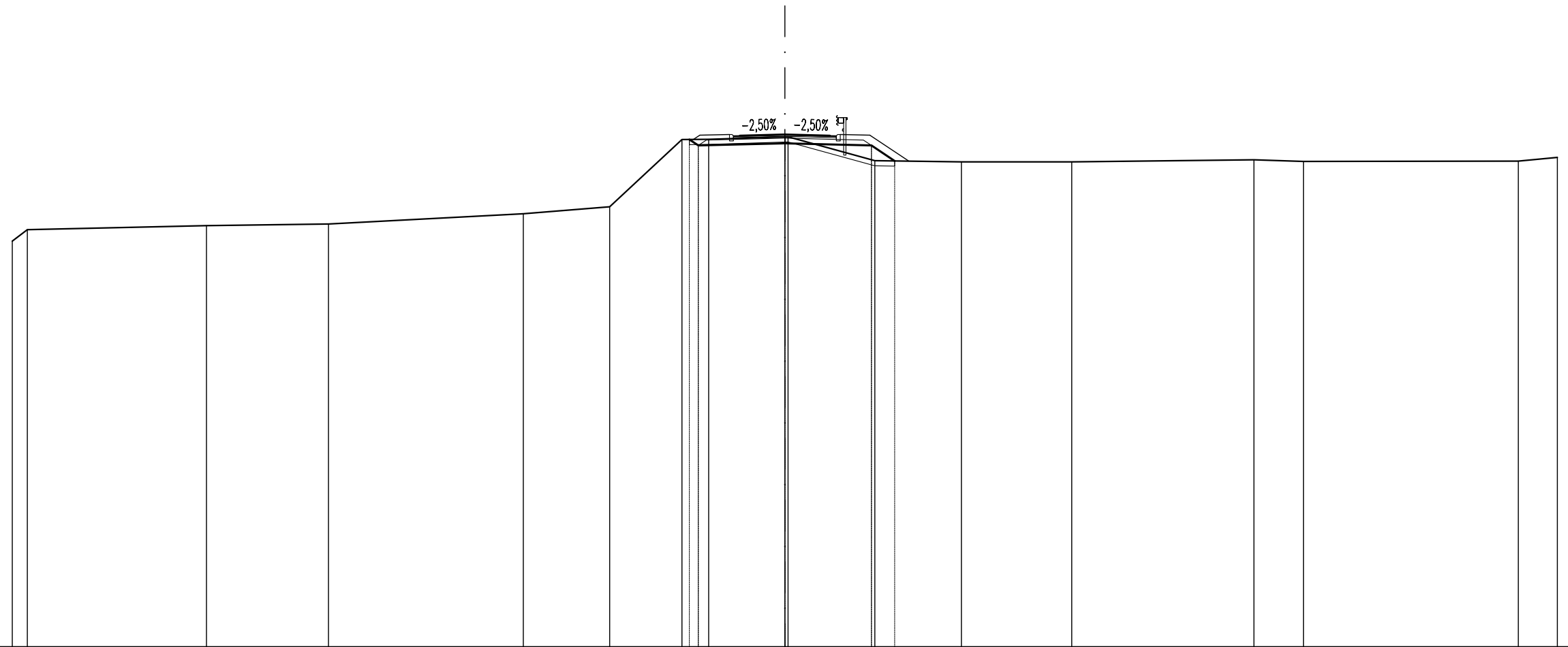
SCALA 1:200

QT.RIF. -8,000

QUOTE TERRENO	9,88	5,95	5,98 6,14	6,44	8,40 9,05	9,11 9,05 9,12	9,12 9,12	9,04 9,05	8,85 8,86	8,96 8,96	9,94 10,30	10,99 11,17	13,19	14,00 14,04
DIST.PARZIALI TERRENO	14,42	4,19	0,58 3,36	1,97	0,68 2,87	1,49 0,64 2,41	2,79	0,91 2,01	3,71	0,91 3,18	0,68 8,33	3,48	0,62 14,04	
QUOTE PROGETTO				9,46 7,96 8,46	9,07 9,40	9,48	9,40 8,99	8,88 8,38 8,88						
DIST.PARZIALI PROGETTO				0,50 0,50	1,56 0,49	3,36	3,36	0,60 1,60	0,50 0,50					
QUOTE FINITO					9,80	9,82 9,77 9,78	9,82	9,78 9,77 9,82						
DIST. PARZIALI FINITO					1,15	1,75	1,75	1,15						
DIST. PROGRESSIVE FINITO					-3,30	-2,15 -2,00 -1,75	0,00	1,75 2,00 2,15	-3,30					

SCAVI E BONIFICHE	
STERRO	1,000 m ²
SCOTICO	3,119 m
FOSSO	1,052 m ²
RILEVATI	
RILEVATO	1,612 m ²
TERRENO VEGETALE	4,424 m
SOVRASTRUTTURA STRADALE	
STRATO DI USURA	4,000 m
STRATO DI BINDER	4,000 m
STRATO DI BASE	4,000 m
STRATO DI FONDAZIONE	1,282 m ²

NVX5
SEZIONE N.: 17
 QT. PROGETTO: 8,912
 DIST.PROG.: 240,000
 DIST.PREC.: 20,000
 DIST.SUCC.: 23,750



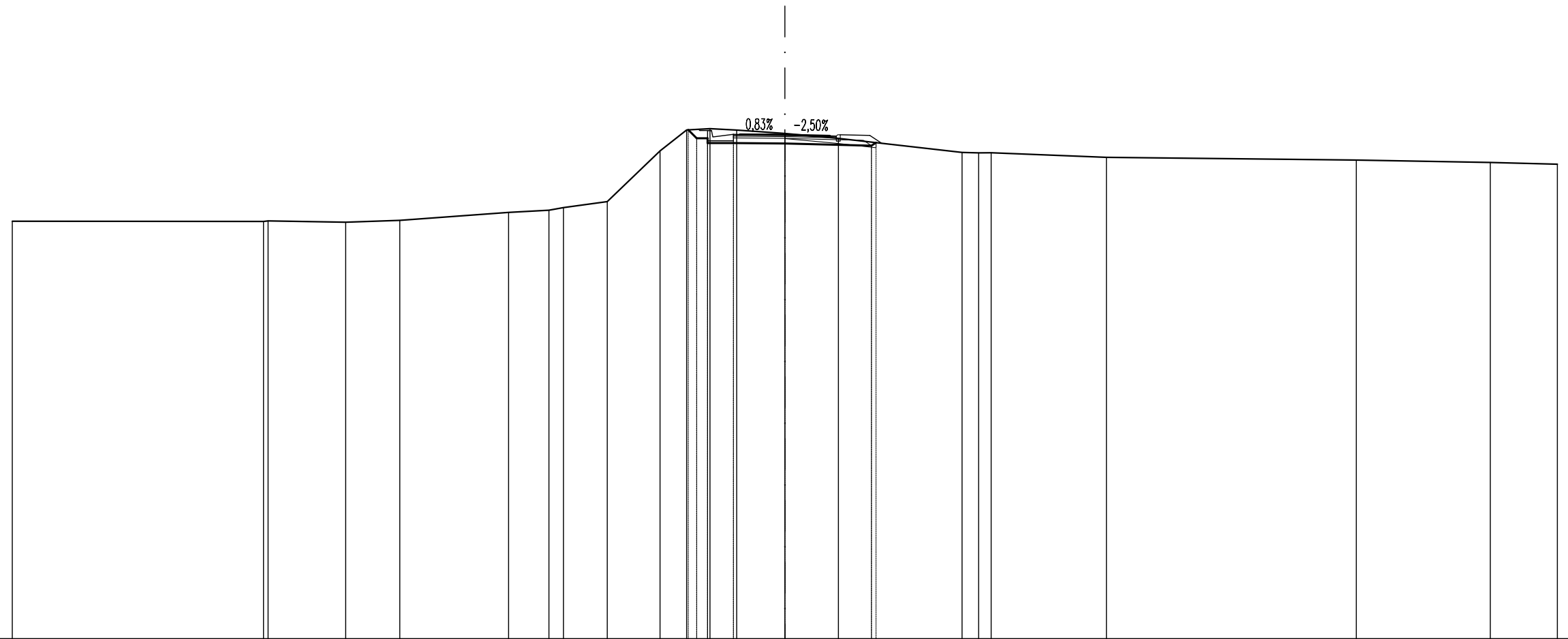
SCALA 1:200

QT.RIF. -11,000

QUOTE TERRENO	4,77	5,22		5,37		5,44		5,83		6,10		8,72	8,73		8,82	8,82		7,90		7,85		7,85		7,93	7,87		7,88	8,02
DIST.PARZIALI TERRENO	0,68		6,96		4,74		7,57		3,36		2,81	1,04		2,96		3,37		3,36		4,29		7,07		1,92		8,35		1,52
QUOTE PROGETTO											8,20	7,70	7,70	8,20	8,72	8,49		8,57		8,49	7,89		7,86	7,36	7,36	7,86		
DIST.PARZIALI PROGETTO											0,50	0,50	0,50	0,84				3,36		3,36	0,90		1,55	0,50	0,50	0,50		
QUOTE FINITO												8,89	8,91	8,86	8,87	8,91		8,87	8,86	8,89								
DIST. PARZIALI FINITO												1,15		1,75	1,75			1,30										
DIST. PROGRESSIVE FINITO												-3,30		-2,15	-2,00	-1,75	0,00		1,75	2,00	2,15							

SCAVI E BONIFICHE	
STERRO	2,592 m ²
FOSSO	0,935 m ²
RILEVATI	
RILEVATO	0,044 m ²
TERRENO VEGETALE	2,071 m
SOVRASTRUTTURA STRADALE	
STRATO DI USURA	4,000 m
STRATO DI BINDER	4,000 m
STRATO DI BASE	4,000 m
STRATO DI FONDAZIONE	1,041 m ²
MANUFATTI	
CANALETTA	0,234 m ²

NVX5
SEZIONE N.: 18
QT. PROGETTO: 8,587
DIST.PROG.: 263,750
DIST.PREC.: 23,750
DIST.SUCC.: 16,250



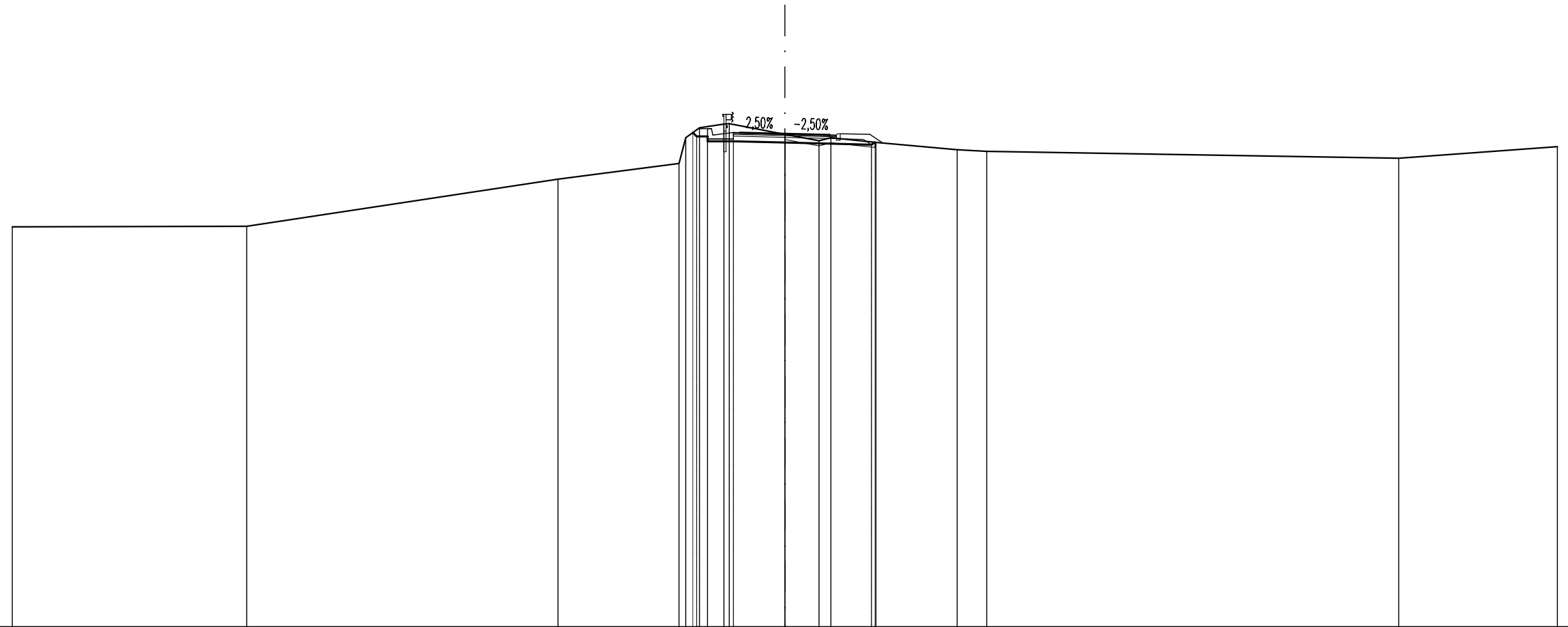
SCALA 1:200

QT.RIF. -11,000

QUOTE TERRENO	5,23	5,22	5,24	5,19	5,26	5,57	5,66	5,76	5,99	7,96	8,78	8,82	8,77	8,64	8,45	7,90	7,88	7,89	7,71	7,60	7,51	7,44		
DIST.PARZIALI TERRENO		9,75	3,01	2,10	4,22	1,57	0,56	1,70	2,05	1,03	0,91	1,04	1,87	2,08	4,80	0,64	0,49	4,48	9,70	5,21	2,60			
QUOTE PROGETTO										8,36	7,86	8,36	8,78	8,45	8,26	8,26	8,25		8,16	8,28	8,14	7,64	7,64	8,14
DIST.PARZIALI PROGETTO										0,50	0,50	0,60	1,00	2,00	3,36	1,22	0,50	0,50						
QUOTE FINITO												8,75	8,75	8,50	8,60	8,59			8,54	8,54	8,59	8,56		
DIST. PARZIALI FINITO												0,80	1,75	1,75	1,15									
DIST. PROGRESSIVE FINITO												3,30	3,00	2,80	2,00	-1,75	0,00		1,75	2,00	2,15	3,30		

SCAVI E BONIFICHE	
STERRO	2,408 m ²
FOSSO	0,803 m ²
RILEVATI	
RILEVATO	0,118 m ²
TERRENO VEGETALE	2,086 m
SOVRASTRUTTURA STRADALE	
STRATO DI USURA	4,000 m
STRATO DI BINDER	4,000 m
STRATO DI BASE	4,000 m
STRATO DI FONDAZIONE	1,041 m ²
MANUFATTI	
CANALETTA	0,234 m ²

NVX5
SEZIONE N.: 21
QT. PROGETTO: 8,151
DIST.PROG.: 320,000
DIST.PREC.: 17,014
DIST.SUCC.: 22,223




SCALA 1:200

QT.RIF. -11,000

QUOTE TERRENO	4,54	4,56	6,39	7,00	8,00	8,38	8,53	8,54	8,13	7,88	8,00	7,82	7,53	7,47	7,20	7,65
DIST.PARZIALI TERRENO		9,10	12,09	4,70	0,53	0,86	2,16	1,33	1,75	3,15	1,15	16,00	6,16			
QUOTE PROGETTO				6,97	6,47	6,97	8,20	7,86	7,86	7,81	7,73	7,82	7,70	7,20	7,20	7,70
DIST.PARZIALI PROGETTO				0,50	0,50	0,75	1,00	2,00	3,36	1,30	0,50	0,50	0,50	0,50		
QUOTE FINITO				8,35	8,35	8,10	8,20	8,19	8,15	8,11	8,10	8,15	8,13			
DIST. PARZIALI FINITO				0,80	1,75	1,75				1,15						
DIST. PROGRESSIVE FINITO				3,30	3,00	2,85	2,80	2,00	1,75	0,00	1,75	2,00	2,15	3,30		

SCAVI E BONIFICHE	
STERRO	3,614 m ²
FOSSO	0,928 m ²
RILEVATI	
RILEVATO	1,111 m ²
TERRENO VEGETALE	5,103 m
SOVRASTRUTTURA STRADALE	
STRATO DI USURA	4,000 m
STRATO DI BINDER	4,000 m
STRATO DI BASE	4,000 m
STRATO DI FONDAZIONE	1,041 m ²
MANUFATTI	
CANALETTA	0,234 m ²

NVX5
 SEZIONE N.: 22
 QT. PROGETTO: 7,979
 DIST.PROG.: 342,223
 DIST.PREC.: 22,223
 DIST.SUCC.: 19,247



SCALA 1:200

QT.RIF. -10,000

QUOTE TERRENO	5,11 5,11 5,14	4,94	4,60 4,61 4,55	5,51	5,87	6,90 7,00 7,42 8,00 8,14 8,38 8,45 8,40 8,39 8,33 8,61 7,73	7,72	7,68 7,74	7,73	7,79	7,78 10,20 7,78	7,78 7,79 7,77	7,83			
DIST.PARZIALI TERRENO	1,95	8,40	0,63 0,83	7,67	4,86	1,94	0,66 1,51	0,72 0,64	5,61	1,28	0,97	4,70	5,55	4,54	3,60	0,94
QUOTE PROGETTO					5,77 5,27 5,27 5,77	5,96	7,84 7,65 7,84 7,65	7,64	7,55 7,73	7,73 7,23 7,23 7,73						
DIST.PARZIALI PROGETTO					0,50 0,50	1,54	1,88	1,00 2,00	3,36	1,02	0,50 0,50					
QUOTE FINITO							8,14 8,14 7,89 7,99	7,93 7,96								
DIST. PARZIALI FINITO							0,80	3,75	1,15							
DIST. PROGRESSIVE FINITO							-3,30 -3,00 -2,85 -2,80 -1,75	0,00	1,75 2,00 2,15	-3,30						

