

COMMITTENTE:



PROGETTAZIONE:



U.O. PROGETTAZIONE INTEGRATA NORD

PROGETTO DEFINITIVO

RADDOPPIO DELLA LINEA GENOVA - VENTIMIGLIA

TRATTA FINALE LIGURE - ANDORA

OPERE PRINCIPALI - SOTTOVIA E SOTTOPASSI

SL01 - Nuovo Sottovia e Viabilità al Km 69+470.95

Album Sezioni trasversali

SCALA:

1:200

COMMESSA LOTTO FASE ENTE TIPO DOC. OPERA/DISCIPLINA Progr. REV.

IV01 00 D 26 W9 SL0100 001 A

Rev.	Descrizione	Redatto	Data	Verificato	Data	Approvato	Data	Autorizzato Data
A	Emissione esecutiva	F. Eusepi	Gen. 2022	L. Stoppini Montesperelli	Gen. 2022	G. Fadda	Gen. 2022	A. Perego Gen 2022

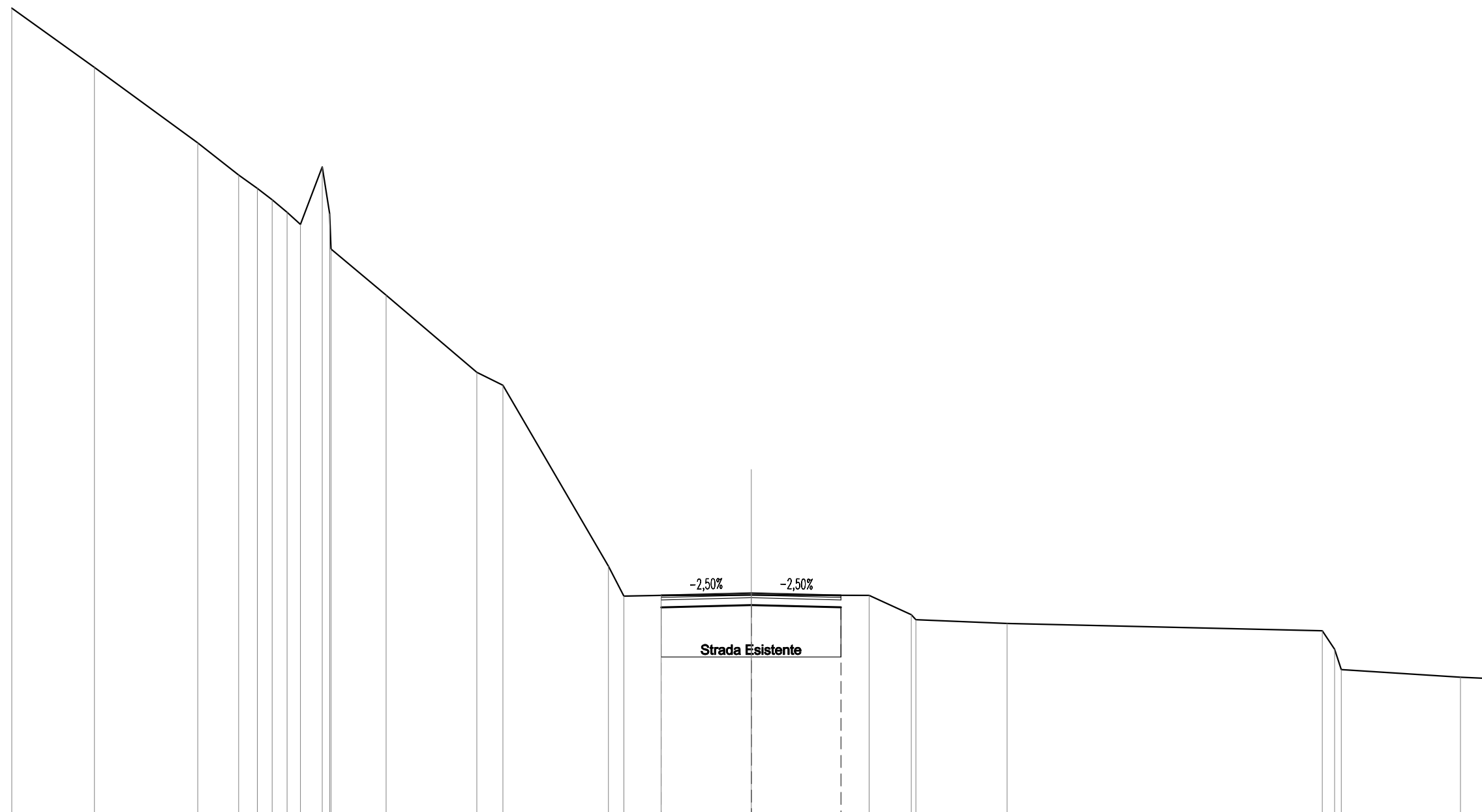


File: IV0100D26W9SL010001A.DWG

n. Elab.:

SCAVI E BONIFICHE	
STERRO	3,265 m <sup>2</sup>
SOVRASTRUTTURA STRADALE	
STRATO DI USURA	7,293 m
STRATO DI BINDER	7,293 m
STRATO DI BASE	7,293 m
STRATO DI FONDAZIONE	2,188 m <sup>2</sup>

SL01  
 SEZIONE N.: 1  
 QT. PROGETTO: 29,058  
 DIST.PROG.: 0,000  
 DIST.SUCC.: 4,544




SCALA 1:200

QT.RIF. 20,000

QUOTE TERRENO	52,77	50,37	47,31	46,00	45,46	45,00	44,49	44,00	46,33	44,43	43,00	41,13	38,00	37,48	30,13	28,92	28,95	28,97	28,95	28,17	27,96	27,81	27,52	26,77	25,94	25,63	25,58
DIST.PARZIALI TERRENO	3,35	4,19	1,66	0,76	0,60	0,61	0,54	0,88	2,24	3,68	1,06	4,28	0,63	1,51	3,66	4,78	1,71	3,70	12,78	0,50	4,84	1,23					
QUOTE PROGETTO															28,47	28,56	28,47										
DIST.PARZIALI PROGETTO															3,66	3,64											
QUOTE FINITO															28,97	28,98	29,06	28,98	28,97								
DIST. PARZIALI FINITO															0,66	3,00	3,00	0,64									
DIST. PROGRESSIVE FINITO															-3,66	-3,00	0,00	-3,00	-3,64								

SCAVI E BONIFICHE	
STERRO	3,131 m <sup>2</sup>
SOVRASTRUTTURA STRADALE	
STRATO DI USURA	7,451 m
STRATO DI BINDER	7,451 m
STRATO DI BASE	7,451 m
STRATO DI FONDAZIONE	2,235 m <sup>2</sup>

SL01  
 SEZIONE N.: 2  
 QT. PROGETTO: 28,979  
 DIST.PROG.: 4,544  
 DIST.PREC.: 4,544  
 DIST.SUCC.: 21,675



SCALA 1:200

QT.RIF. 20,000

QUOTE TERRENO	53,05	49,80	49,00	48,17	47,72	46,00	45,04	43,98	43,97	44,26	43,82	43,68	43,31	42,75	42,00	41,09	38,00	38,47	38,45	33,97	28,84	28,85	28,86	28,84	28,42	27,89	27,50	27,33	25,94	25,84	25,80	25,71	25,26	
DIST.PARZIALI TERRENO	4,30	1,01	1,01	0,62	2,12	1,28	1,17	0,70	0,98	1,12	3,69	2,61	3,35	1,41	3,74	5,06	0,92	9,52	7,29	0,88	1,29	4,40												
QUOTE PROGETTO																	28,39				28,39		28,48		28,39									
DIST.PARZIALI PROGETTO																	3,74				3,71													
QUOTE FINITO																	28,89				28,89		28,98		28,90									
DIST. PARZIALI FINITO																	0,74				3,00		3,00		0,71									
DIST. PROGRESSIVE FINITO																	-3,74				-3,00		0,00		-3,00		-3,71							

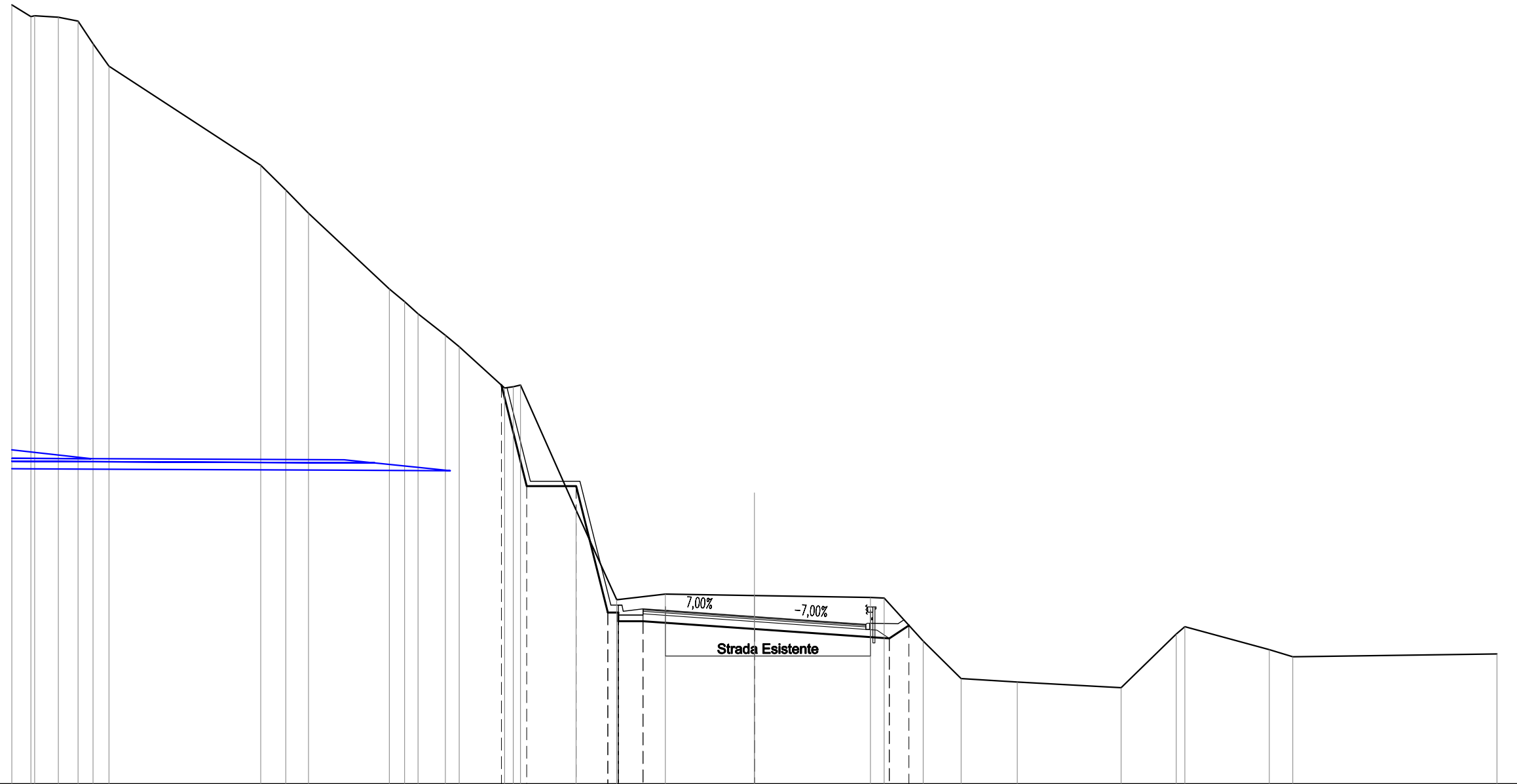






SCAVI E BONIFICHE	
STERRO	20,662 m <sup>2</sup>
RILEVATI	
RILEVATO	0,477 m <sup>2</sup>
TERRENO VEGETALE	12,790 m
SOVRASTRUTTURA STRADALE	
STRATO DI USURA	9,000 m
STRATO DI BINDER	9,000 m
STRATO DI BASE	9,000 m
STRATO DI FONDAZIONE	2,910 m <sup>2</sup>
MANUFATTI	
CANALETTA	0,234 m <sup>2</sup>

SL01  
 SEZIONE N.: 6  
 QT. PROGETTO: 26,766  
 DIST.PROG.: 89,924  
 DIST.PREC.: 27,377  
 DIST.SUCC.: 35,730



SCALA 1:200

QT.RIF. 20,000

QUOTE TERRENO	51,48	51,00	51,04	50,98	50,82	49,90	49,00	45,00	44,00	43,06	40,00	39,49	39,00	38,13	37,67	36,00	36,05	36,12	31,07	27,45	27,67	27,62	27,54	27,52	25,78	24,27	24,13	23,90	26,07	26,36	25,43	25,15	25,26			
DIST.PARZIALI TERRENO	0,77	0,95	0,80	0,61	0,64	6,13	1,01	0,92	3,27	0,62	0,54	1,11	0,56	1,83	1,02	2,00	1,28	2,24	1,64	1,97	3,60	4,69	0,55	1,58	1,53	2,27	4,20	2,22	3,41	0,95	8,25					
QUOTE PROGETTO															36,12	32,04	32,04	26,93	26,58	26,93	26,58	26,27			25,88	26,41										
DIST.PARZIALI PROGETTO															1,02	2,00	1,28	1,00	4,50	5,45	0,79															
QUOTE FINITO																		27,23	27,23	27,23	26,98	27,08	27,01	26,77			26,52	26,45	26,48							
DIST. PARZIALI FINITO																		0,80	3,50	3,50	1,00	1,30														
DIST. PROGRESSIVE FINITO																		-5,60	-5,50	-5,35	-5,30	-4,50	-3,50	0,00			-3,50	4,50	4,65	5,80						















