

COMMITTENTE:



PROGETTAZIONE:



U.O. PROGETTAZIONE INTEGRATA NORD

PROGETTO DEFINITIVO

RADDOPPIO DELLA LINEA GENOVA - VENTIMIGLIA

TRATTA FINALE LIGURE - ANDORA

OPERE PRINCIPALI - SOTTOVIA E SOTTOPASSI

SL11 - Nuovo Sottovia e Viabilità al Km 85+382.16
Album Sezioni trasversali

SCALA:

1:200

COMMESSA LOTTO FASE ENTE TIPO DOC. OPERA/DISCIPLINA Progr. REV.

IV01 00 D 26 W9 SL1100 001 A

Rev.	Descrizione	Redatto	Data	Verificato	Data	Approvato	Data	Autorizzato Data
A	Emissione esecutiva	F. Eusepi	Gen. 2022	L. Stoppini Montesperelli	Gen. 2022	G. Fadda	Gen. 2022	A. Perego Gen 2022

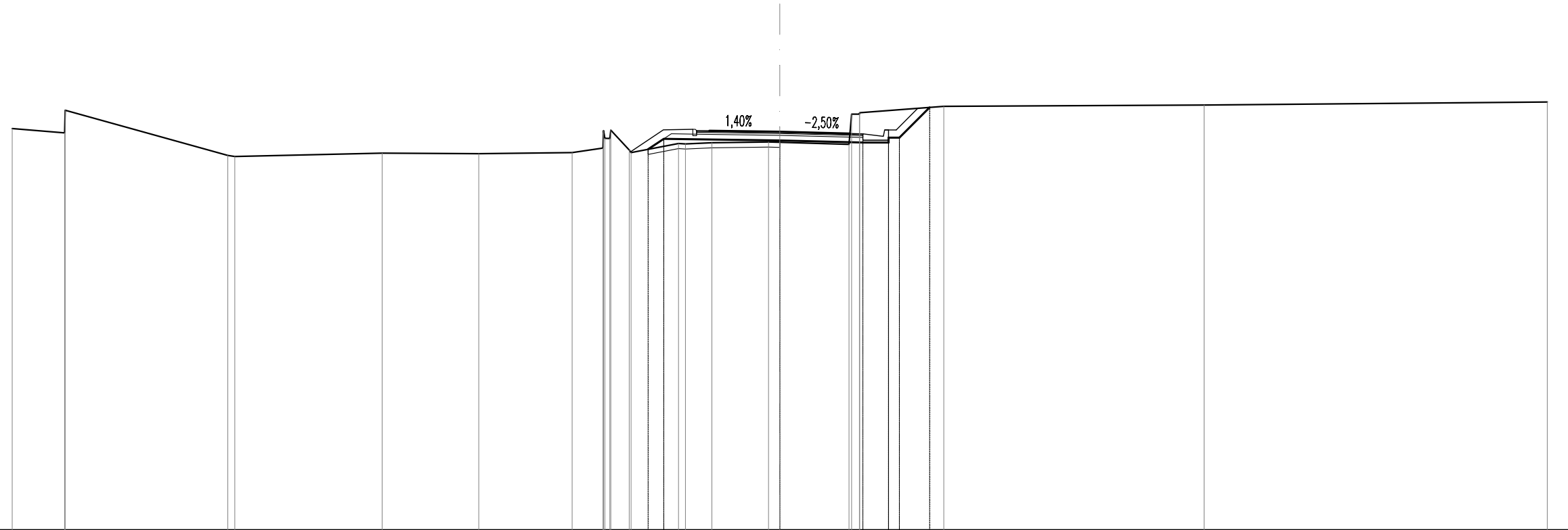



File: IV0100D26W9SL110001A.DWG

n. Elab.:

SCAVI E BONIFICHE	
STERRO	2,864 m ²
SCOTICO	5,146 m
RILEVATI	
RILEVATO	1,926 m ²
TERRENO VEGETALE	4,192 m
SOVRASTRUTTURA STRADALE	
STRATO DI USURA	6,500 m
STRATO DI BINDER	6,500 m
STRATO DI BASE	6,500 m
STRATO DI FONDAZIONE	1,527 m ²
MANUFATTI	
CANALETTA	0,234 m ²

SL11
SEZIONE N.: 2
 QT. PROGETTO: 17,571
 DIST.PROG.: 25,220
 DIST.PREC.: 25,220
 DIST.SUCC.: 22,770



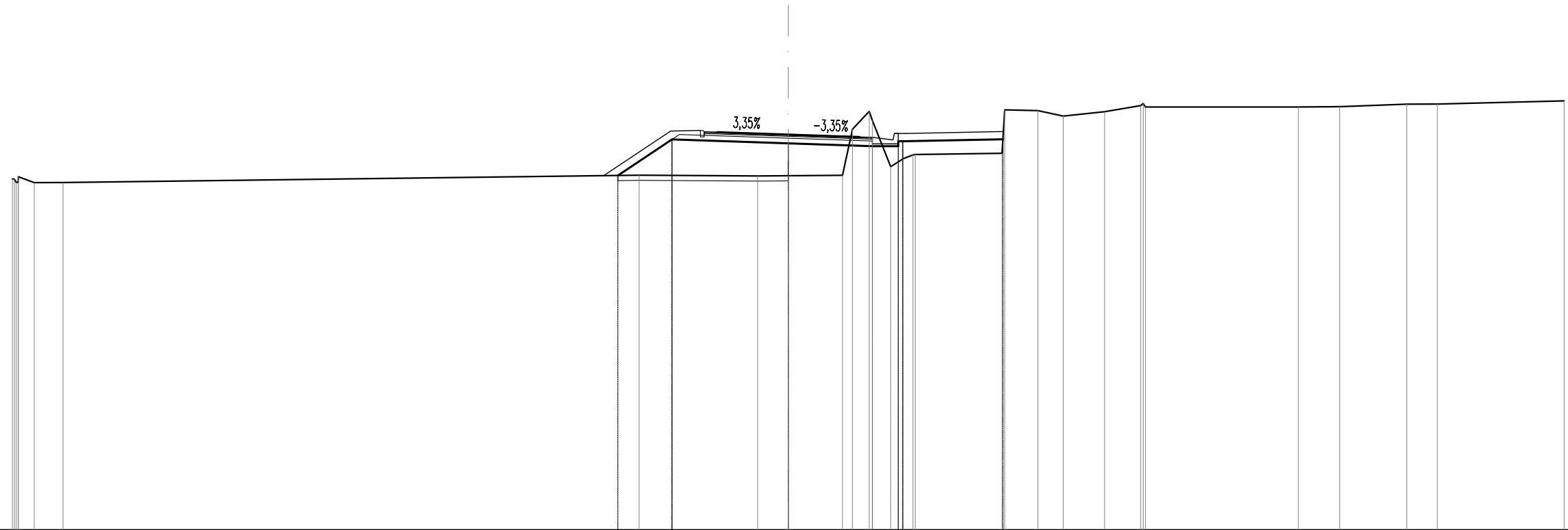
SCALA 1:200

QT.RIF. 2,000

QUOTE TERRENO	17,70	17,53 18,41	16,65 16,60	16,74	16,71	16,75	16,83 17,62	17,32 17,31	17,63 16,86	16,76 17,11 17,09 17,14	17,17 17,16	17,08 18,26 18,32	18,56	18,61	13,42	18,74
DIST.PARZIALI TERRENO	2,05	6,36	5,76	3,78	3,65	1,21	0,72	1,85	1,04	2,21	2,70	3,29	10,17			
QUOTE PROGETTO								16,89 17,29			17,23	17,15 17,15 17,34 17,34	18,52			
DIST.PARZIALI PROGETTO								0,61	4,53		3,25	1,00	1,18			
QUOTE FINITO								17,64	17,67 17,62 17,61		17,57	17,50 17,49 17,39 17,64 17,64				
DIST. PARZIALI FINITO								1,15	0,50	2,75	2,75	0,50 0,80				
DIST. PROGRESSIVE FINITO								-4,55	-3,40 -3,25 -2,75		0,00	-2,75 -3,25	4,05 4,10 4,25 4,55			

SCAVI E BONIFICHE	
STERRO	1,015 m ²
SCOTICO	6,586 m
RILEVATI	
RILEVATO	13,950 m ²
TERRENO VEGETALE	8,326 m
SOVRASTRUTTURA STRADALE	
STRATO DI USURA	6,500 m
STRATO DI BINDER	6,500 m
STRATO DI BASE	6,500 m
STRATO DI FONDAZIONE	1,521 m ²
MANUFATTI	
CANALETTA	0,234 m ²

SL11
SEZIONE N.: 3
QT. PROGETTO: 17,304
DIST.PROG.: 47,990
DIST.PREC.: 22,770
DIST.SUCC.: 12,010



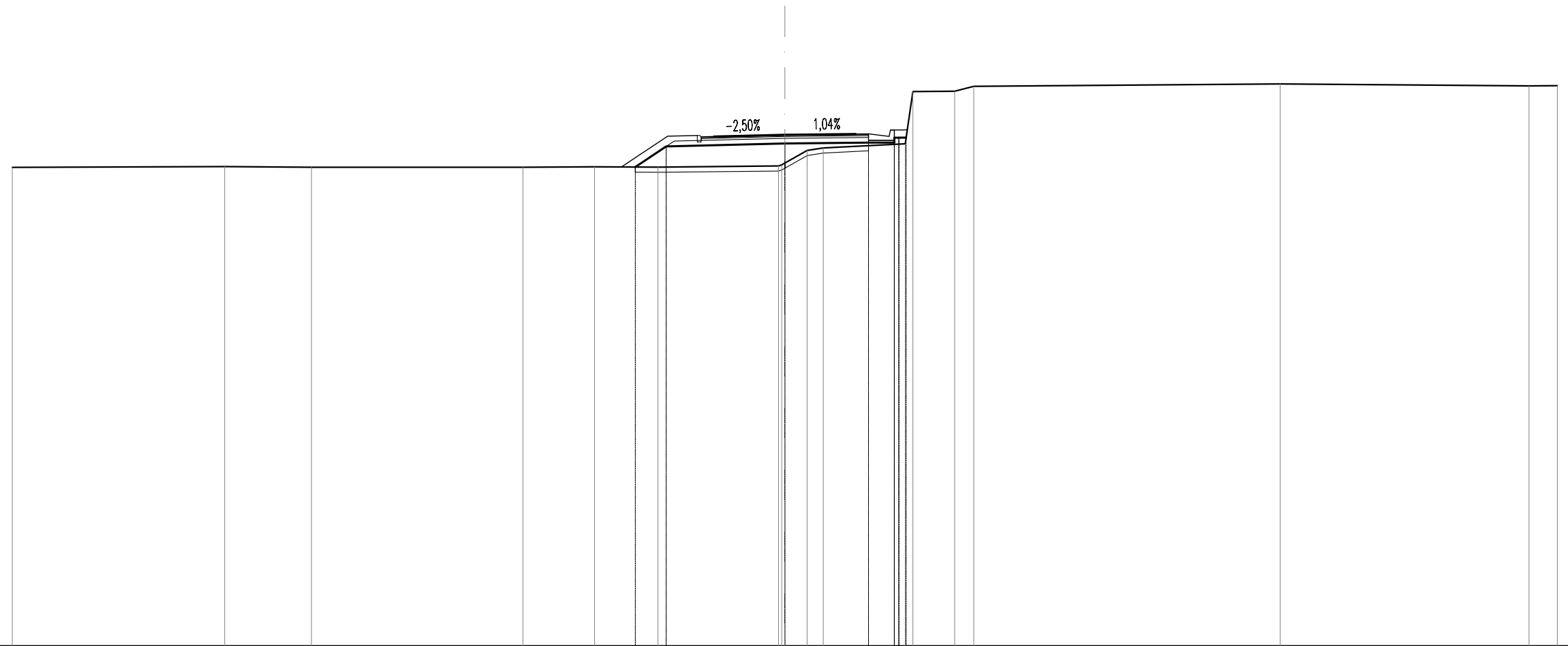
SCALA 1:200

QT.RIF. 2,000

QUOTE TERRENO	15,58 15,59 15,45 15,67 15,45		15,73		15,70	15,71	15,73 17,51 16,20 17,85 16,06 16,37 16,51 16,53	16,58 18,26 18,23 18,02 18,19 18,42 18,50 18,37	18,37	18,38	18,48	18,48		18,61
DIST.PARZIALI TERRENO	0,62 1,11	22,28		4,58	1,18	2,10	0,65 0,71 0,48	3,35	1,28 0,88 1,60 1,40	5,91	1,60	2,59	1,18	4,91
QUOTE PROGETTO			15,72	17,11		16,96	16,85 16,85 17,04 17,04	17,12						
DIST.PARZIALI PROGETTO			2,09	4,50		3,25	1,00	3,87						
QUOTE FINITO				17,44 17,46 17,41 17,40		17,30	17,21 17,19 17,09 17,34 17,34							
DIST. PARZIALI FINITO				1,15 0,50 2,75		2,75	0,50 0,80							
DIST. PROGRESSIVE FINITO				-4,55 -3,40 -3,25 -2,75		0,00	-2,75 -3,25 4,05 4,10 4,25 4,55							

SCAVI E BONIFICHE	
SCOTICO	9,057 m
RILEVATI	
RILEVATO	7,204 m ²
TERRENO VEGETALE	3,810 m
SOVRASTRUTTURA STRADALE	
STRATO DI USURA	6,500 m
STRATO DI BINDER	6,500 m
STRATO DI BASE	6,500 m
STRATO DI FONDAZIONE	1,541 m ²
MANUFATTI	
CANALETTA	0,234 m ²

SL11
SEZIONE N.: 6
 QT. PROGETTO: 16,855
 DIST.PROG.: 82,479
 DIST.PREC.: 11,718
 DIST.SUCC.: 9,679



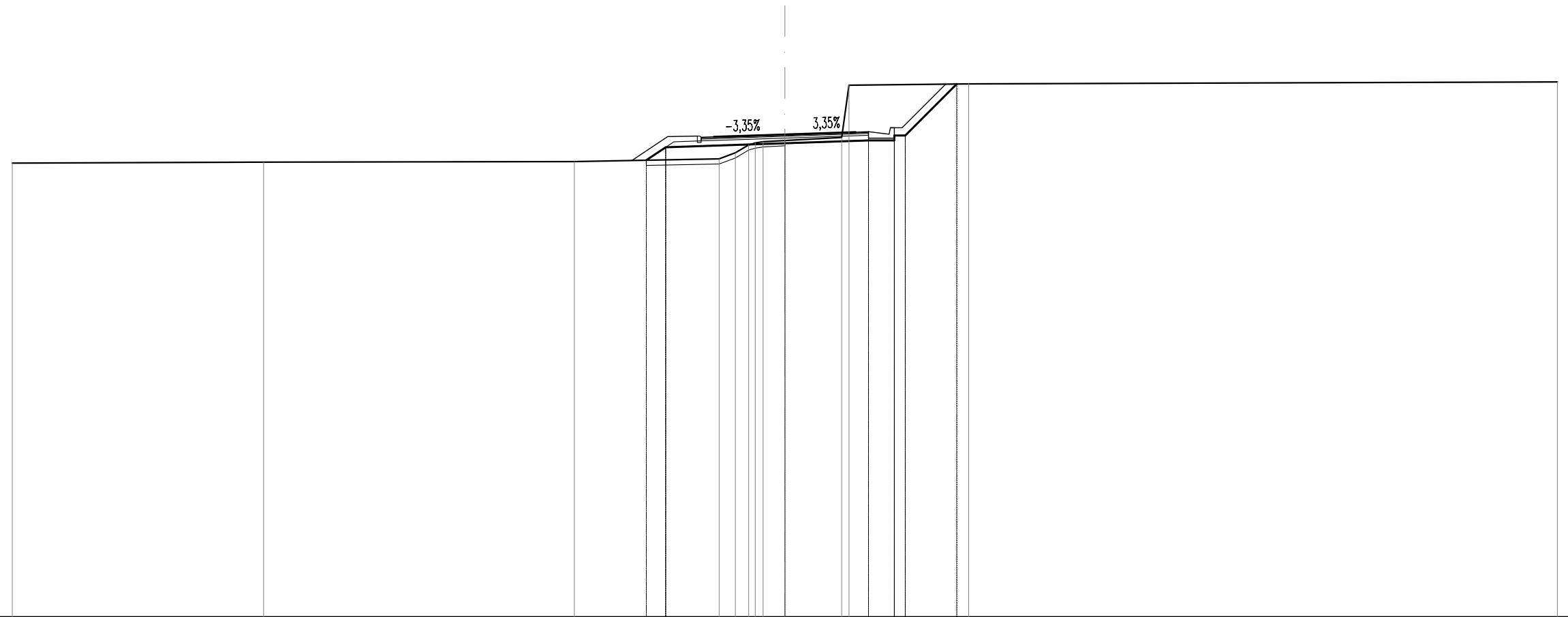
SCALA 1:200

QT.RIF. -3,000

QUOTE TERRENO	15,59	15,62	15,59	15,59	15,61	15,60	15,64	15,69	15,75	16,24	16,34	16,50	18,53	18,54	18,73	18,83	18,75	18,76
DIST.PARZIALI TERRENO	8,25	3,37	8,21	2,78	2,47	4,68	0,86	0,63	3,18	1,62	0,74	11,90	9,66	1,10				
QUOTE PROGETTO						15,60	16,40	16,52	16,55	16,55	16,74	16,74						
DIST.PARZIALI PROGETTO						1,20	4,61	3,25	1,00									
QUOTE FINITO						16,80	16,82	16,77	16,79	16,86	16,88	16,89	16,79	17,04	17,04			
DIST. PARZIALI FINITO						1,15	0,50	2,75	2,75	0,50	0,80							
DIST. PROGRESSIVE FINITO						-4,55	-3,40	-3,25	-2,75	0,00	-2,75	-3,25	4,05	4,10	4,25	4,55		

SCAVI E BONIFICHE	
STERRO	7,327 m ²
SCOTICO	4,044 m
RILEVATI	
RILEVATO	2,547 m ²
TERRENO VEGETALE	5,515 m
SOVRASTRUTTURA STRADALE	
STRATO DI USURA	6,500 m
STRATO DI BINDER	6,500 m
STRATO DI BASE	6,500 m
STRATO DI FONDAZIONE	1,544 m ²
MANUFATTI	
CANALETTA	0,234 m ²

SL11
SEZIONE N.: 7
QT. PROGETTO: 16,729
DIST.PROG.: 92,157
DIST.PREC.: 9,679
DIST.SUCC.: 9,679



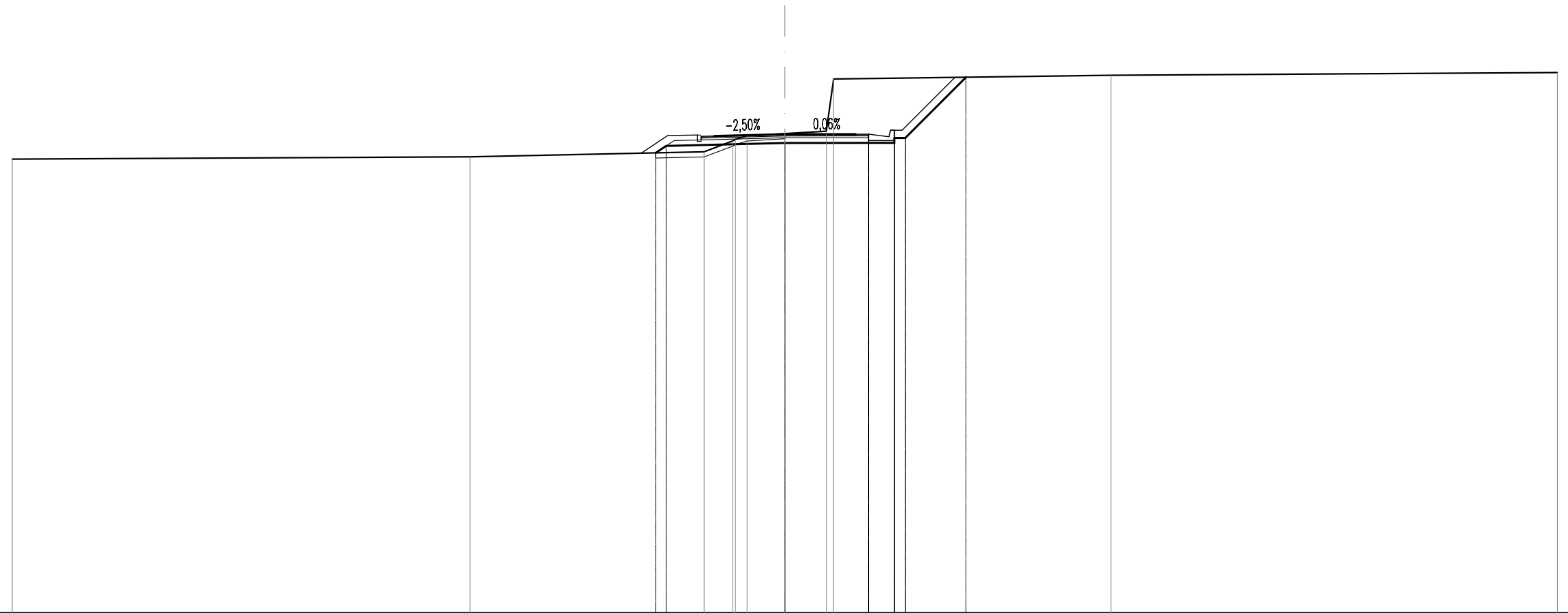
SCALA 1:200

QT.RIF. -2,000

QUOTE TERRENO	15,62	15,66	15,68	15,73	15,78	16,02	16,33	16,40	16,45	16,49	16,61	16,64	16,69	18,77
DIST.PARZIALI TERRENO		9,76	12,07	5,62	0,63	0,62	0,85	2,20	4,65	22,86				
QUOTE PROGETTO				15,73	16,23			16,39			16,50	16,50	16,69	16,69
DIST.PARZIALI PROGETTO				0,75	4,63			3,25	1,00	2,00				
QUOTE FINITO				16,65	16,67	16,62	16,64	16,73			16,82	16,84	16,74	16,99
DIST. PARZIALI FINITO				1,15	0,50	2,75	2,75	0,50	0,80					
DIST. PROGRESSIVE FINITO				-4,55	-3,40	-3,25	-2,75	0,00	-2,75	-3,25	4,05	4,10	4,25	4,55

SCAVI E BONIFICHE	
STERRO	11,345 m ²
SCOTICO	2,631 m
RILEVATI	
RILEVATO	1,122 m ²
TERRENO VEGETALE	5,588 m
SOVRASTRUTTURA STRADALE	
STRATO DI USURA	6,500 m
STRATO DI BINDER	6,500 m
STRATO DI BASE	6,500 m
STRATO DI FONDAZIONE	1,541 m ²
MANUFATTI	
CANALETTA	0,234 m ²

SL11
SEZIONE N.: 8
QT. PROGETTO: 16,604
DIST.PROG.: 101,836
DIST.PREC.: 9,679
DIST.SUCC.: 8,454



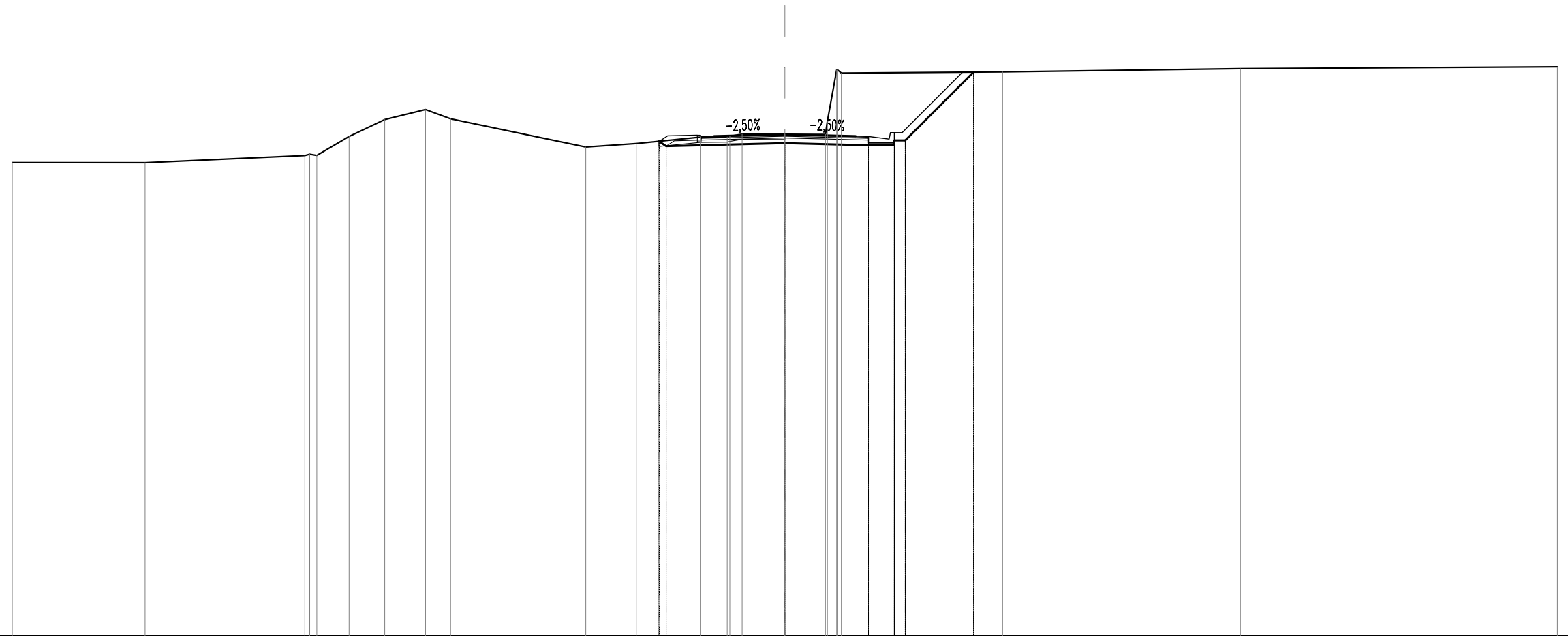
SCALA 1:200

QT.RIF. -2,000

QUOTE TERRENO	15,64	15,72	15,92	16,34	16,40	16,54	16,63	16,72	18,75	18,89	19,00
DIST.PARZIALI TERRENO	17,78	9,09	1,11	1,47	1,61	10,77	17,34				
QUOTE PROGETTO			15,88	16,15	16,26	16,27	16,27	16,46	18,82		
DIST.PARZIALI PROGETTO			4,61	3,25	1,00	2,36					
QUOTE FINITO			16,55	16,57	16,52	16,53	16,60	16,61	16,61	16,51	16,76
DIST. PARZIALI FINITO			1,15	0,50	2,75	2,75	0,50	0,80			
DIST. PROGRESSIVE FINITO			-4,55	-3,40	-3,25	-2,75	0,00	-2,75	-3,25	4,05	4,10

SCAVI E BONIFICHE	
STERRO	13,689 m ²
RILEVATI	
RILEVATO	0,026 m ²
TERRENO VEGETALE	5,148 m
SOVRASTRUTTURA STRADALE	
STRATO DI USURA	6,500 m
STRATO DI BINDER	6,500 m
STRATO DI BASE	6,500 m
STRATO DI FONDAZIONE	1,541 m ²
MANUFATTI	
CANALETTA	0,234 m ²

SL11
 SEZIONE N.: 9
 QT. PROGETTO: 16,494
 DIST.PROG.: 110,290
 DIST.PREC.: 8,454



SCALA 1:200

QT.RIF. -3,000

QUOTE TERRENO	15,40	15,39	15,67	15,72	15,68	16,41	17,07	17,46	17,10	16,00	16,14	16,39	16,39	16,42	16,50	16,49	16,49	17,01	18,99	18,99	18,87	18,92	19,05	19,12
DIST.PARZIALI TERRENO	5,16	6,20	1,28	1,38	1,59	0,97	5,25	1,96	2,49	1,05	1,66	1,58	6,26	9,24	12,31									
QUOTE PROGETTO			16,23	16,04									16,15					16,07	16,07	16,26	16,26	18,91		
DIST.PARZIALI PROGETTO				4,61								3,25	1,00	2,65										
QUOTE FINITO			16,44	16,46	16,41	16,42						16,49		16,42	16,41	16,31	16,56	16,56	16,56	16,56				
DIST. PARZIALI FINITO			1,15	0,50	2,75	2,75						0,50	0,80	4,05	4,10	4,25	4,55							
DIST. PROGRESSIVE FINITO			-4,55	-3,40	-3,25	-2,75						0,00		-2,75	-3,25	4,05	4,10	4,25	4,55					