



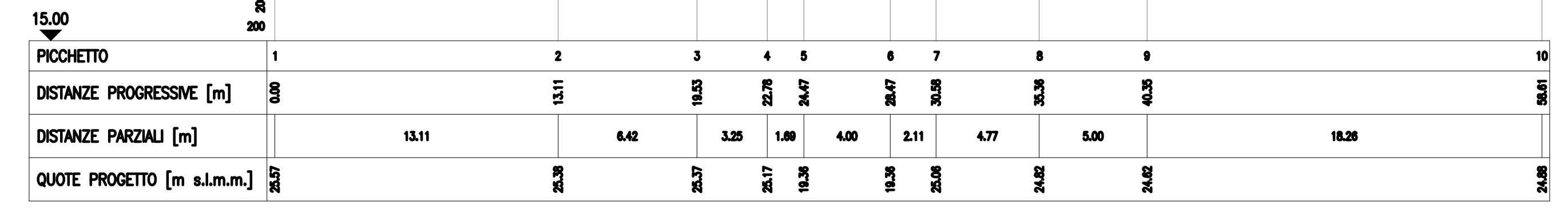
SEZIONE 216




SEZIONE 210



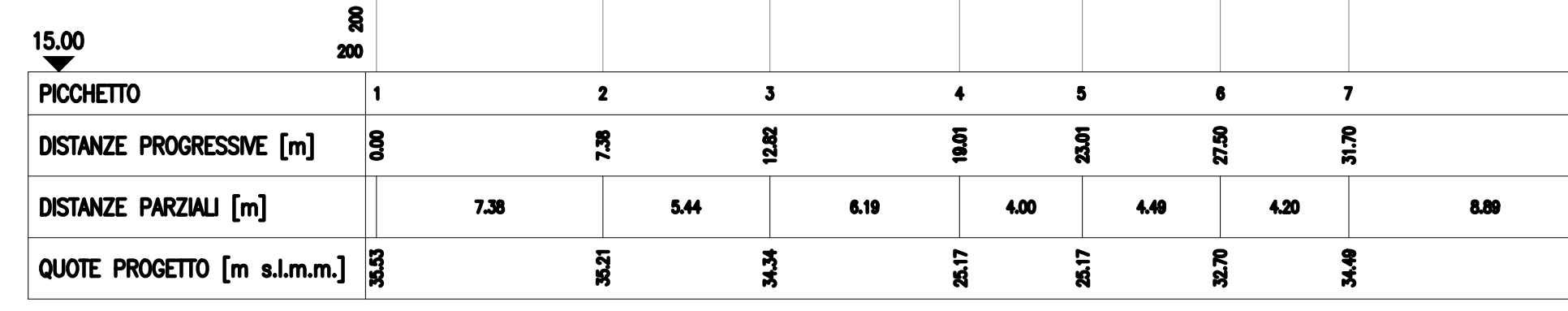
SEZIONE 100.4




SEZIONE 207



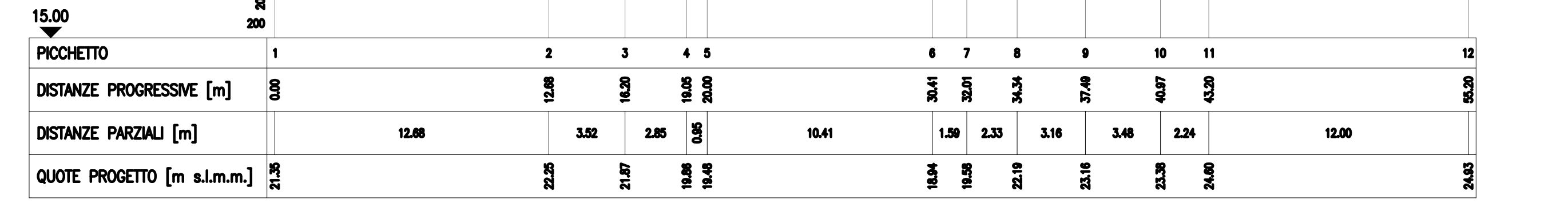
SEZIONE 197




SEZIONE 76



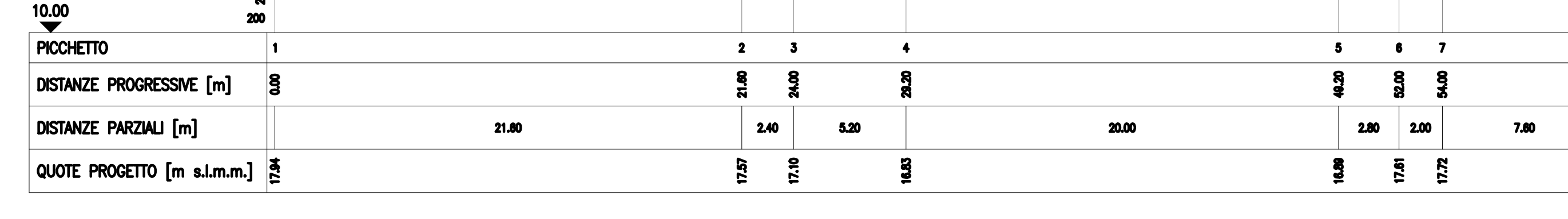
SEZIONE 66



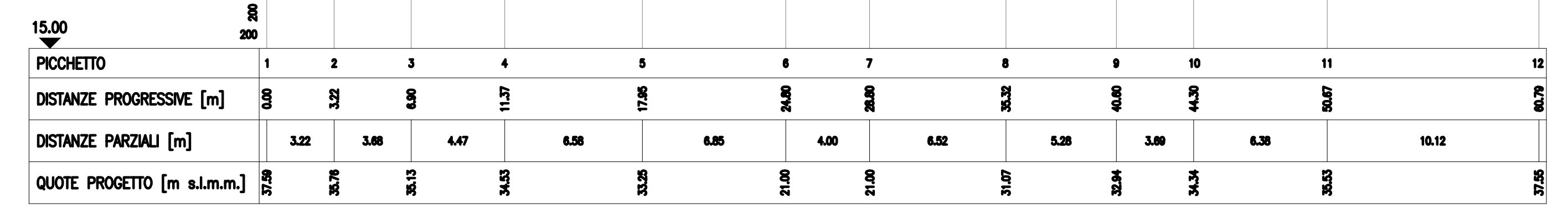
SEZIONE 51



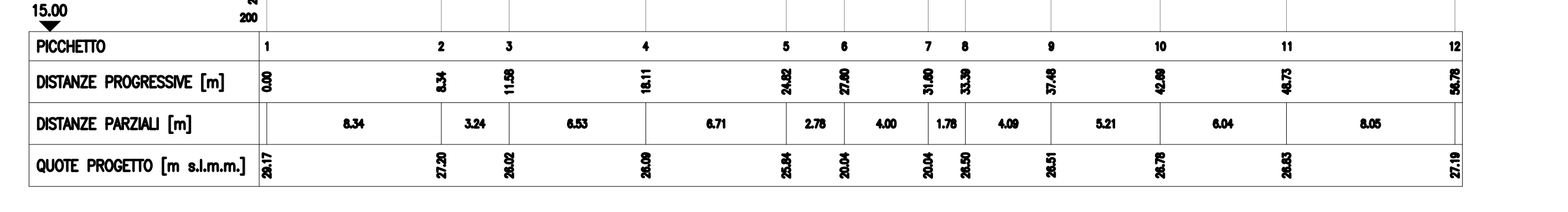
SEZIONE 20



SEZIONE 183



SEZIONE 127.63



LEGENDA

- LIVELLO TR500
- LIVELLO TR200
- LIVELLO TR50
- TERRENO ESISTENTE
- SEZIONE
- SEZIONE X n° SEZIONE

COMMITTENTE: **RFI**
RETE FERROVIARIA ITALIANA
GRUPPO FERROVIE DELLO STATO ITALIANE

PROGETTAZIONE: **ITALFERR**
GRUPPO FERROVIE DELLO STATO ITALIANE

U.O. PROGETTAZIONE INTEGRATA NORD

PROGETTO DEFINITIVO

RADDOPPIO DELLA LINEA GENOVA - VENTIMIGLIA

TRATTA FINALE LIGURE - ANDORA

ELABORATI DI IDROLOGIA E IDRAULICA

Rio Toco - pk 87+123

Sezioni significative con livelli idrici (Modello 1D) - Tr 50, 200, 500 anni - post operam

SCALA:

Rev.	Descrizione	Redatto	Data	Verificato	Data	Approvato	Data	Autorizzato Data
A	Elaborazione esecutiva	D. Piovetti	Gen 2022	[Signature]	Gen 2022	[Signature]	Gen 2022	A. Piroggi Gen 2022

File: IV0100D28WZID0002002A.dwg n. Etab.: X