Giurisdizione PP

(per le canalizzazioni dalla pk 77+713

– IV0I00D58P8AS7403001A)

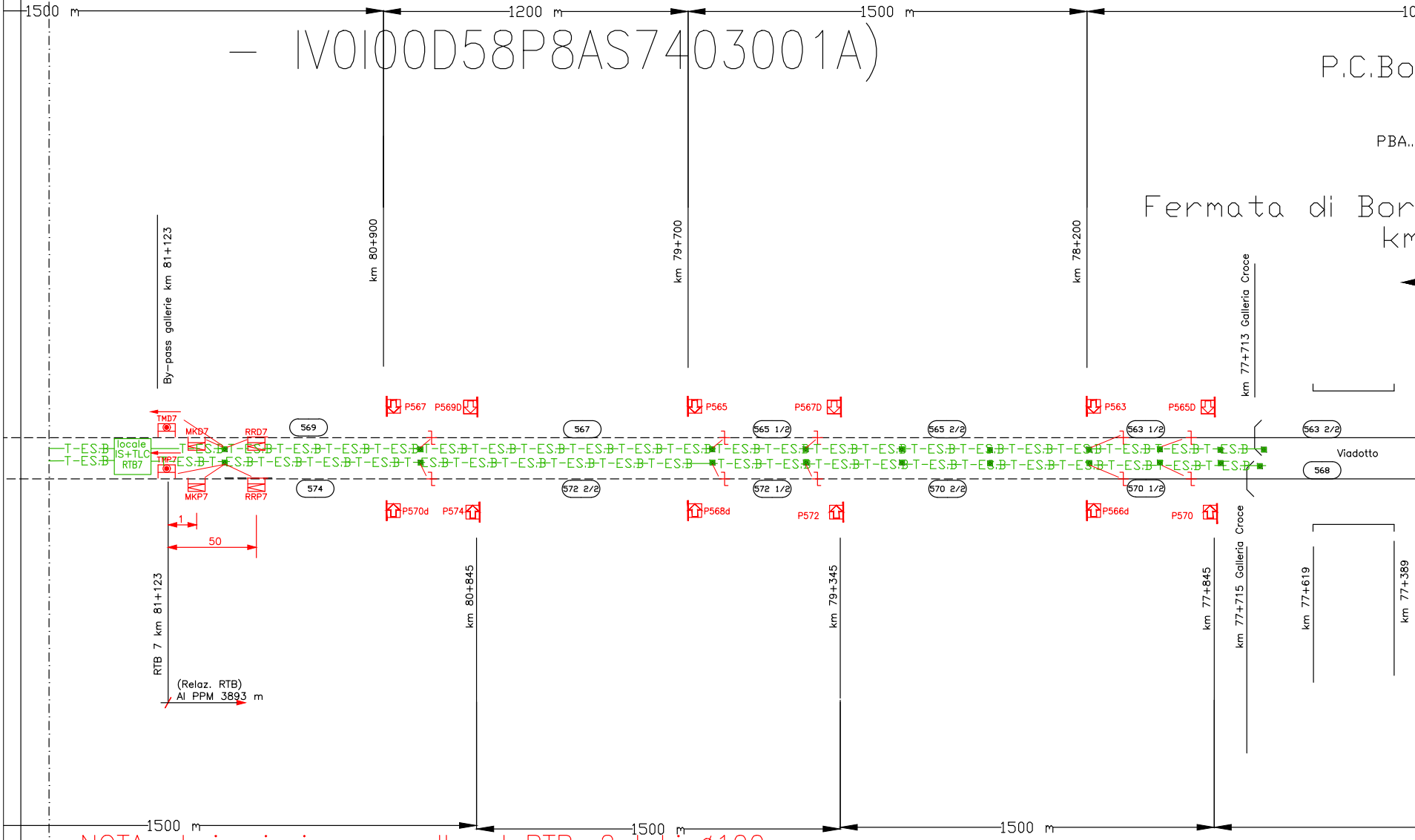
1500 m
1200 m
1500 m
10
P.C.Bo
PBA.
Fermata di Bor
km
By-pass gallerie km 81+123
km 80+900
km 79+700
km 78+200
km 77+713 Galleria Croce
TMD7
MKD7
RRD7
TMP7
MKP7
RRP7
locale
IS+TLC
RTB7
T-ES.B
569
574
567
565 1/2
565 2/2
563 1/2
563 2/2
572 2/2
572 1/2
570 2/2
570 1/2
568
Viadotto
P567
P569D
P565
P567D
P563
P565D
P570d
P574
P568d
P572
P566d
P570
1
50
RTB 7 km 81+123
(Relaz. RTB)
Al PPM 3893 m
km 80+845
km 79+345
km 77+845
km 77+715 Galleria Croce
km 77+619
km 77+389
1500 m
1500 m
1500 m

NOTA: derivazioni verso cdb ed RTB: 2 tubi ø100

PM BORGHETTO S.S.

alla pk 76+696 rif "Planimetria attrezzata di Borghe

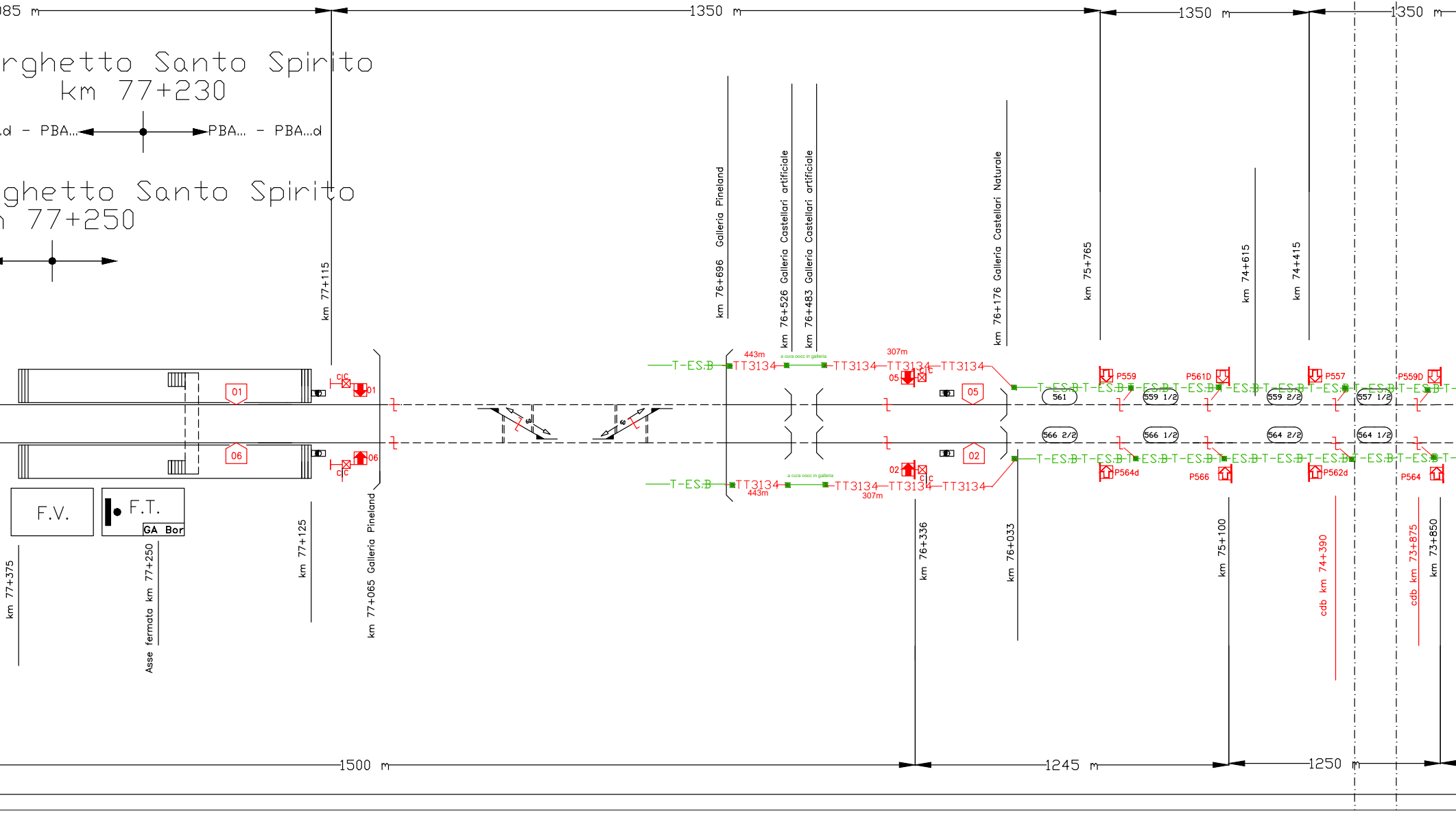
085 m
1350 m
1350 m
1350 m
rghetto Santo Spirito
km 77+230
.d - PBA... ◄ ► PBA... - PBA...d
ghetto Santo Spirito
77+250
km 77+115
km 76+696 Galleria Pineland
km 76+526 Galleria Castellari artificiale
km 76+483 Galleria Castellari artificiale
km 76+176 Galleria Castellari Naturale
km 75+765
km 74+615
km 74+415
T-ES.B
TT3134
443m
a cura occc in galleria
307m
TT3134
TT3134
T-ES.B
CIC
01
05
02
06
P559
P561D
P557
P559D
P564d
P566
P562d
P564
561
559 1/2
559 2/2
557 1/2
566 2/2
566 1/2
564 2/2
564 1/2
F.V.
F.T.
GA Bor
km 77+375
Asse fermata km 77+250
km 77+125
km 77+065 Galleria Pineland
km 76+336
km 76+033
km 75+100
cdb km 74+390
cdb km 73+875
km 73+850
1500 m
1245 m
1250 m

tto

Giurisdizione PPT6 (PIETRA L.)

NOTA: derivazioni verso cdb ed RTB: 2 tubi ø100

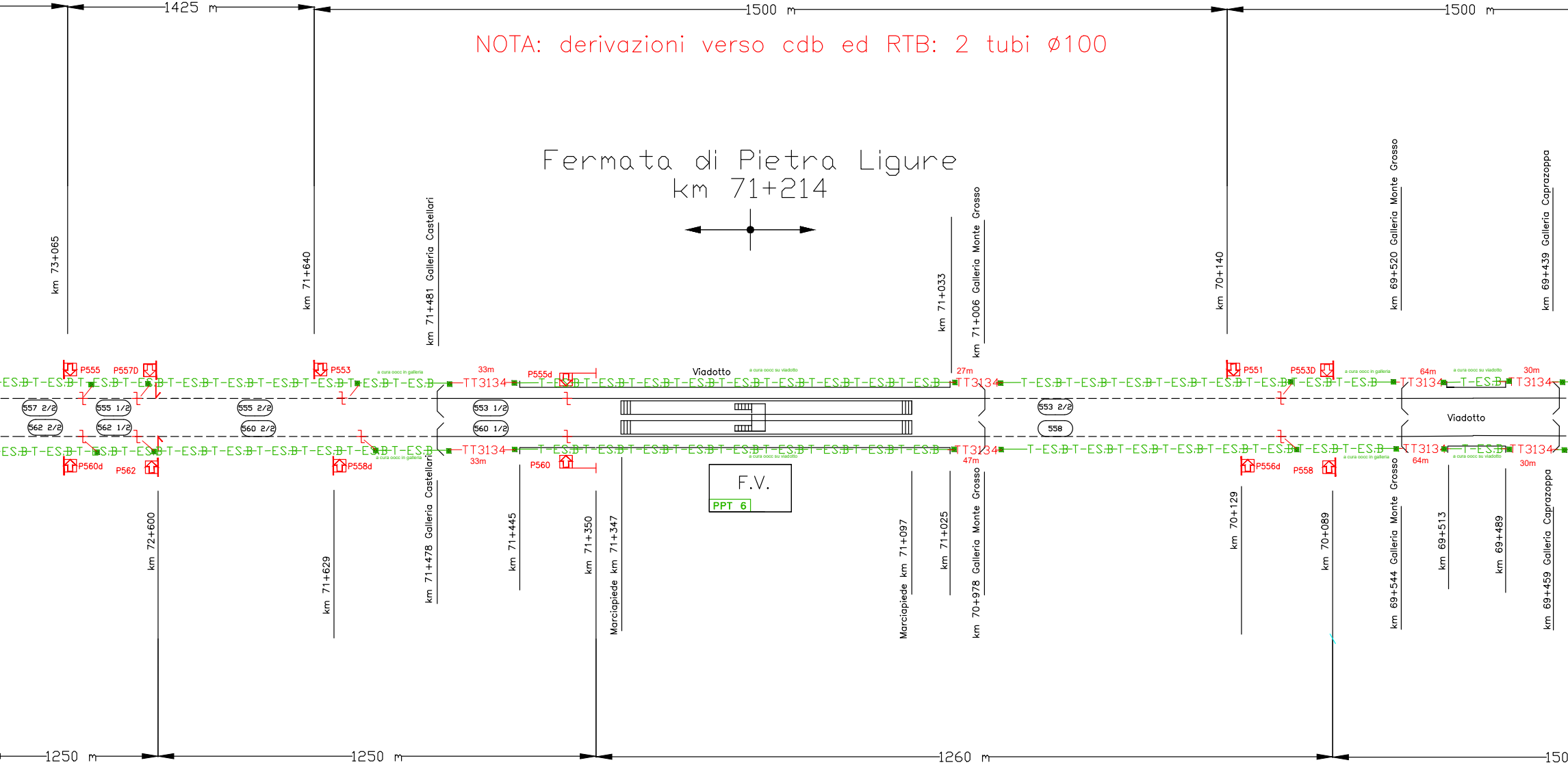

1425 m
1500 m
1500 m
Fermata di Pietra Ligure
km 71+214
km 73+065
km 71+640
km 71+481 Galleria Castellari
km 71+033
km 71+006 Galleria Monte Grosso
km 70+140
km 69+520 Galleria Monte Grosso
km 69+439 Galleria Caprazoppa
P555
P557D
P553
P555d
P551
P553D
33m
27m
64m
30m
Viadotto
a cura oocc in galleria
a cura oocc su viadotto
T-ES.B
TT3134
557 2/2
555 1/2
555 2/2
553 1/2
553 2/2
562 2/2
562 1/2
560 2/2
560 1/2
558
Viadotto
P560d
P562
P558d
P560
P556d
P558
47m
F.V.
PPT 6
km 72+600
km 71+629
km 71+478 Galleria Castellari
km 71+445
km 71+350
Marciapiede km 71+347
Marciapiede km 71+097
km 71+025
km 70+978 Galleria Monte Grosso
km 70+129
km 70+089
km 69+544 Galleria Monte Grosso
km 69+513
km 69+489
km 69+459 Galleria Caprazoppa
1250 m
1250 m
1260 m
150

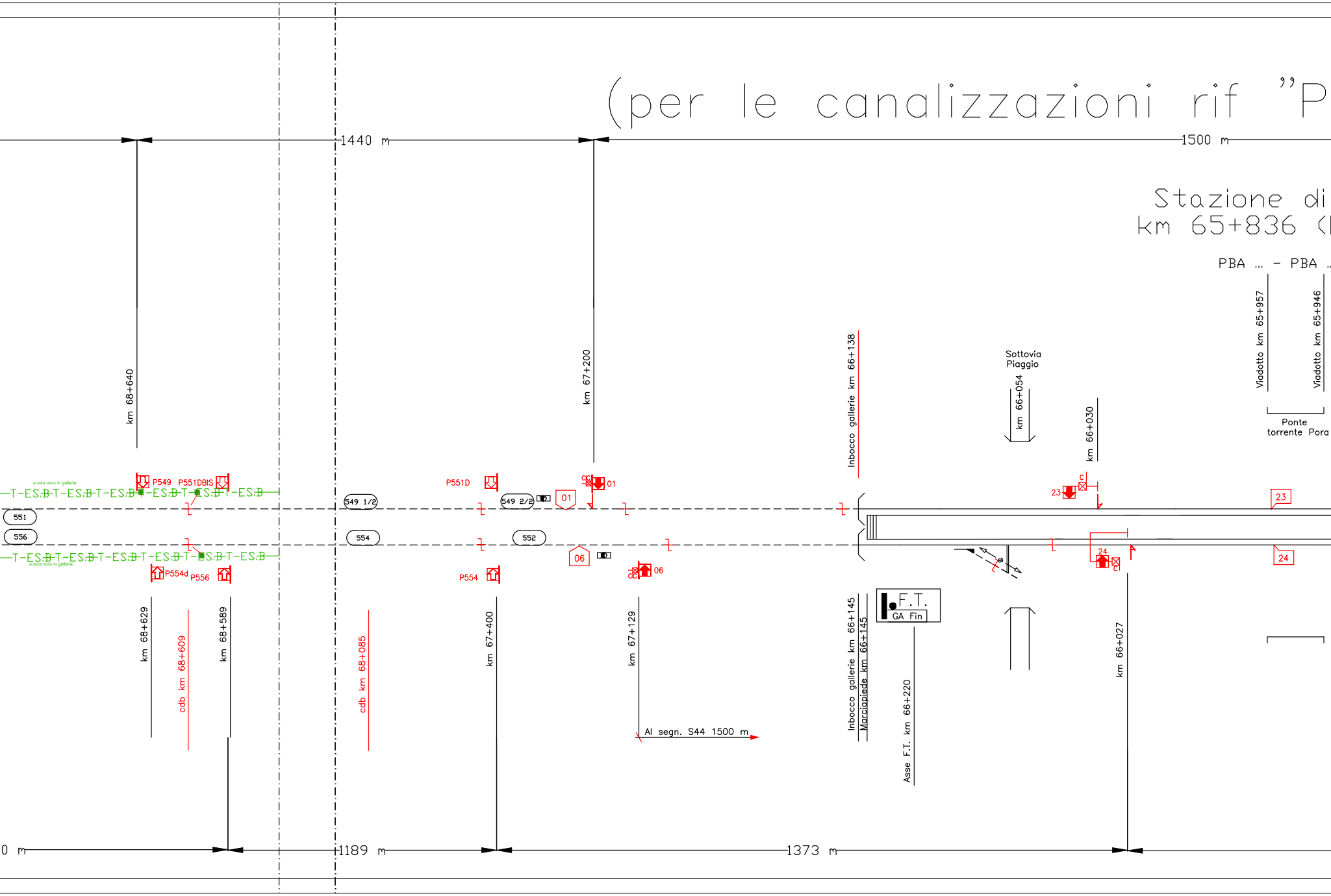
(per le canalizzazioni rif "P
1440 m
1500 m
Stazione di
km 65+836 (
PBA ... - PBA
km 68+640
km 67+200
Inbocco gallerie km 66+138
Sottovia
Piaggio
km 66+054
km 66+030
Viadotto km 65+957
Viadotto km 65+946
Ponte
torrente Pora
a cura oocc in galleria
T-ES.B-T-ES.B-T-ES.B-T-ES.B-T-ES.B-T-ES.B
P549
P551DBIS
P551D
01
549 1/2
549 2/2
551
556
554
552
06
23
24
c
P554d
P556
P554
60
F.T.
GA Fin
km 68+629
cdb km 68+609
km 68+589
cdb km 68+085
km 67+400
km 67+129
Al segn. S44 1500 m
Inbocco gallerie km 66+145
Marciapiede km 66+145
Asse F.T. km 66+220
km 66+027
0 m
1189 m
1373 m

Giurisdizione PPM FINALE L.M.

lanimetria attrezzata di Finale LM – IV0I00D58

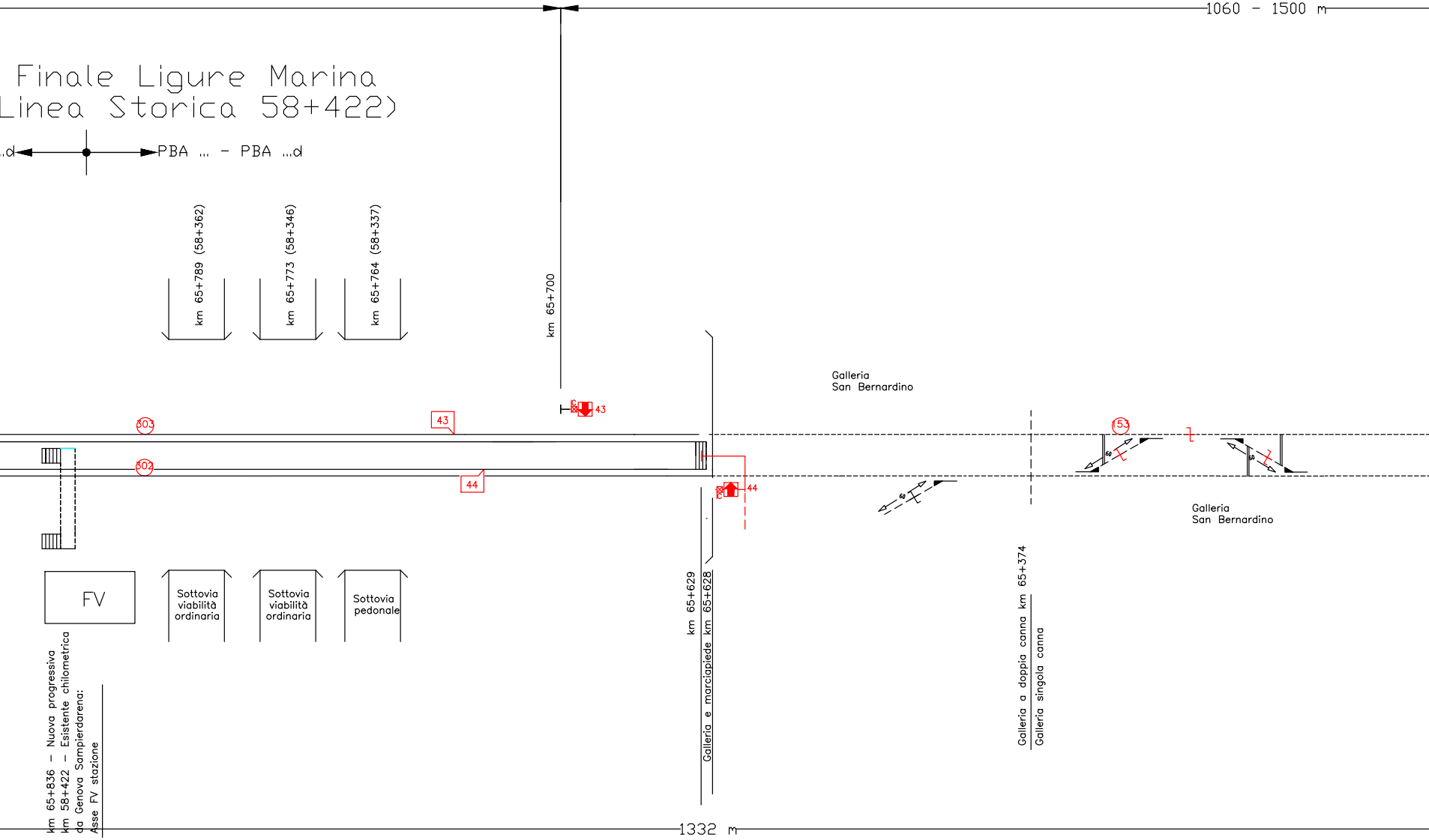
1060 - 1500 m
Finale Ligure Marina
Linea Storica 58+422)
.d
PBA ... - PBA ...d
km 65+789 (58+362)
km 65+773 (58+346)
km 65+764 (58+337)
km 65+700
303
302
43
44
43
44
Galleria
San Bernardino
153
Galleria
San Bernardino
FV
Sottovia
viabilità
ordinaria
Sottovia
viabilità
ordinaria
Sottovia
pedonale
km 65+629
Galleria e marciapiede km 65+628
Galleria a doppia canna km 65+374
Galleria singola canna
km 65+836 - Nuova progressiva
km 58+422 - Esistente chilometrica
da Genova Sampierdarena:
Asse FV stazione
1332 m

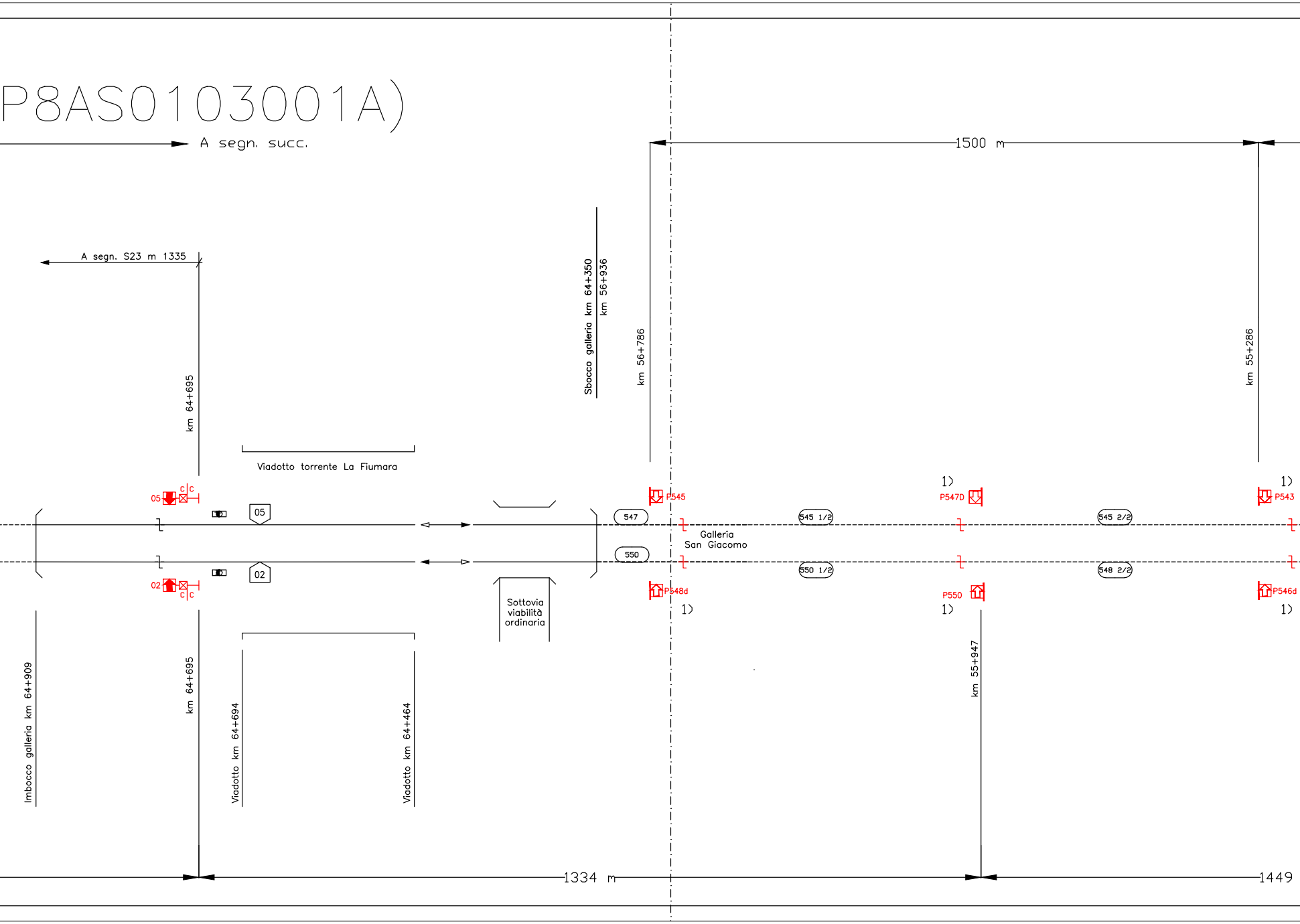
P8AS0103001A)
A segn. succ.
1500 m
A segn. S23 m 1335
km 64+695
Viadotto torrente La Fiumara
Sbocco galleria km 64+350
km 56+936
km 56+786
km 55+286
05
c c
02
c c
05
02
547
550
545 1/2
550 1/2
545 2/2
548 2/2
P545
P547D
P543
P548d
P550
P546d
1)
Galleria
San Giacomo
Sottovia
viabilità
ordinaria
Imbocco galleria km 64+909
km 64+695
Viadotto km 64+694
Viadotto km 64+464
km 55+947
1334 m
1449

PPM SPOTORNO

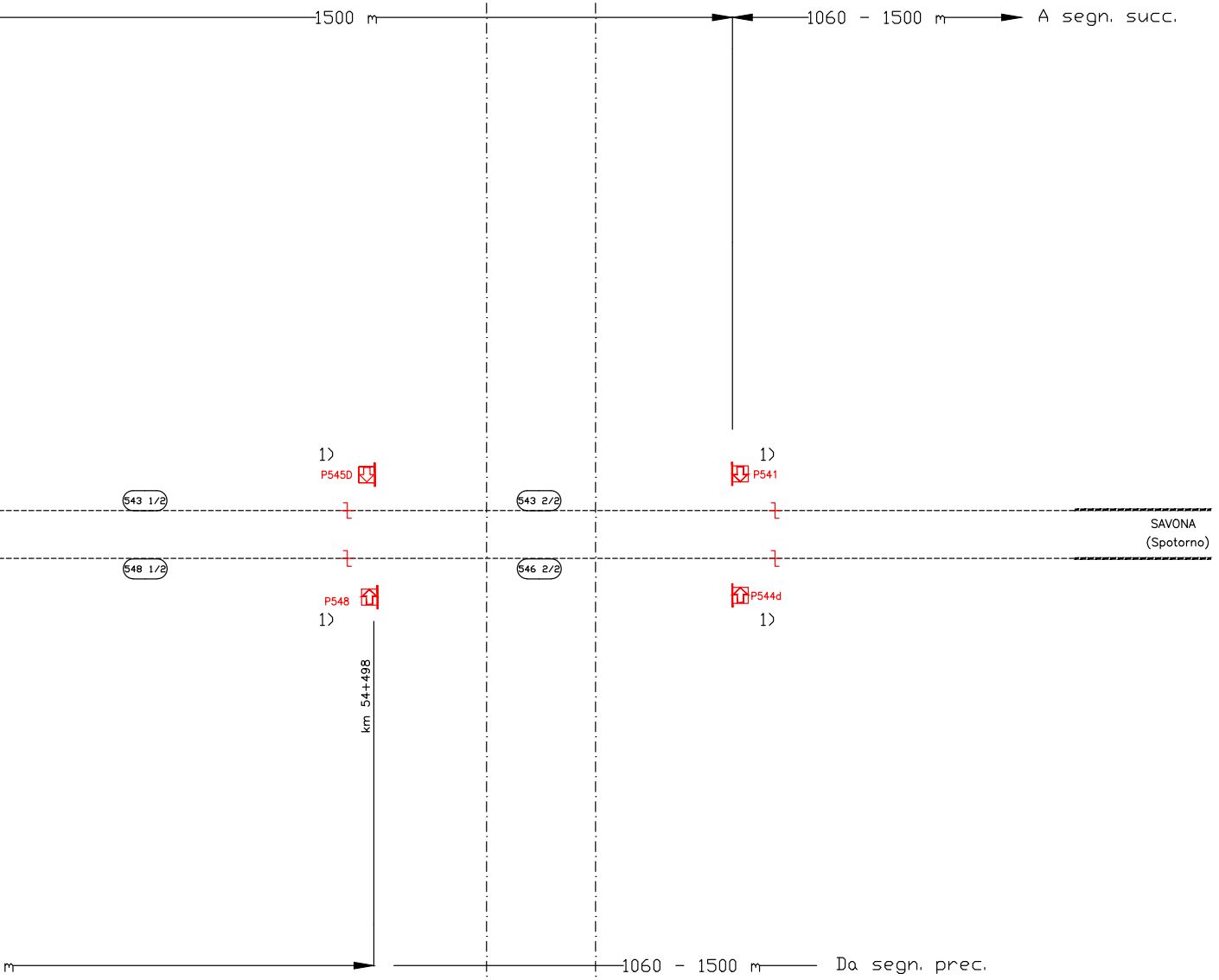
1500 m
1060 - 1500 m
A segn. succ.
1)
P545D
1)
P541
543 1/2
543 2/2
SAVONA
(Spotorno)
548 1/2
546 2/2
P548
P544d
1)
1)
km 54+498
m
1060 - 1500 m
Da segn. prec.

Nota: la numera
carattere pura
La numerazione
PER L'ESERCIZIO
ETCS L2 SENZA
2005 e seguenti
concordata con

LEGENDA CUNICOLI NUOVI	
—V317—	Cunicolo V317
—V318—	Cunicolo V318
—TT3134—	Cunicolo TT3134
—O.O.C.C.—	A cura OOCC
— 5TUBI —	Attraversamento 5 Tubi Ø100
— 10TUBI —	Attraversamento 10 Tubi Ø100
— 15TUBI —	Attraversamento 15 Tubi Ø100
— 20TUBI —	Attraversamento 20 Tubi Ø100
—4TB—	4 Tubi Banchina Ø100
—8TB—	8 Tubi Banchina Ø100
—12TB—	12 Tubi Banchina Ø100
—16TB—	16 Tubi Banchina Ø100
—20TB—	20 Tubi Banchina Ø100

zione delle sezioni di blocco è a
mente indicativo.
definitiva, secondo “ISTRUZIONE
CON SISTEMA DI BLOCCO RADIO
SEGNALI FISSI LUMINOSI” edizione
, dovrà essere preventivamente
la Committenza di RFI.

LEGENDA COLORI	
🟥	Nuovo
🟩	Realizzato a cura OOCC
🟨	Eliminato
■	Esistente

COMMITTENTE:

RFI RETE FERROVIARIA ITALIANA
GRUPPO FERROVIE DELLO STATO ITALIANE

PROGETTAZIONE:

ITALFERR
GRUPPO FERROVIE DELLO STATO ITALIANE

U.O. IMPIANTI SEGNALAMENTO

PROGETTO DEFINITIVO

RADDOPPIO DELLA LINEA GENOVA - VENTIMIGLIA

TRATTA FINALE LIGURE - ANDORA

SISTEMI TECNOLOGICI DI SICUREZZA

TRATTA FINALE LIGURE - ANDORA
PIANO GENERALE DELLE CANALIZZAZIONI DI LINEA 1/2

SCALA: -

COMMESSA	LOTTO	FASE	ENTE	TIPO DOC.	OPERA/DISCIPLINA	PROGR.	REV.
IV0I	00	D	58	PX	AS5101	003	B

Rev.	Descrizione	Redatto	Data	Verificato	Data	Approvato	Data	Autorizzato Data
A	Emissione esecutiva	C.Alciati	Gennaio 2022	M. Cavalieri	Gennaio 2022	G. Fadda	Gennaio 2022	M. Gambaro Giugno 2024 Ordine Ingegneri Provincia di Genova n. 9052A GAMBARO MARIO
B	Emissione esecutiva	C.Alciati Alciati Claudia	Giugno 2024	M. Cavalieri	Giugno 2024	M.Firpo M.Firpo	Giugno 2024	

File: IV0I00D58PXAS5105003B.DWG

n. Elab.: X