












Interventi in progetto

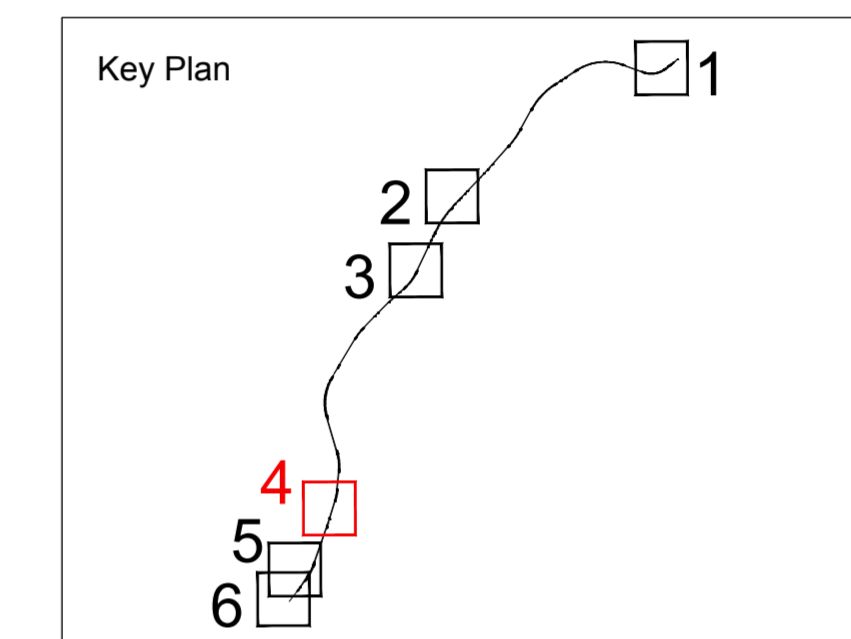
-  Binari di progetto
-  Tracciato in galleria

Sistema della cantierizzazione - Aree di cantiere

-  CB - CANTIERE BASE
-  CO - CANTIERE OPERATIVO
-  AT - AREA TECNICA
-  AS - AREA DI STOCCAGGIO
-  DT - DEPOSITO TEMPORANEO
-  AR - CANTIERE DI ARMAMENTO
-  AREA DI LAVORO
-  IP - IMPIANTO PREFABBRICAZIONE
-  AREE DI LAVORO OPERE IN SOTTERRANEO

Siti inquinanti

-  SV087 AREALE DEL SITO



COMMITTENTE:



PROGETTAZIONE:



DIREZIONE TECNICA

S.O. INGEGNERIA AMBIENTALE E DEL TERRITORIO

PROGETTO DEFINITIVO

**RADDOPPIO DELLA LINEA GENOVA - VENTIMIGLIA
TRATTA FINALE LIGURE - ANDORA**

SITI CONTAMINATI

Planimetria perimetri Siti contaminati - Tav. 4 di 6 - Sito SV087

SCALA:

1:2000

COMMESSA	LOTTO	FASE	ENTE	TIPO DOC.	OPERA/DISCIPLINA	PROGR.	REV.
IV01	00	D	69	P6	SB0000	004	A

Rev.	Descrizione	Redatto	Data	Verificato	Data	Approvato	Data	Autorizzato Data
A	Emissione esecutiva	A. Colonna	Maggio 2023	L. Antonacci	Maggio 2023	G. Fadda	Maggio 2023	S. Paboloni Maggio 2023

File: IV0100D69P6SB0000001A.DWG

n. Elab.: