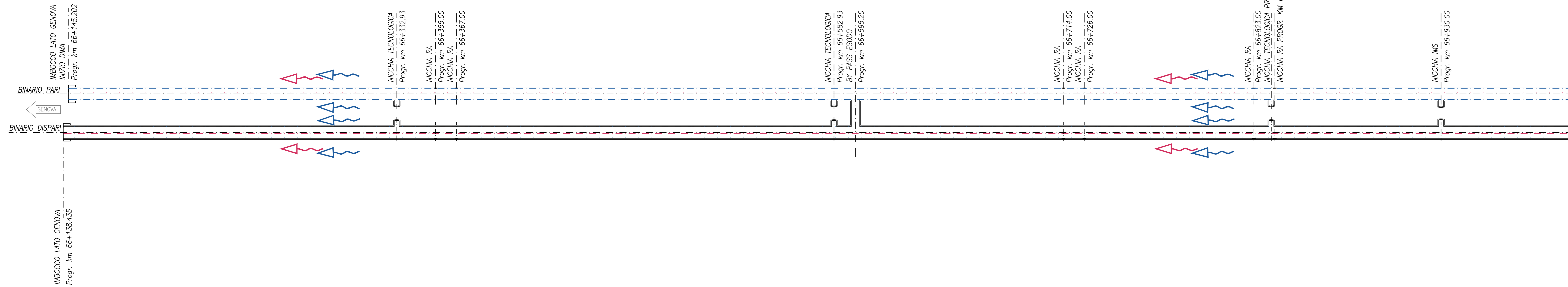
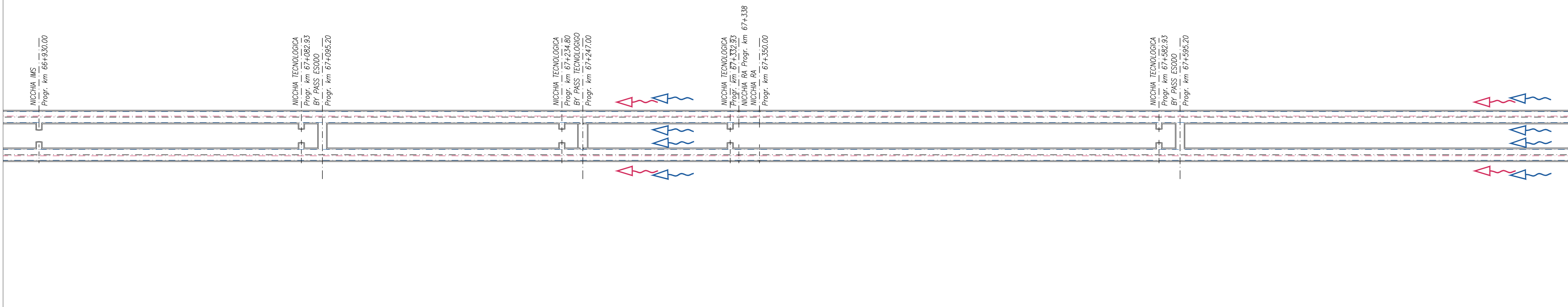



PLANIMETRIA SMALTIMENTO ACQUE
SCALA 1 : 1000



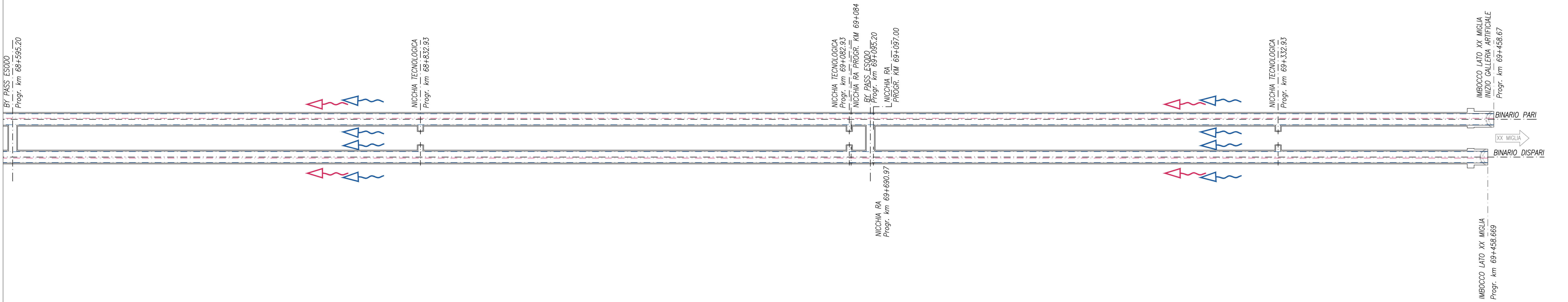
PLANIMETRIA SMALTIMENTO ACQUE
SCALA 1 : 1000



PLANIMETRIA SMALTIMENTO ACQUE
SCALA 1 : 1000



PLANIMETRIA SMALTIMENTO ACQUE
SCALA 1 : 1000



LEGENDA

SMALTIMENTO ACQUE DI DRENAGGIO

SMALTIMENTO ACQUE DI PIATTAFORMA

NOTA BENE

PER IL RECAPITO DELLE ACQUE AGLI IMBocchi DELLE GALLERIE - SI RIMANDA AGLI ELABORATI DI SISTEMAZIONE IDRAULICA DELLE OPERE CIVILI.

COMMITTENTE:

PROGETTAZIONE:

U.O. GALLERIE

PROGETTO DEFINITIVO

RADDOPPIO DELLA LINEA GENOVA - VENTIMIGLIA

TRATTA FINALE LIGURE - ANDORA

GALLERIA CAPRAZOPPA
SCHEMA PLANIMETRICO
SMALTIMENTO ACQUE

SCALA: 1:1000

Rev.	Descrizione	Redatto	Data	Verificato	Data	Approvato	Data	Autorizzato	Data
A	Emissione esecutiva	RA	01/01/2022	RA	01/01/2022	RA	01/01/2022	RA	01/01/2022

File: I:\000007\PEGN100001A.dwg n. Etab.: 361