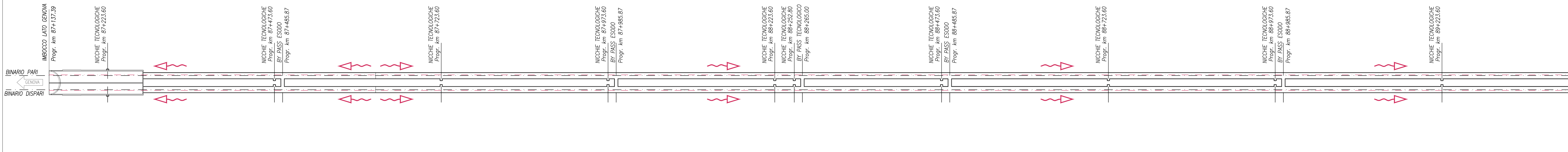
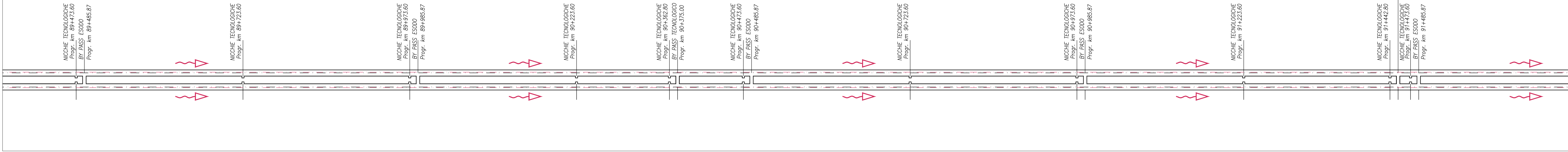


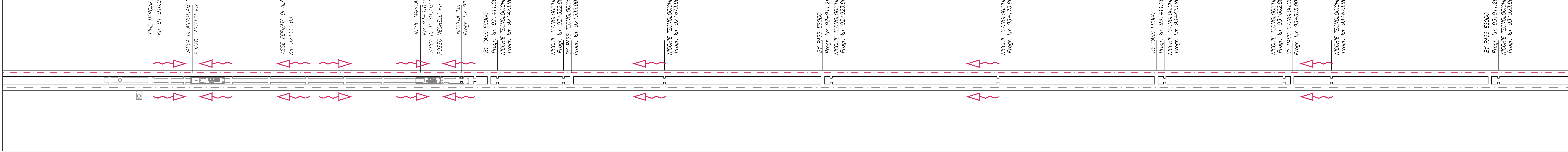
PLANIMETRIA SMALTIMENTO ACQUE
SCALA 1 : 2000



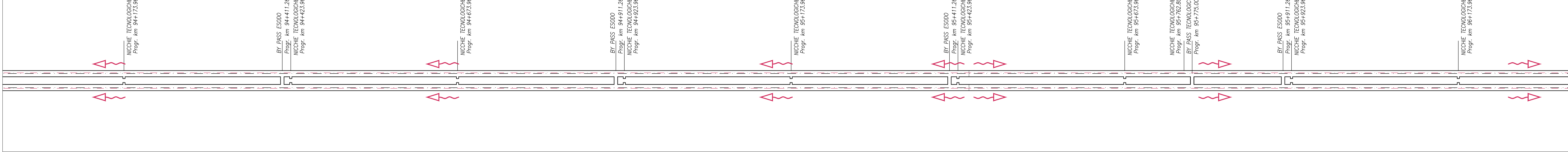
PLANIMETRIA SMALTIMENTO ACQUE
SCALA 1 : 2000



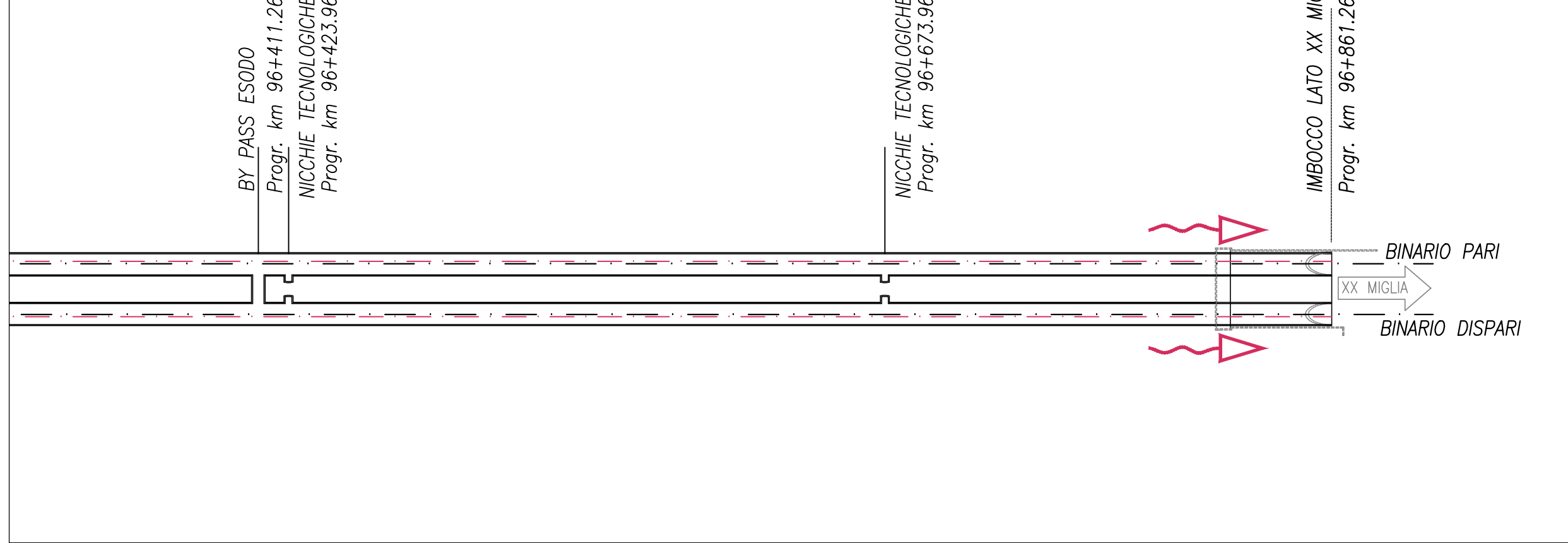
PLANIMETRIA SMALTIMENTO ACQUE
SCALA 1 : 2000



PLANIMETRIA SMALTIMENTO ACQUE
SCALA 1 : 2000



PLANIMETRIA SMALTIMENTO ACQUE
SCALA 1 : 2000



LEGENDA
 SMALTIMENTO ACQUE DI PIATTAFORMA

NOTA BENE
 PER IL RECAPITO DELLE ACQUE ALI IMBocchi DELLE GALLERIE SI RIVOLGONO AGLI LAVORISTI DI SISTEMAZIONE IDRAULICA DELLE OPERE CIVILI.

COMMITTENTE: **RFI**
 RETE FERROVIARIA ITALIANA
 GRUPPO FERROVIE DELLO STATO ITALIANO

PROGETTAZIONE: **ITALFERR**
 GRUPPO FERROVIE DELLO STATO ITALIANO

U.O. GALLERIE

PROGETTO DEFINITIVO

RADDOPPIO DELLA LINEA GENOVA - VENTIMIGLIA
TRATTA FINALE LIGURE - ANDORA

GALLERIA ALASSIO
 SCHEMA PLANIMETRICO
 SMALTIMENTO ACQUE

SCALA: 1:2000

COMMESSA LOTTO FASE ENTE TIPO DOC. OPERA/DISCIPLINA PROGR. REV.
 I|V|0|1 0|0 D 0|7 P|6 C|N|0|6|0|0 0|0|1 A

Rev.	Descrizione	Ridetto	Data	Verificato	Data	Approvato	Data	Autorizzato	Data
A	Emissione definitiva		Gen 2022	St. M. P. (S. M. P.)	Gen 2022	St. M. P. (S. M. P.)	Gen 2022	A. Scari	Gen 2022

File: N:\055007\PSGN\060001A.dwg In. Elab.: 369