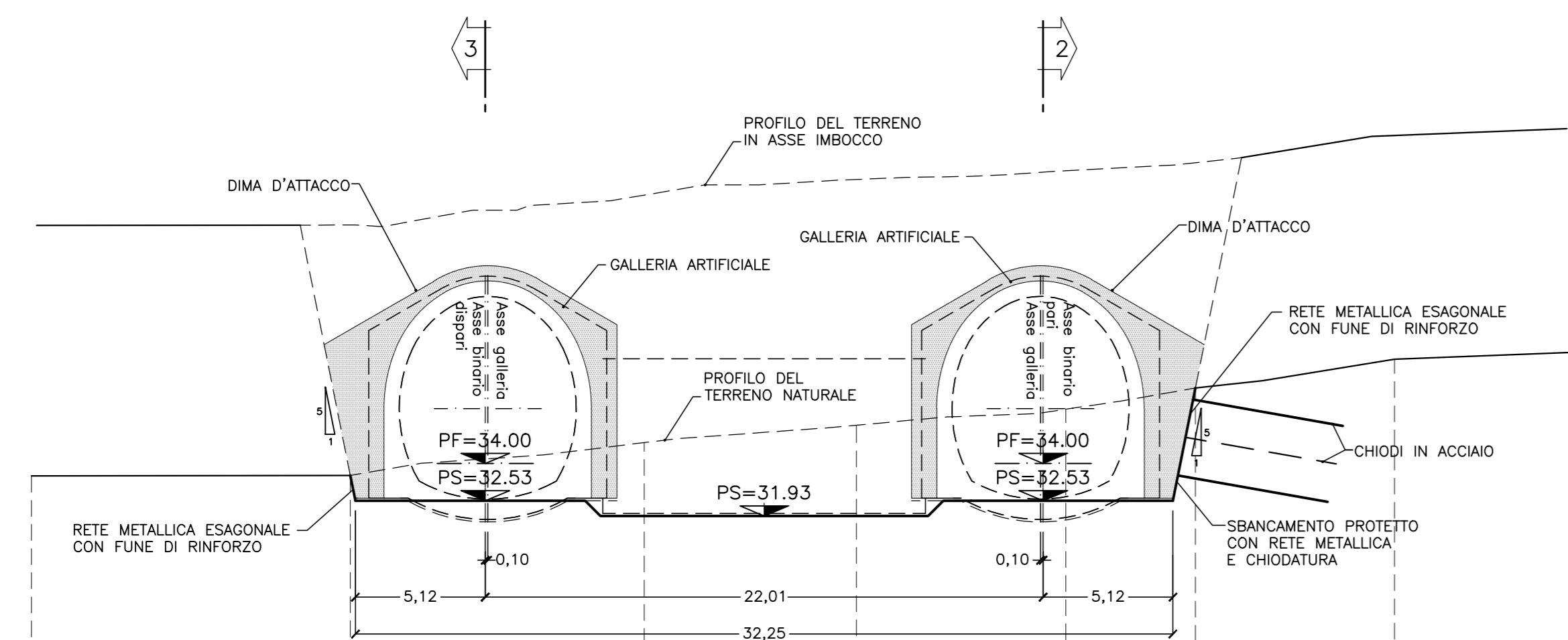


SEZIONE 1-1

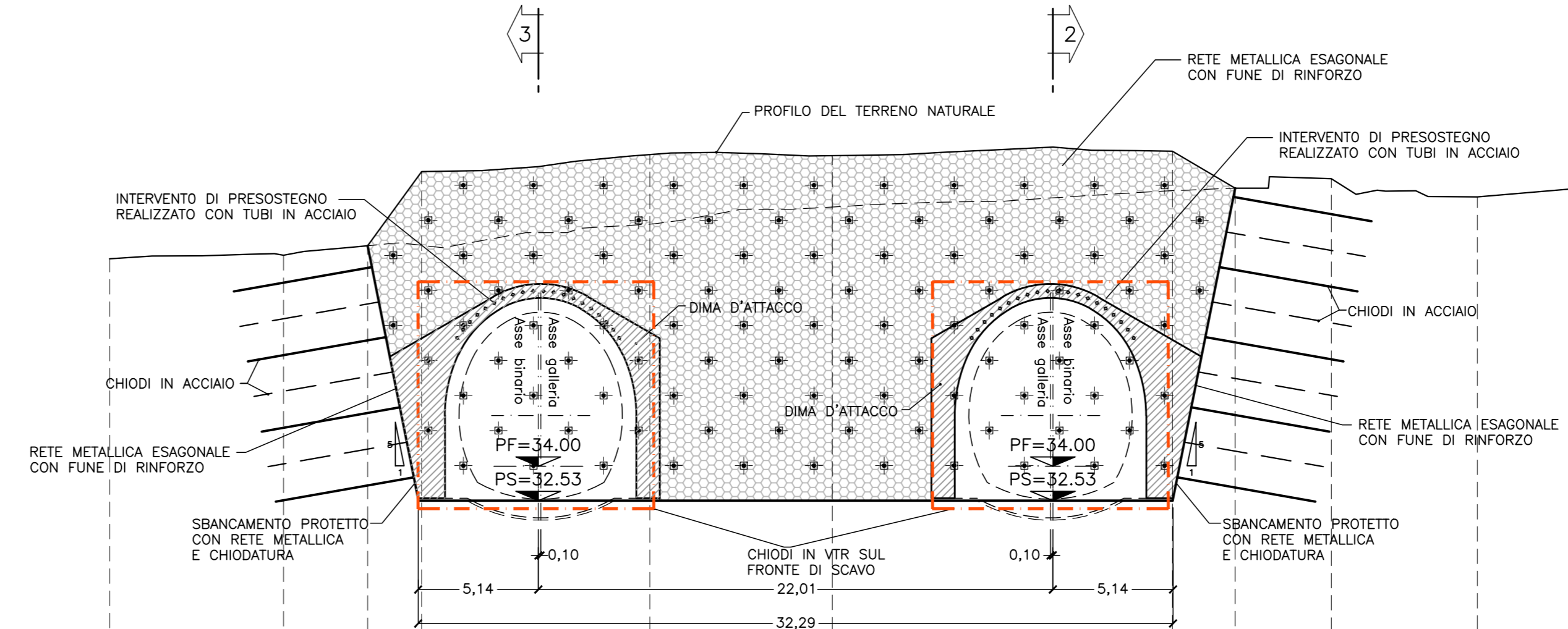
SCALA 1:200



QUOTE	TERRENO	33.51	33.55	34.83	35.51	36.14	36.90	38.12	38.42
DIST. PARZIALI		12.58	11.60	8.37	8.26	5.11	7.86	7.69	

SEZIONE 4-4

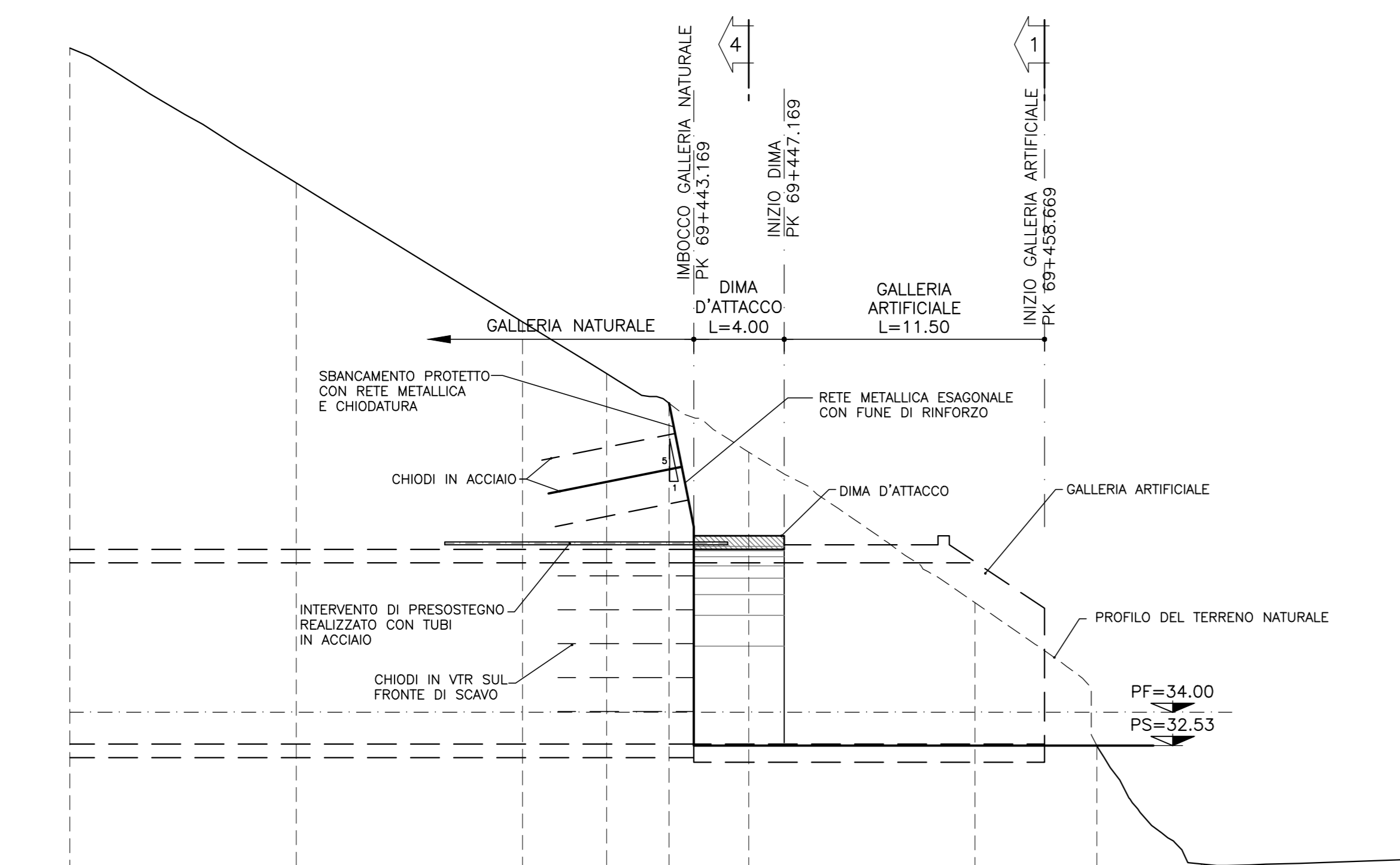
SCALA 1:200



QUOTE	TERRENO	42.89	43.03	43.44	46.81	47.35	47.30	47.49	48.91	48.31	48.54	48.33
DIST. PARZIALI		7.44	3.59	2.31	9.76	7.80	4.70	14.56	2.68	4.12	6.24	5.68

SEZIONE 2-2

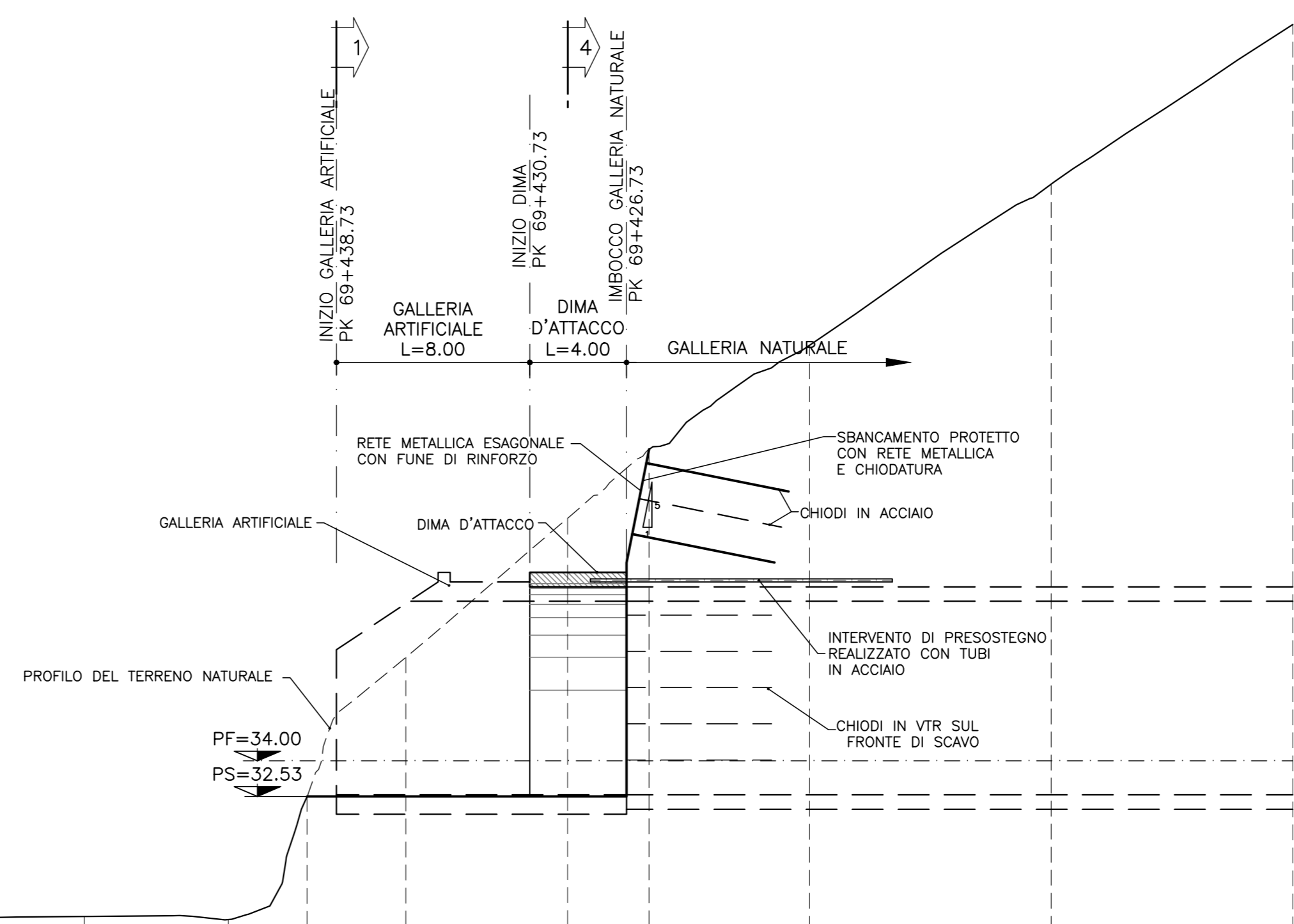
SCALA 1:200  
ASSE BINARIO PARI



QUOTE	TERRENO	63.36	67.39	51.25	48.87	47.66	45.09	38.84	32.53	27.50	27.52
DIST. PARZIALI		10.00	10.00	3.71	2.76	3.53	10.00	5.38	4.62	10.00	

SEZIONE 3-3

SCALA 1:200  
ASSE BINARIO DISPARI



QUOTE	TERRENO	24.13	24.11	27.51	27.56	27.43	32.53	38.28	44.04	46.88	51.19	57.86	64.46
DIST. PARZIALI		3.82		1.62	4.56	12.78	2.26	4.08	6.70	3.37	6.63	10.00	10.00

NOTE  
PER LE CARATTERISTICHE DEI MATERIALI SI VEDA SPECIFICO ELABORATO

LEGENDA  
PF Piano del ferro  
PS Piano di scavo

COMMITTENTE: **RFI** RETE FERROVIARIA ITALIANA GRUPPO FERROVIE DELLO STATO ITALIANE

PROGETTAZIONE: **ITALFER** GRUPPO FERROVIE DELLO STATO ITALIANE

U.O. GALLERIE

PROGETTO DEFINITIVO

RADDOPPIO DELLA LINEA GENOVA - VENTIMIGLIA  
TRATTA FINALE LIGURE - ANDORA

GALLERIA CAPRAZZOPPA  
IMBOCCO LATO VENTIMIGLIA  
PROFILI E SEZIONI DELLE OPERE D'IMBOCCO  
FASI PROVVISORIE

SCALA: 1:200

COMMESSA LOTTO FASE ENTE TIPO DOC. OPERA/DISCIPLINA PROGR. REV.

I|V|0|1|0|0|D|0|7|W|9|G|A|0|2|0|0|0|0|1|A

Rev.	Descrizione	Redatto	Data	Verificato	Data	Approvato	Data	Autorizzato	Data
A	Emissione esecutive	[Signature]	07/10/2021	[Signature]	07/10/2021	[Signature]	07/10/2021	[Signature]	07/10/2021

File: I:\0100\07\WGA\020000\A.dwg n. Etab.: 65