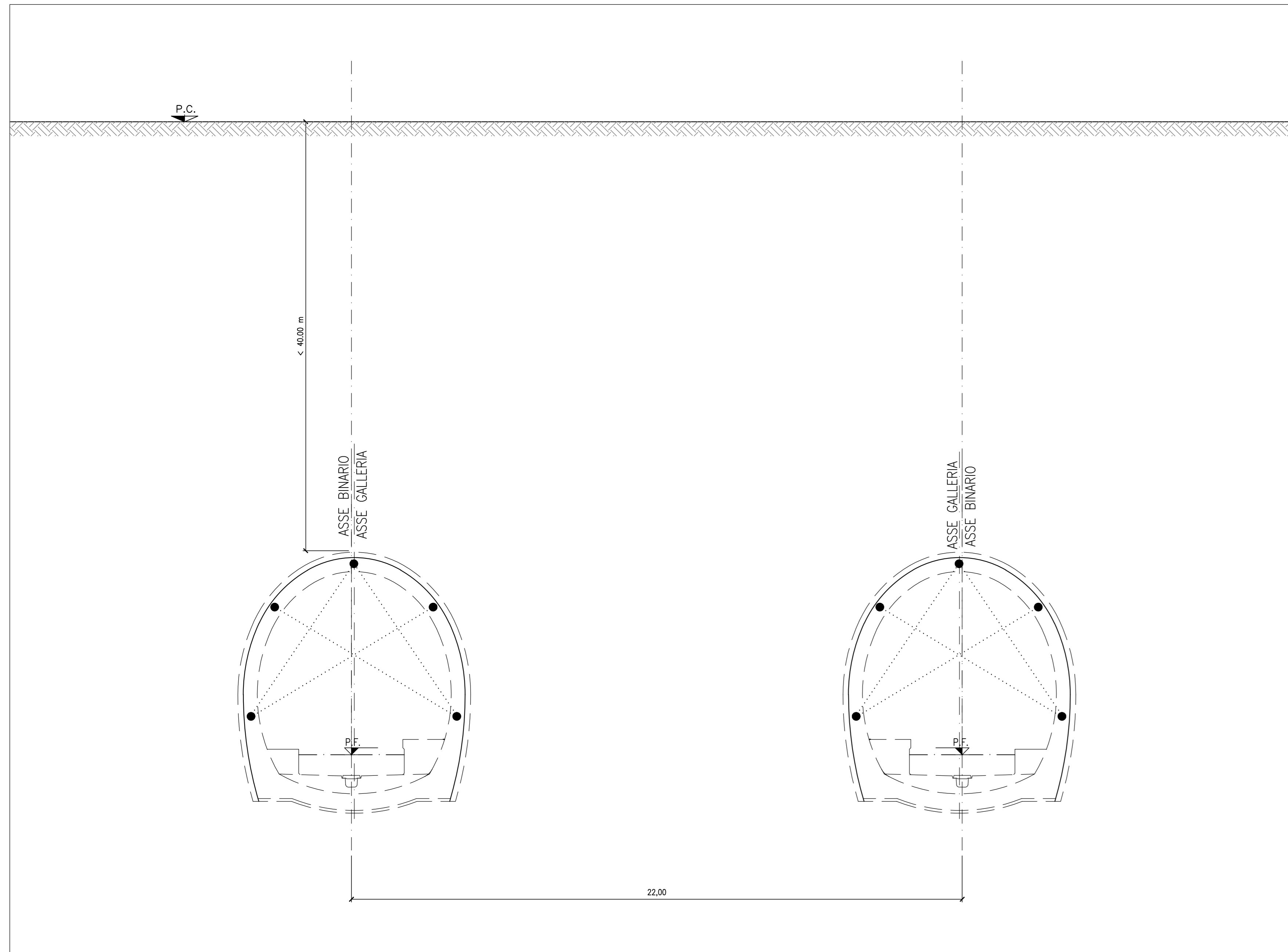


SCAVO TRADIZIONALE – SEZIONE A
SCALA 1 : 100

Monitoraggio Geotecnico



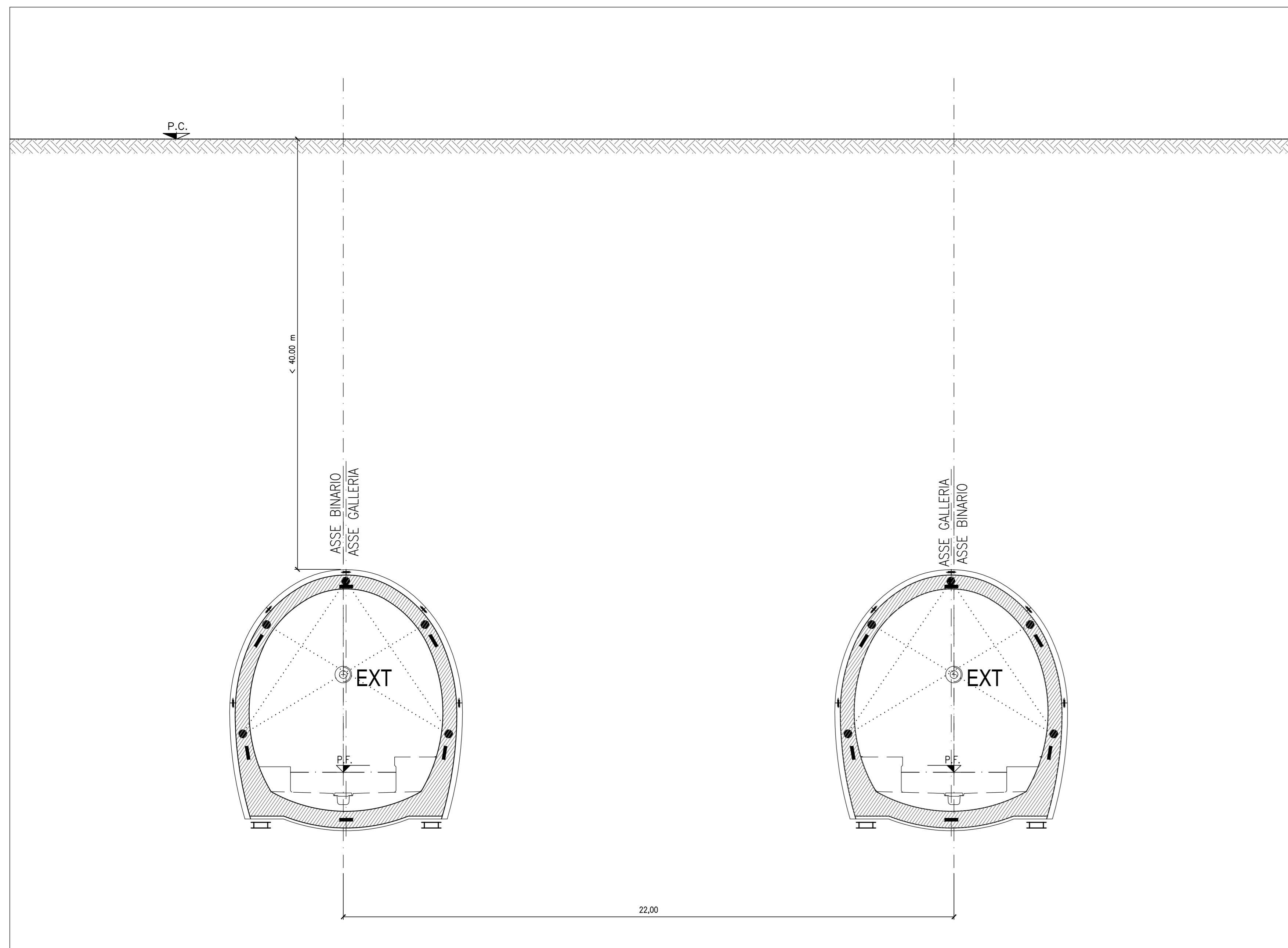
SCAVO TRADIZIONALE – SEZIONE B
SCALA 1 : 100

Monitoraggio Geotecnico



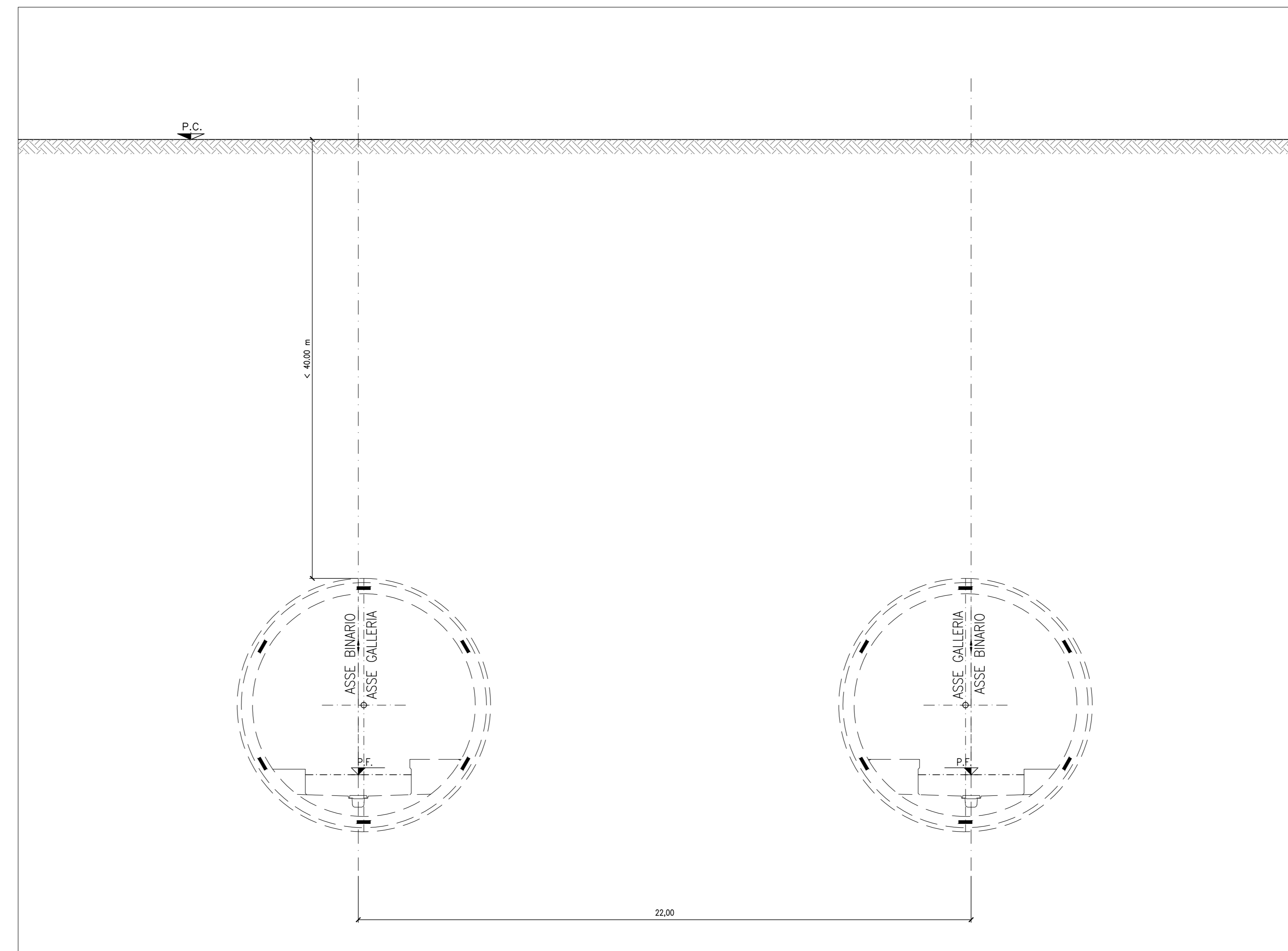
SCAVO TRADIZIONALE – SEZIONE C
SCALA 1 : 100

Monitoraggio Geotecnico



SCAVO MECCANIZZATO – SEZIONE A
SCALA 1 : 100

Monitoraggio Geotecnico



LEGENDA

	CELLA DI CARICO A PIEDE CENTINA
	BARRETTA ESTENSIMETRICA NEL RIVESTIMENTO DEFINITIVO
	BARRETTA ESTENSIMETRICA NEL RIVESTIMENTO DI PRIMA FASE
	ESTRUSOMETRO SUL FRONTE DI SCAVO
	MIRA OTTICA

MONITORAGGIO INTERNO – SEZIONI TIPO
SCAVO TRADIZIONALE

GALLERIA	A	B	C
Caprazoppa	132	69	0
Montegrosso	42	60	2
Castellari	0	0	0
Pineland	0	9	6
Croce	0	0	0
Alassio	0	0	8

MONITORAGGIO INTERNO – SEZIONE TIPO
SCAVO MECCANIZZATO

GALLERIA	N° SEZIONI
Caprazoppa	0
Montegrosso	0
Castellari	106
Pineland	0
Croce	80
Alassio	117

COMMITTENTE:

PROGETTAZIONE:

U.O. GALLERIE

PROGETTO DEFINITIVO

RADDOPPIO DELLA LINEA GENOVA - VENTIMIGLIA
TRATTA FINALE LIGURE - ANDORA

INTERVENTI DI SALVAGUARDIA OPERE INTERFERENTI
Monitoraggio
Sezioni tipo di monitoraggio - Gallerie di linea 3/3

SCALA: 1:100

COMMESSA LOTTO FASE ENTE TIPO DOC. OPERA/DISCIPLINA PROGR. REV.

IV01 00 07 WA GN000 003 A

Rev.	Descrizione	Redatto	Data	Verificato	Data	Approvato	Data	Autorizzato Data
A	Emissione definitiva		01/2022		01/2022		01/2022	A. SIVORI 01/2022

File: IV0100077VAGN0000003A.dwg n. Elab.: 324