

autostrade // per l'italia

AUTOSTRADA (A1) : MILANO – NAPOLI

ADEGUAMENTO DEL TRATTO DI ATTRAVERSAMENTO
APPENNINICO TRA SASSO MARCONI E BARBERINO DI MUGELLO




TRATTO : LA QUERCIA – BADIA NUOVA
SUBTRATTA : LAGARO – VAL DI SAMBRO
(Lotto 5B)

Contratto d'Appalto del 19.07.2005 Rep n. 19946

PERIZIA DI VARIANTE N°03

ESPROPRI

VERSANTE SANTA MARIA MADDALENA DI RIPOLI
ELENCO DITTE


MANDATARIA:  COOPERATIVA MURATORI E BRACCIANTI DI CARPI	 	MANDANTE: CONSORZIO COOPERATIVE COSTRUZIONI	MANDANTE: C.F.M. SOCIETA' COOPERATIVA
Per l'Impresa:		Verifica:	
		Approvazione:	

I PROGETTISTI SPECIALISTICI:			
 S.p.A.			 INGEGNERIA E ARCHITETTURA
		PROF. ING. RAFFAELE POLUZZI VIA CRISTONI, 14 – 40033 CASALECCHIO DI RENO (BO) TEL. 051.972737	 STUDIO C. ANGELI ASSOCIATO Via S. Maria 23 - 39103 Bolzano Tel. 0471.449725 - 02.2666093 Fax 0471.458872 Email: info@studio-c-angeli.it
RESPONSABILE INTEGRAZIONE PRESTAZIONI SPECIALISTICHE :  S.p.A.	IL PROGETTISTA :  Ing. Stefano FRANZIA P.n. Fabio CERCHIARI		Verifica: Approvazione:

La Direzione dei Lavori :		
 Ingegneria europea	IL DIRETTORE DEI LAVORI Ing. Stefano FRANZIA Ord. Ingg. GENOVA N. 5895	IL DIRETTORE TECNICO Ing. Alberto SELLERI Ord. Ingg. LEGNANO N. 0727

RIFERIMENTO			DATA :	REVISIONE	
COMMESSA	FASE	DOCUMENTO	OTT. 2013	n.	data
3	1	0			
1	1	6			
0	7	2			
9	P	V			
	0	3			
	T	E			
	C	E			
	S	C			
	0	0			
	2				

Visto della Committente :


 Società per azioni

Elenco Ditte

N. ORDINE : 1
Commissa : 110163-06-A1-ED-L.5B
Autostrada Tratto Comune : (A1): Milano - Napoli
 : La Quercia - Badia Nuova Lotto 5B
 : [H1CB] SAN BENEDETTO VAL DI SAMBRO (BO)
DITTA CATASTALE : DEMANIO DELLO STATO con sede in Roma C.F. 94065020482 Direzione Compartimento del Territorio - Ufficio del Territorio Rep.IV - Demanio -P.zza Malpighi,11 40100 Bologna (proprietario 1000/1000) -
PROPRIETA' REALE : DEMANIO DELLO STATO con sede in Roma C.F. 94065020482 Direzione Compartimento del Territorio - Ufficio del Territorio Rep.IV - Demanio -P.zza Malpighi,11 40100 Bologna (proprietario 1000/1000) -

REFERENTE :

OSSERVAZIONI :

Terreni Agricoli

N.Piano	Foglio	Mappale	Qualità catastale	Classe	Red. Dom.	Red. Agr.	Sup. cat.	Sup. occ.	Titolo Occ.
1	12	231	BOSCO CEDUO	4	0,38	0,23	1463	100	Serv. Scarico acque
1	12	231	BOSCO CEDUO	4	0,38	0,23	1463	124	Area da occup. permanent per sistemazi. Idraulica
1	12	231	BOSCO CEDUO	4	0,38	0,23	1463	350	Occupazione Temporanea
								574	

Totale Superficie occupata

mq

574

Elenco Ditte

N. ORDINE : 2
Commissa : 110163-06-A1-ED-L-5B
Autostrada : (A1): Milano - Napoli
Tratto : La Quercia - Badia Nuova Lotto 5B
Comune : [H1CB] SAN BENEDETTO VAL DI SAMBRO (BO)

DITTA CATASTALE : BIANCHI Donatella nata a BOLOGNA il 18/02/1960 C.F. BNCDTL60B58A944P (proprietà' 1/2) - SCARAMUZZA Enzo nato a MORRO D'ORO il 30/05/1948 C.F. SCRnze48E30F747F (proprietà' 1/2) -

PROPRIETA' REALE : BIANCHI Donatella nata a BOLOGNA il 18/02/1960 C.F. BNCDTL60B58A944P (proprietà' 1/2) - SCARAMUZZA Enzo nato a MORRO D'ORO il 30/05/1948 C.F. SCRnze48E30F747F (proprietà' 1/2) -

REFERENTE :
OSSERVAZIONI :

Terreni Agricoli

N.Piano	Foglio	Mappale	Qualità catastale	Classe	Red. Dom.	Red. Agr.	Sup. cat.	Sup. occ.	Titolo Occ.
2	12	229	SEMINATIVO	2	6,10	17,08	4725	1905	Serv. Scarico acque
2	12	229	SEMINATIVO	2	6,10	17,08	4725	46	Area da occup. permanent per sistemazi. Idraulica
2	12	230	SEMINATIVO	2	0,39	1,08	300	60	Serv. Scarico acque
2	12	448	SEMIN ARBOR	2	7,70	21,55	5961	286	Serv. Scarico acque
2	12	229	SEMINATIVO	2	6,10	17,08	4725	55	Occupazione Temporanea
								2352	

Totale Superficie occupata

mq

2352

Elenco Ditte

N. ORDINE : 3
Commessa : 110163-06-A1-ED-L.5B
Autostrada : (A1): Milano - Napoli
Tratto : La Quercia - Badia Nuova Lotto 5B
Comune : [H1CB] SAN BENEDETTO VAL DI SAMBRO (BO)
DITTA CATASTALE : DEGLI ESPOSTI Andrea nato a CASTIGLIONE DEI PEPOLI il 25/04/1971 C.F. DGLNDR71D25C296V (proprietà' 2/4) - DEGLI ESPOSTI Lorenzo nato a BOLOGNA il 08/07/1963 C.F. DGLLNZ63L08A944S (proprietà' 1/2) -
PROPRIETA' REALE : DEGLI ESPOSTI Andrea nato a CASTIGLIONE DEI PEPOLI il 25/04/1971 C.F. DGLNDR71D25C296V (proprietà' 2/4) - DEGLI ESPOSTI Lorenzo nato a BOLOGNA il 08/07/1963 C.F. DGLLNZ63L08A944S (proprietà' 1/2) -

REFERENTE :

OSSERVAZIONI :

Terreni Agricoli

N.Piano	Foglio	Mappale	Qualità catastale	Classe	Red. Dom.	Red. Agr.	Sup. cat.	Sup. occ.	Titolo Occ.
3	12	215	SEMIN ARBOR	2	2,31	6,48	1792	178	Serv. Passo Uso Pubbl.
3	12	216	BOSCO ALTO	2	1,28	0,26	1656	30	Serv. Passo Uso Pubbl.
								208	

Totale Superficie occupata

mq

208

Elenco Ditte

N. ORDINE : 4
Commissa : 110163-06-A1-ED-L-5B
Autostrada : (A1): Milano - Napoli
Tratto : La Quercia - Badia Nuova Lotto 5B
Comune : [H1CB] SAN BENEDETTO VAL DI SAMBRO (BO)
DITTA CATASTALE : NASCETTI Rita nata a SAN BENEDETTO VAL DI SAMBRO il 02/06/1958 C.F. NSCRTI58H42G566N (proprieta' 1000/1000) -
PROPRIETA' REALE : NASCETTI Rita nata a SAN BENEDETTO VAL DI SAMBRO il 02/06/1958 C.F. NSCRTI58H42G566N (proprieta' 1000/1000) -
REFERENTE :
OSSERVAZIONI :

Terreni Agricoli

N.Piano	Foglio	Mappale	Qualità catastale	Classe	Red. Dom.	Red. Agr.	Sup. cat.	Sup. occ.	Titolo Occ.
4	12	263	BOSCO CEDUO	3	1,26	0,47	3044	122	Serv. Scarico acque
4	12	283	SEMINATIVO	2	6,44	18,03	4988	65	Serv. Scarico acque
4	12	298	BOSCO CEDUO	4	0,12	0,07	456	128	Serv. Scarico acque
4	12	379	SEMIN ARBOR	1	56,59	137,43	31305	2966	Serv. Scarico acque
4	12	379	SEMIN ARBOR	1	56,59	137,43	31305	141	Area da occup. permanent per sistemazi. Idraulica
4	19	2	SEMIN ARBOR	2	4,27	11,95	3306	579	Serv. Passo Uso Pubbl.
4	19	4	BOSCO CEDUO	2	3,05	1,41	4546	1276	Serv. Passo Uso Pubbl.
4	12	283	SEMINATIVO	2	6,44	18,03	4988	2261	Occupazione Temporanea
4	12	296	BOSCO CEDUO	2	0,84	0,39	1252	1252	Occupazione Temporanea
4	12	298	BOSCO CEDUO	4	0,12	0,07	456	328	Occupazione Temporanea
4	12	379	SEMIN ARBOR	1	56,59	137,43	31305	22943	Occupazione Temporanea
								32061	

Totale Superficie occupata

mq

32061

Elenco Ditte

N. ORDINE : 5
Commessa : 110163-06-A1-ED-L.5B
Autostrada : (A1): Milano - Napoli
Tratto : La Quercia - Badia Nuova Lotto 5B
Comune : [H1CB] SAN BENEDETTO VAL DI SAMBRO (BO)
DITTA CATASTALE : DEMANIO DELLO STATO con sede in ROMA C.F. 80207790587 (proprietà 1000/1000) -
PROPRIETA' REALE : DEMANIO DELLO STATO con sede in ROMA C.F. 80207790587 (proprietà 1000/1000) -
REFERENTE :
OSSERVAZIONI :

Terreni Agricoli

N.Piano	Foglio	Mappale	Qualità catastale	Classe	Red. Dom.	Red. Agr.	Sup. cat.	Sup. occ.	Titolo Occ.
5	12	257	BOSCO CEDUO	4	0,61	0,37	2360	153	Serv. Scarico acque
								153	

Totale Superficie occupata

mq

153

Elenco Ditte

N. ORDINE : 6
Commessa : 110163-06-A1-ED-L.5B
Autostrada : (A1): Milano - Napoli
Tratto : La Quercia - Badia Nuova Lotto 5B
Comune : [H1CB] SAN BENEDETTO VAL DI SAMBRO (BO)
DITTA CATASTALE : SCARAMUZZA Enzo nato a MORRO D'ORO il 30/05/1948 C.F. SCRENZE48E30F747F (proprietà' 1000/1000) -
PROPRIETA' REALE : SCARAMUZZA Enzo nato a MORRO D'ORO il 30/05/1948 C.F. SCRENZE48E30F747F (proprietà' 1000/1000) -
REFERENTE :
OSSERVAZIONI :

Terreni Agricoli

N.Piano	Foglio	Mappale	Qualità catastale	Classe	Red. Dom.	Red. Agr.	Sup. cat.	Sup. occ.	Titolo Occ.
6	12	232	SEMIN ARBOR	2	5,96	16,69	4618	3746	Serv. Scarico acque
6	12	233	SEMINATIVO	2	3,46	9,67	2676	418	Serv. Scarico acque
6	12	233	SEMINATIVO	2	3,46	9,67	2676	59	Serv. Passo Uso Pubbl.
6	12	344	SEMIN ARBOR	2	4,16	11,64	3220	2627	Serv. Scarico acque
6	12	344	SEMIN ARBOR	2	4,16	11,64	3220	44	Serv. Passo Uso Pubbl.
6	12	344	SEMIN ARBOR	2	4,16	11,64	3220	119	Area da occup. permanent per sistemazi. Idraulica
6	12	345	SEMINATIVO	2	1,51	4,24	1172	205	Serv. Scarico acque
								7218	

Totale Superficie occupata

mq

7218

Elenco Ditte

N. ORDINE : 7
Commessa : 110163-06-A1-ED-L-5B
Autostrada : (A1): Milano - Napoli
Tratto : La Quercia - Badia Nuova Lotto 5B
Comune : [H1CB] SAN BENEDETTO VAL DI SAMBRO (BO)

DITTA CATASTALE : DEGLI ESPOSTI Niiva, VED MENINI nata a SAN BENEDETTO VAL DI SAMBRO il 03/07/1922 C.F. DGLNLY22L43G566N (proprietà' 2/8) - MENINI Lea nata a SAN BENEDETTO VAL DI SAMBRO il 18/01/1917 C.F. MNNLEA17A58G566N (proprietà' 2/8) - MENINI Maria nata a SAN BENEDETTO VAL DI SAMBRO il 16/10/1941 C.F. MNNMRA41R56G566T (proprietà' 1/8) - MENINI Michele nato a SAN BENEDETTO VAL DI SAMBRO il 22/09/1918 C.F. . (proprietà' 2/8) - MENINI Tiberio nato a SAN BENEDETTO VAL DI SAMBRO il 22/02/1946 C.F. MNNTBR46B22G566T (proprietà' 1/8) -

PROPRIETA' REALE : DEGLI ESPOSTI Niiva, VED MENINI nata a SAN BENEDETTO VAL DI SAMBRO il 03/07/1922 C.F. DGLNLY22L43G566N (proprietà' 2/8) - MENINI Lea nata a SAN BENEDETTO VAL DI SAMBRO il 18/01/1917 C.F. MNNLEA17A58G566N (proprietà' 2/8) - MENINI Maria nata a SAN BENEDETTO VAL DI SAMBRO il 16/10/1941 C.F. MNNMRA41R56G566T (proprietà' 1/8) - MENINI Michele nato a SAN BENEDETTO VAL DI SAMBRO il 22/09/1918 C.F. . (proprietà' 2/8) - MENINI Tiberio nato a SAN BENEDETTO VAL DI SAMBRO il 22/02/1946 C.F. MNNTBR46B22G566T (proprietà' 1/8) -

REFERENTE :
OSSERVAZIONI :

Terreni Agricoli

N.Piano	Foglio	Mappale	Qualità catastale	Classe	Red. Dom.	Red. Agr.	Sup. cat.	Sup. occ.	Titolo Occ.
7	12	246	SEMIN ARBOR	2	4,11	11,50	3180	1758	Serv. Scarico acque
								1758	

Totale Superficie occupata

mq

1758

Elenco Ditte

N. ORDINE : 8
Commessa : 110163-06-A1-ED-L.5B
Autostrada : (A1): Milano - Napoli
Tratto : La Quercia - Badia Nuova Lotto 5B
Comune : [H1CB] SAN BENEDETTO VAL DI SAMBRO (BO)
DITTA CATASTALE : FERROVIE DELLO STATO - SOCIETA' DI TRASPORTI E SERVIZI con sede in ROMA C.F. 01585570581 (proprietà 1000/1000) -
PROPRIETA' REALE : FERROVIE DELLO STATO - SOCIETA' DI TRASPORTI E SERVIZI con sede in ROMA C.F. 01585570581 (proprietà 1000/1000) -
REFERENTE :
OSSERVAZIONI :

Terreni Agricoli

N.Piano	Foglio	Mappale	Qualità catastale	Classe	Red. Dom.	Red. Agr.	Sup. cat.	Sup. occ.	Titolo Occ.
8	19	3	FERROVIA SP		0,00	0,00	3168	123	Serv. Passo Uso Pubbl.
								123	

Totale Superficie occupata

mq

123

Elenco Ditte

N. ORDINE : 9
Commessa : 110163-06-A1-ED-L.5B
Autostrada : (A1): Milano - Napoli
Tratto : La Quercia - Badia Nuova Lotto 5B
Comune : [H1CB] SAN BENEDETTO VAL DI SAMBRO (BO)

DITTA CATASTALE : ROMAGNOLI GRAZIELLA nata a SAN BENEDETTO VAL DI SAMBRO il 11/03/1941 C.F. RMGGZL41C51G566F residente in BOLOGNA Via Dei Falegnami n.20 (proprietà' 1/1) -

PROPRIETA' REALE : ROMAGNOLI GRAZIELLA nata a SAN BENEDETTO VAL DI SAMBRO il 11/03/1941 C.F. RMGGZL41C51G566F residente in BOLOGNA Via Dei Falegnami n.20 (proprietà' 1/1) -

REFERENTE :
OSSERVAZIONI :

Terreni Agricoli									
N.Piano	Foglio	Mappale	Qualità catastale	Classe	Red. Dom.	Red. Agr.	Sup. cat.	Sup. occ.	Titolo Occ.
9	19	5	FABB RURALE		0,00	0,00	36	34	Serv. Passo Uso Pubbl.
								34	

Totale Superficie occupata

mq

34

Elenco Ditte

N. ORDINE : 10
Commessa : 110163-06-A1-ED-L.5B
Autostrada : (A1): Milano - Napoli
Tratto : La Quercia - Badia Nuova Lotto 5B
Comune : [H1CB] SAN BENEDETTO VAL DI SAMBRO (BO)
DITTA CATASTALE : ISTITUTO DIOCESANO PER IL SOSTENTAMENTO DEL CLERO DELL'ARCHIDIOCESI DI BOLOGNA C.F. 92009910370
 (proprietà '1000/'1000) -
PROPRIETA' REALE : ISTITUTO DIOCESANO PER IL SOSTENTAMENTO DEL CLERO DELL'ARCHIDIOCESI DI BOLOGNA C.F. 92009910370
 (proprietà '1000/'1000) -
REFERENTE :
OSSERVAZIONI :

Terreni Agricoli

N.Piano	Foglio	Mappale	Qualità catastale	Classe	Red. Dom.	Red. Agr.	Sup. cat.	Sup. occ.	Titolo Occ.
10	13	315	PRATO	U	11,17	15,39	9160	135	Serv. Scarico acque
10	13	316	SEMINATIVO	2	3,58	10,01	2770	359	Serv. Scarico acque
10	13	316	SEMINATIVO	2	3,58	10,01	2770	73	Area da occup. permanent per sistemazi. Idraulica
10	19	12	BOSCO CEDUO	2	5,54	2,56	8254	949	Serv. Passo Uso Pubbl.
10	19	56	BOSCO CEDUO	4	0,62	0,37	2414	218	Area da occup. permanent per sistemazi. Idraulica
10	19	609	SEMINATIVO	2	11,92	33,38	9234	82	Area da occup. permanent per sistemazi. Idraulica
10	19	7	BOSCO CEDUO	2	1,48	0,68	2207	850	Serv. Passo Uso Pubbl.
10	13	315	PRATO	U	11,17	15,39	9160	2141	Occupazione Temporanea
10	13	316	SEMINATIVO	2	3,58	10,01	2770	1814	Occupazione Temporanea
								6621	

Elenco Ditte

N. ORDINE : 11
Commessa : 110163-06-A1-ED-L.5B
Autostrada : (A1): Milano - Napoli
Tratto : La Quercia - Badia Nuova Lotto 5B
Comune : [H1CB] SAN BENEDETTO VAL DI SAMBRO (BO)

DITTA CATASTALE : ARSITI Carlo nato a RUJNO il 09/01/1953 C.F. RSTCRL53A09H637L (proprietà' 1/2) - NASCETTI Rita nata a SAN BENEDETTO VAL DI SAMBRO il 02/06/1958 C.F. NSCRTI58H42G566N (proprietà' 1/2) -

PROPRIETA' REALE : ARSITI Carlo nato a RUJNO il 09/01/1953 C.F. RSTCRL53A09H637L (proprietà' 1/2) - NASCETTI Rita nata a SAN BENEDETTO VAL DI SAMBRO il 02/06/1958 C.F. NSCRTI58H42G566N (proprietà' 1/2) -

REFERENTE :
OSSERVAZIONI :

Terreni Agricoli

N.Piano	Foglio	Mappale	Qualità catastale	Classe	Red. Dom.	Red. Agr.	Sup. cat.	Sup. occ.	Titolo Occ.
11	12	289	SEMIN ARBOR	1	18,51	44,96	10242	1145	Serv. Scarico acque
11	12	289	SEMIN ARBOR	1	18,51	44,96	10242	73	Area da occup. permanent per sistemazi. Idraulica
11	12	295	PRATO	U	10,72	15,33	8298	1123	Serv. Scarico acque
11	12	295	PRATO	U	10,72	15,33	8298	66	Area da occup. permanent per sistemazi. Idraulica
11	12	297	BOSCO ALTO	2	0,80	0,16	1036	130	Serv. Scarico acque
11	12	289	SEMIN ARBOR	1	18,51	44,96	10242	5368	Occupazione Temporanea
11	12	295	PRATO	U	10,72	15,33	8298	6224	Occupazione Temporanea
11	12	297	BOSCO ALTO	2	0,80	0,16	1036	906	Occupazione Temporanea
								15035	

Totale Superficie occupata

mq

15035

Elenco Ditte

N. ORDINE : 12
Commissa : 110163-06-A1-ED-L.5B
Autostrada : (A1): Milano - Napoli
Traffo : La Quercia - Badia Nuova Lotto 5B
Comune : [H1CB] SAN BENEDETTO VAL DI SAMBRO (BO)
DITTA CATASTALE : DEODATO Giangiacomo nato a SAN GIOVANNI LA PUNTA il 18/05/1929 C.F. DDTGGC29E18H922V (proprietà 1000/1000) -
PROPRIETA' REALE : DEODATO Giangiacomo nato a SAN GIOVANNI LA PUNTA il 18/05/1929 C.F. DDTGGC29E18H922V (proprietà 1000/1000) -
REFERENTE :
OSSERVAZIONI :

Terreni Agricoli

N.Piano	Foglio	Mappale	Qualità catastale	Classe	Red. Dom.	Red. Agr.	Sup. cat.	Sup. occ.	Titolo Occ.
12	12	197	SEMIN ARBOR	2	6,15	17,22	4762	99	Serv. Scarico acque
								99	

Totale Superficie occupata

mq

99

Elenco Ditte

N. ORDINE : 13
Commessa : 110163-06-A1-ED-L.5B
Autostrada : (A1): Milano - Napoli
Tratto : La Quercia - Badia Nuova Lotto 5B
Comune : [H1CB] SAN BENEDETTO VAL DI SAMBRO (BO)
DITTA CATASTALE : TONELLI Gabriella nata a SAN BENEDETTO VAL DI SAMBRO il 19/04/1943 C.F. TNLGRL43D59G566L (proprietaria' 1000/1000) -
PROPRIETA' REALE : TONELLI Gabriella nata a SAN BENEDETTO VAL DI SAMBRO il 19/04/1943 C.F. TNLGRL43D59G566L (proprietaria' 1000/1000) -
REFERENTE :
OSSERVAZIONI :

Terreni Agricoli

N.Piano	Foglio	Mappale	Qualità catastale	Classe	Red. Dom.	Red. Agr.	Sup. cat.	Sup. occ.	Titolo Occ.
13	12	164	BOSCO CEDUO	2	5,14	2,37	7660	197	Serv. Scarico acque
13	12	164	BOSCO CEDUO	2	5,14	2,37	7660	530	Serv. Passo Uso Pubbl.
13	12	199	BOSCO CEDUO	2	0,60	0,28	898	90	Serv. Scarico acque
13	12	199	BOSCO CEDUO	2	0,60	0,28	898	172	Serv. Passo Uso Pubbl.
13	12	217	SEMIN ARBOR	2	14,68	41,11	11372	5891	Serv. Scarico acque
13	12	217	SEMIN ARBOR	2	14,68	41,11	11372	525	Serv. Passo Uso Pubbl.
13	13	839	INCOLTO		0,00	0,00	149	52	Serv. Scarico acque
13	13	902	SEMIN ARBOR	2	25,80	72,24	19983	1758	Serv. Scarico acque
								9215	

Totale Superficie occupata

mq

9215

Elenco Ditte

N. ORDINE : 14
Commissa : 110163-06-A1-ED-L.5B
Autostrada : (A1): Milano - Napoli
Tratto : La Quercia - Badia Nuova Lotto 5B
Comune : [H1CB] SAN BENEDETTO VAL DI SAMBRO (BO)

DITTA CATASTALE : BRIGADOI Franca nata a BOLOGNA il 09/04/1966 C.F. BRGFNC66D49A944Q (proprietà' 1/1) - SCARAMUZZA Roberto nato a SAN BENEDETTO VAL DI SAMBRO il 31/10/1963 C.F. SCRRTT63R31G566F (proprietà' 1/1) -

PROPRIETA' REALE : BRIGADOI Franca nata a BOLOGNA il 09/04/1966 C.F. BRGFNC66D49A944Q (proprietà' 1/1) - SCARAMUZZA Roberto nato a SAN BENEDETTO VAL DI SAMBRO il 31/10/1963 C.F. SCRRTT63R31G566F (proprietà' 1/1) -

REFERENTE :
OSSERVAZIONI :

Terreni Agricoli

N.Piano	Foglio	Mappale	Qualità catastale	Classe	Red. Dom.	Red. Agr.	Sup. cat.	Sup. occ.	Titolo Occ.
14	12	290	SEMIN ARBOR	2	6,45	18,06	4996	653	Serv. Scarico acque
14	12	290	SEMIN ARBOR	2	6,45	18,06	4996	3	Area da occup. permanent per sistemazi. Idraulica
14	12	294	SEMIN ARBOR	2	4,35	12,18	3370	92	Serv. Scarico acque
14	12	290	SEMIN ARBOR	2	6,45	18,06	4996	3506	Occupazione Temporanea
14	12	294	SEMIN ARBOR	2	4,35	12,18	3370	3278	Occupazione Temporanea
								7532	

Totale Superficie occupata

mq

7532

Elenco Ditte

N. ORDINE : 15
Commissa : 110163-06-A1-ED-L-5B
Autostrada : (A1): Milano - Napoli
Tratto : La Quercia - Badia Nuova Lotto 5B
Comune : [H1CB] SAN BENEDETTO VAL DI SAMBRO (BO)
DITTA CATASTALE : TONELLI Giuseppe nato a MONZUNO il 26/05/1941 C.F. TNLGPP41E26F706Y (proprietà' 1/1) -
PROPRIETA' REALE : TONELLI Giuseppe nato a MONZUNO il 26/05/1941 C.F. TNLGPP41E26F706Y (proprietà' 1/1) -
REFERENTE :
OSSERVAZIONI :

Terreni Agricoli

N.Piano	Foglio	Mappale	Qualità catastale	Classe	Red. Dom.	Red. Agr.	Sup. cat.	Sup. occ.	Titolo Occ.
15	13	214	ENTE URBANO		0,00	0,00	872	151	Serv. Scarico acque
15	13	214	ENTE URBANO		0,00	0,00	872	14	Serv. Passo Uso Pubbl.
								165	

Subalterni

Foglio	Mappale	Sub.	Categ.	Classe	Consist.	Rendita €	Proprietario
13	214	-	A/4 - ABITAZIONE DI TIPO POPOLARE	2	8	260,29	TONELLI Giuseppe nato a MONZUNO il 26/05/1941

Totale Superficie occupata

mq

165

Elenco Ditte

N. ORDINE : 16
Commessa : 110163-06-A1-ED-L.5B
Autostrada : (A1): Milano - Napoli
Tratto : La Quercia - Badia Nuova Lotto 5B
Comune : [H1CB] SAN BENEDETTO VAL DI SAMBRO (BO)
DITTA CATASTALE : BRIGADOI Adriano nato a SAN BENEDETTO VAL DI SAMBRO il 10/12/1973 C.F. BRGDRN73T10G566C (proprietà' 1000/1000)
PROPRIETA' REALE : BRIGADOI Adriano nato a SAN BENEDETTO VAL DI SAMBRO il 10/12/1973 C.F. BRGDRN73T10G566C (proprietà' 1000/1000)

REFERENTE :

OSSERVAZIONI :

Terreni Agricoli

N.Piano	Foglio	Mappale	Qualità catastale	Classe	Red. Dom.	Red. Agr.	Sup. cat.	Sup. occ.	Titolo Occ.
16	12	374	SEMIN ARBOR	2	0,73	2,05	566	124	Serv. Passo Uso Pubbl.
								124	

Totale Superficie occupata

124

mq

Elenco Ditte

N. ORDINE : 17
Commessa : 110163-06-A1-ED-L-5B
Autostrada : (A1): Milano - Napoli
Tratto : La Quercia - Badia Nuova Lotto 5B
Comune : [H1CB] SAN BENEDETTO VAL DI SAMBRO (BO)

DITTA CATASTALE : BRIGADOLI Remo nato a SAN BENEDETTO VAL DI SAMBRO il 02/09/1953 C.F. BRGRME53P02G566F (proprietà 1/1) - NANNONI Giordana nata a MONGHIDORO il 01/01/1957 C.F. NNNGDN57A41F363Z (proprietà 1/1) -

PROPRIETA' REALE : BRIGADOLI Remo nato a SAN BENEDETTO VAL DI SAMBRO il 02/09/1953 C.F. BRGRME53P02G566F (proprietà 1/1) - NANNONI Giordana nata a MONGHIDORO il 01/01/1957 C.F. NNNGDN57A41F363Z (proprietà 1/1) -

REFERENTE :
OSSERVAZIONI :

Terreni Agricoli

N.Piano	Foglio	Mappale	Qualità catastale	Classe	Red. Dom.	Red. Agr.	Sup. cat.	Sup. occ.	Titolo Occ.
17	12	372	BOSCO CEDUO	2	0,47	0,22	703	7	Serv. Scarico acque
17	12	372	BOSCO CEDUO	2	0,47	0,22	703	73	Serv. Passo Uso Pubbl.
17	12	373	SEMINATIVO	2	5,08	14,22	3934	25	Serv. Scarico acque
17	12	373	SEMINATIVO	2	5,08	14,22	3934	603	Serv. Passo Uso Pubbl.
								708	

Totale Superficie occupata

mq

708

Elenco Ditte

N. ORDINE : 18
Commessa : 110163-06-A1-ED-L.5B
Autostrada : (A1): Milano - Napoli
Tratto : La Quercia - Badia Nuova Lotto 5B
Comune : [H1CB] SAN BENEDETTO VAL DI SAMBRO (BO)
DITTA CATASTALE : DEGLI ESPOSTI Marco nato a SAN BENEDETTO VAL DI SAMBRO il 15/12/1955 C.F. DGLMRC55T15G566V (proprietà' 1/2) -
 DEGLI ESPOSTI Maurizio nato a SAN BENEDETTO VAL DI SAMBRO il 13/10/1952 C.F. DGLMRZ52R13G566D (proprietà' 1/2)
PROPRIETA' REALE : DEGLI ESPOSTI Marco nato a SAN BENEDETTO VAL DI SAMBRO il 15/12/1955 C.F. DGLMRC55T15G566V (proprietà' 1/2) -
 DEGLI ESPOSTI Maurizio nato a SAN BENEDETTO VAL DI SAMBRO il 13/10/1952 C.F. DGLMRZ52R13G566D (proprietà' 1/2)

REFERENTE :

OSSERVAZIONI :

Terreni Agricoli

N.Piano	Foglio	Mappale	Qualità catastale	Classe	Red. Dom.	Red. Agr.	Sup. cat.	Sup. occ.	Titolo Occ.
18	12	218	ENTE URBANO		0,00	0,00	5316	1566	Serv. Scarico acque
								1566	

Subalterni

Foglio	Mappale	Sub.	Categ.	Classe	Consist.	Rendita €	Proprietario
12	218	2	A/3 - ABITAZIONE DI TIPO ECONOMICO	2	6	309,87	DEGLI ESPOSTI Marco nato a SAN BENEDETTO VAL DI SAMBRO il 15/12/1955 DEGLI ESPOSTI Maurizio nato a SAN BENEDETTO VAL DI SAMBRO il 13/10/1952
12	218	3	A/3 - ABITAZIONE DI TIPO ECONOMICO	2	6,5	335,70	DEGLI ESPOSTI Marco nato a SAN BENEDETTO VAL DI SAMBRO il 15/12/1955 DEGLI ESPOSTI

12	218	5	A/3 - ABITAZIONE DI TIPO ECONOMICO	2	6	309,87	Maurizio nato a SAN BENEDETTO VAL DI SAMBRO il 13/10/1952 DEGLI ESPOSTI Marco nato a SAN BENEDETTO VAL DI SAMBRO il 15/12/1955 DEGLI ESPOSTI Maurizio nato a SAN BENEDETTO VAL DI SAMBRO il 13/10/1952
12	218	6	C/6 - STALLE, SCUDERIE, RIMESSE E AUTORIMESSE	3	12	59,50	DEGLI ESPOSTI Marco nato a SAN BENEDETTO VAL DI SAMBRO il 15/12/1955 DEGLI ESPOSTI Maurizio nato a SAN BENEDETTO VAL DI SAMBRO il 13/10/1952
12	218	7	C/6 - STALLE, SCUDERIE, RIMESSE E AUTORIMESSE	3	12	59,50	DEGLI ESPOSTI Marco nato a SAN BENEDETTO VAL DI SAMBRO il 15/12/1955 DEGLI ESPOSTI Maurizio nato a SAN BENEDETTO VAL DI SAMBRO il 13/10/1952
12	218	8	C/6 - STALLE, SCUDERIE, RIMESSE E AUTORIMESSE	3	12	59,50	DEGLI ESPOSTI Marco nato a SAN BENEDETTO VAL DI SAMBRO il 15/12/1955 DEGLI ESPOSTI Maurizio nato a SAN BENEDETTO VAL DI SAMBRO il 13/10/1952
12	218	9	C/6 - STALLE, SCUDERIE, RIMESSE E AUTORIMESSE	3	13	64,45	DEGLI ESPOSTI Marco nato a SAN BENEDETTO VAL DI SAMBRO il 15/12/1955 DEGLI ESPOSTI Maurizio nato a SAN BENEDETTO VAL DI SAMBRO il 13/10/1952

Totale Superficie occupata

mq

1566

Elenco Ditte

N. ORDINE : 19
Commessa : 110163-06-A1-ED-L.5B
Autostrada : (A1): Milano - Napoli
Tratto : La Quercia - Badia Nuova Lotto 5B
Comune : [H1CB] SAN BENEDETTO VAL DI SAMBRO (BO)
DITTA CATASTALE : CAPANNI Susi nata a CASTIGLIONE DEI PEPOLI il 02/11/1965 C.F. CPNSSU65S42C296G (proprietà 500/1000) - RUSSO Cosimo nato a SOLETO il 15/03/1956 C.F. RSSCSM56C151800A (proprietà 500/1000) -
PROPRIETA' REALE : CAPANNI Susi nata a CASTIGLIONE DEI PEPOLI il 02/11/1965 C.F. CPNSSU65S42C296G (proprietà 500/1000) - RUSSO Cosimo nato a SOLETO il 15/03/1956 C.F. RSSCSM56C151800A (proprietà 500/1000) -

REFERENTE :

OSSERVAZIONI :

Terreni Agricoli

N.Piano	Foglio	Mappale	Qualità catastale	Classe	Red. Dom.	Red. Agr.	Sup. cat.	Sup. occ.	Titolo Occ.
19	13	903	ENTE URBANO		0,00	0,00	1612	469	Serv. Scarico acque
19	13	903	ENTE URBANO		0,00	0,00	1612	38	Area da occup. permanent per sistemazi. Idraulica
								507	

Subalterni

Foglio	Mappale	Sub.	Categ.	Classe	Consist.	Rendita €	Proprietario
13	903	2	A/3 - ABITAZIONE DI TIPO ECONOMICO	2	5	258,23	CAPANNI Susi nata a CASTIGLIONE DEI PEPOLI il 02/11/1965 RUSSO Cosimo nato a SOLETO il 15/03/1956
13	903	3	C/6 - STALLE, SCUDERIE, RIMESSE E AUTORIMESSE	2	20	84,70	CAPANNI Susi nata a CASTIGLIONE DEI PEPOLI il 02/11/1965 RUSSO Cosimo nato a SOLETO il 15/03/1956

Totale Superficie occupata

mq

507

Elenco Ditte

N. ORDINE : 20
Commessa : 110163-06-A1-ED-L.5B
Autostrada : (A1): Milano - Napoli
Tratto : La Quercia - Badia Nuova Lotto 5B
Comune : [H1CB] SAN BENEDETTO VAL DI SAMBRO (BO)

DITTA CATASTALE : TONELLI Gabriella nata a SAN BENEDETTO VAL DI SAMBRO il 19/04/1943 C.F. TNLGRL43D59G566L (proprietà 1/3) - TONELLI Gino nato a MARZABOTTO il 20/09/1914 C.F. TNLGNI14P20B689Q (usufrutto 1/1) - TONELLI Giorgio nato a SAN BENEDETTO VAL DI SAMBRO il 21/03/1956 C.F. TNLGRG56C21G566N (proprietà 1/3) - TONELLI Giuseppe nato a MONZUNO il 26/05/1941 C.F. TNLGPP41E26F706Y (proprietà 1/3) -

PROPRIETA' REALE : TONELLI Gabriella nata a SAN BENEDETTO VAL DI SAMBRO il 19/04/1943 C.F. TNLGRL43D59G566L (proprietà 1/3) - TONELLI Gino nato a MARZABOTTO il 20/09/1914 C.F. TNLGNI14P20B689Q (usufrutto 1/1) - TONELLI Giorgio nato a SAN BENEDETTO VAL DI SAMBRO il 21/03/1956 C.F. TNLGRG56C21G566N (proprietà 1/3) - TONELLI Giuseppe nato a MONZUNO il 26/05/1941 C.F. TNLGPP41E26F706Y (proprietà 1/3) -

REFERENTE :
OSSERVAZIONI :

Terreni Agricoli

N.Piano	Foglio	Mappale	Qualità catastale	Classe	Red. Dom.	Red. Agr.	Sup. cat.	Sup. occ.	Titolo Occ.
20	13	840	INCOLTO		0,00	0,00	442	31	31
								31	31
									31

Totale Superficie occupata

mq

31

Elenco Ditte

N. ORDINE : 21
Commessa : 110163-06-A1-ED-L-5B
Autostrada : (A1): Milano - Napoli
Tratto : La Quercia - Badia Nuova Lotto 5B
Comune : [H1CB] SAN BENEDETTO VAL DI SAMBRO (BO)
DITTA CATASTALE : BOLOGNINI Anna nata a SAN BENEDETTO VAL DI SAMBRO il 26/07/1941 C.F. BLGNNA41L66G566E (proprietà' 1000/1000) -
PROPRIETA' REALE : BOLOGNINI Anna nata a SAN BENEDETTO VAL DI SAMBRO il 26/07/1941 C.F. BLGNNA41L66G566E (proprietà' 1000/1000) -
REFERENTE :
OSSERVAZIONI :

Terreni Agricoli

N.Piano	Foglio	Mappale	Qualità catastale	Classe	Red. Dom.	Red. Agr.	Sup. cat.	Sup. occ.	Titolo Occ.
21	12	293	SEMIN ARBOR	2	11,30	31,65	8754	564	Serv. Scarico acque
21	12	293	SEMIN ARBOR	2	11,30	31,65	8754	67	Area da occup. permanent per sistemazi. Idraulica
21	12	292	SEMINATIVO	2	1,64	4,60	1272	238	Occupazione Temporanea
21	12	293	SEMIN ARBOR	2	11,30	31,65	8754	5858	Occupazione Temporanea
								6727	

Totale Superficie occupata

mq

6727

Elenco Ditte

N. ORDINE : 22
Commissa : 110163-06-A1-ED-L.5B
Autostrada : (A1): Milano - Napoli
Tratto : La Quercia - Badia Nuova Lotto 5B
Comune : [H1CB] SAN BENEDETTO VAL DI SAMBRO (BO)
DITTA CATASTALE : TONELLI Giorgio nato a SAN BENEDETTO VAL DI SAMBRO il 21/03/1956 C.F. TNLGRG56C21G566N (proprietà 1/1) -
PROPRIETA' REALE : TONELLI Giorgio nato a SAN BENEDETTO VAL DI SAMBRO il 21/03/1956 C.F. TNLGRG56C21G566N (proprietà 1/1) -
REFERENTE :
OSSERVAZIONI :

Terreni Agricoli

N.Piano	Foglio	Mappale	Qualità catastale	Classe	Red. Dom.	Red. Agr.	Sup. cat.	Sup. occ.	Titolo Occ.
22	13	215	ENTE URBANO		0,00	0,00	1729	679	Serv. Scarico acque
								679	

Subalterni

Foglio	Mappale	Sub.	Categ.	Classe	Consist.	Rendita €	Proprietario
13	215	2	A/3 - ABITAZIONE DI TIPO ECONOMICO	1	6,5	288,70	TONELLI Giorgio nato a SAN BENEDETTO VAL DI SAMBRO il 21/03/1956
13	215	3	C/6 - STALLE, SCUDERIE, RIMESSE E AUTORIMESSE	2	14	59,29	TONELLI Giorgio nato a SAN BENEDETTO VAL DI SAMBRO il 21/03/1956

Totale Superficie occupata

mq

679

Elenco Ditte

N. ORDINE : 23
Commissa : 110163-06-A1-ED-L.5B
Autostrada : (A1): Milano - Napoli
Tratto : La Quercia - Badia Nuova Lotto 5B
Comune : [H1CB] SAN BENEDETTO VAL DI SAMBRO (BO)

DITTA CATASTALE : PARROCCHIA DI S. CRISTINA DI RIPOLI con sede in SAN BENEDETTO VAL DI SAMBRO C.F. 92014910373 (proprieta' 1/1) -
PROPRIETA' REALE : PARROCCHIA DI S. CRISTINA DI RIPOLI con sede in SAN BENEDETTO VAL DI SAMBRO C.F. 92014910373 (proprieta' 1/1) -
REFERENTE :
OSSERVAZIONI :

Terreni Agricoli

N.Piano	Foglio	Mappale	Qualità catastale	Classe	Red. Dom.	Red. Agr.	Sup. cat.	Sup. occ.	Titolo Occ.
23	13	216	SEMIN ARBOR	2	4,91	13,74	3800	298	Serv. Scarico acque
23	13	216	SEMIN ARBOR	2	4,91	13,74	3800	542	Serv. Passo Uso Pubbl.
								840	

Totale Superficie occupata

mq

840

Elenco Ditte

N. ORDINE : 24
Commissa : 110163-06-A1-ED-L.5B
Autostrada : (A1): Milano - Napoli
Tratto : La Quercia - Badia Nuova Lotto 5B
Comune : [H1CB] SAN BENEDETTO VAL DI SAMBRO (BO)

DITTA CATASTALE : BRIGADOI Lucia nata a SAN BENEDETTO VAL DI SAMBRO il 30/08/1937 C.F. BRGLCU37M70G566S (proprietà' 1/3) - STEFANELLI Armanda Rita nata a BOLOGNA il 20/05/1962 C.F. STFRND62E60A944V (proprietà' 1/3) - STEFANELLI Marco nato a SAN BENEDETTO VAL DI SAMBRO il 09/08/1965 C.F. STFMRC65M09G566J (proprietà' 1/3) -

PROPRIETA' REALE : BRIGADOI Lucia nata a SAN BENEDETTO VAL DI SAMBRO il 30/08/1937 C.F. BRGLCU37M70G566S (proprietà' 1/3) - STEFANELLI Armanda Rita nata a BOLOGNA il 20/05/1962 C.F. STFRND62E60A944V (proprietà' 1/3) - STEFANELLI Marco nato a SAN BENEDETTO VAL DI SAMBRO il 09/08/1965 C.F. STFMRC65M09G566J (proprietà' 1/3) -

REFERENTE :

OSSERVAZIONI :

Terreni Agricoli

N.Piano	Foglio	Mappale	Qualità catastale	Classe	Red. Dom.	Red. Agr.	Sup. cat.	Sup. occ.	Titolo Occ.
24	13	121	SEMINATIVO	2	11,72	32,82	9078	4	Serv. Scarico acque
24	13	121	SEMINATIVO	2	11,72	32,82	9078	34	Serv. Passo Uso Pubbl.
								38	

Totale Superficie occupata

mq

38

Elenco Ditte

N. ORDINE : 25
Commissa : 110163-06-A1-ED-L-5B
Autostrada : (A1): Milano - Napoli
Tratto : La Quercia - Badia Nuova Lotto 5B
Comune : [H1CB] SAN BENEDETTO VAL DI SAMBRO (BO)
DITTA CATASTALE : BERNI MEATTINI Annamaria nata a ROMA il 31/05/1972 C.F. BRNNMR72E71H501K (proprietà' 1/1) -
PROPRIETA' REALE : BERNI MEATTINI Annamaria nata a ROMA il 31/05/1972 C.F. BRNNMR72E71H501K (proprietà' 1/1) -
REFERENTE :
OSSERVAZIONI :

Terreni Agricoli

N.Piano	Foglio	Mappale	Qualità catastale	Classe	Red. Dom.	Red. Agr.	Sup. cat.	Sup. occ.	Titolo Occ.
25	13	909	SEMIN ARBOR	1	7,62	18,49	4213	133	Serv. Scarico acque
25	13	910	SEMIN ARBOR	1	1,06	2,57	585	46	Serv. Scarico acque
25	13	911	SEMIN ARBOR	1	3,90	9,47	2157	70	Serv. Scarico acque
25	13	909	SEMIN ARBOR	1	7,62	18,49	4213	136	Occupazione Temporanea
25	13	910	SEMIN ARBOR	1	1,06	2,57	585	207	Occupazione Temporanea
								592	

Totale Superficie occupata

mq

592

Elenco Ditte

N. ORDINE : 26
Commessa : 110163-06-A1-ED-L.5B
Autostrada : (A1): Milano - Napoli
Tratto : La Quercia - Badia Nuova Lotto 5B
Comune : [H1CB] SAN BENEDETTO VAL DI SAMBRO (BO)

DITTA CATASTALE : PASQUI Laura nata a SAN BENEDETTO VAL DI SAMBRO il 18/07/1926 C.F. PSQLRA26L58G566V (proprietà 1000/1000) -
PROPRIETA' REALE : PASQUI Laura nata a SAN BENEDETTO VAL DI SAMBRO il 18/07/1926 C.F. PSQLRA26L58G566V (proprietà 1000/1000) -
REFERENTE :
OSSERVAZIONI :

Terreni Agricoli

N.Piano	Foglio	Mappale	Qualità catastale	Classe	Red. Dom.	Red. Agr.	Sup. cat.	Sup. occ.	Titolo Occ.
26	13	312	SEMINATIVO	2	1,43	3,99	1105	75	75
								75	75

Totale Superficie occupata

mq

75

Elenco Ditte

N. ORDINE : 27
Commissa : 110163-06-A1-ED-L.5B
Autostrada : (A1): Milano - Napoli
Tratto : La Quercia - Badia Nuova Lotto 5B
Comune : [H1CB] SAN BENEDETTO VAL DI SAMBRO (BO)
DITTA CATASTALE : BOLOGNINI Sara nata a SAN BENEDETTO VAL DI SAMBRO il 10/06/1947 C.F. BLGSR47H50G566B (proprietà' 1000/1000) -
PROPRIETA' REALE : BOLOGNINI Sara nata a SAN BENEDETTO VAL DI SAMBRO il 10/06/1947 C.F. BLGSR47H50G566B (proprietà' 1000/1000) -
REFERENTE :
OSSERVAZIONI :

Terreni Agricoli

N.Piano	Foglio	Mappale	Qualità catastale	Classe	Red. Dom.	Red. Agr.	Sup. cat.	Sup. occ.	Titolo Occ.
27	13	691	PRATO	U	6,90	9,41	5346	685	Serv. Scarico acque
27	13	691	PRATO	U	6,90	9,41	5346	78	Area da occup. permanent per sistemazi. Idraulica
27	13	313	PRATO	U	3,44	14,73	9512	2639	Occupazione Temporanea
27	13	691	PRATO	U	6,90	9,41	5346	3977	Occupazione Temporanea
								7379	

Totale Superficie occupata

mq

7379

Elenco Ditte

N. ORDINE : 28
Commessa : 110163-06-A1-ED-L.5B
Autostrada : (A1): Milano - Napoli
Tratto : La Quercia - Badia Nuova Lotto 5B
Comune : [H1CB] SAN BENEDETTO VAL DI SAMBRO (BO)

DITTA CATASTALE : SCALA Graziella nata a CASTEL SAN PIETRO TERME il 12/09/1954 C.F. SCLGZL54P52C265K residente in SAN BENEDETTO VAL DI SAMBRO Via Vittime Rapido 904, 40 (proprietà' 1/2) - STRACCIARI Roberto nato a BOLOGNA il 01/09/1948 C.F. STRRR48P01A944H residente in SAN BENEDETTO VAL DI SAMBRO Via Vittime Rapido 904, 40 (proprietà' 1/2) -

PROPRIETA' REALE : SCALA Graziella nata a CASTEL SAN PIETRO TERME il 12/09/1954 C.F. SCLGZL54P52C265K residente in SAN BENEDETTO VAL DI SAMBRO Via Vittime Rapido 904, 40 (proprietà' 1/2) - STRACCIARI Roberto nato a BOLOGNA il 01/09/1948 C.F. STRRR48P01A944H residente in SAN BENEDETTO VAL DI SAMBRO Via Vittime Rapido 904, 40 (proprietà' 1/2) -

REFERENTE :
OSSERVAZIONI :

Terreni Agricoli									
N.Piano	Foglio	Mappale	Qualità catastale	Classe	Red. Dom.	Red. Agr.	Sup. cat.	Sup. occ.	Titolo Occ.
28	19	615	SEMINATIVO	2	3,72	10,41	2879	306	Serv. Passo Uso Pubbl.
28	19	709	BOSCO CEDUO	2	0,13	0,06	199	18	Serv. Passo Uso Pubbl.
28	19	709	BOSCO CEDUO	2	0,13	0,06	199	14	Area da occup. permanent per sistemazi. Idraulica
28	19	711	SEMINATIVO	2	0,51	1,43	395	8	Serv. Passo Uso Pubbl.
								346	

Totale Superficie occupata

mq

346

Elenco Ditte

N. ORDINE : 29
Commessa : 110163-06-A1-ED-L.5B
Autostrada : (A1): Milano - Napoli
Tratto : La Quercia - Badia Nuova Lotto 5B
Comune : [H1CB] SAN BENEDETTO VAL DI SAMBRO (BO)

DITTA CATASTALE : STRACCIARI Alessandro nato a CASTEL SAN PIETRO TERME il 01/01/1973 C.F. STRLSN73A01C265S residente in SAN BENEDETTO VAL DI SAMBRO Via Vittime Rapido 904, 40 (proprietà' 1000/1000) -

PROPRIETA' REALE : STRACCIARI Alessandro nato a CASTEL SAN PIETRO TERME il 01/01/1973 C.F. STRLSN73A01C265S residente in SAN BENEDETTO VAL DI SAMBRO Via Vittime Rapido 904, 40 (proprietà' 1000/1000) -

REFERENTE :
OSSERVAZIONI :

Terreni Agricoli

N.Piano	Foglio	Mappale	Qualità catastale	Classe	Red. Dom.	Red. Agr.	Sup. cat.	Sup. occ.	Titolo Occ.
29	19	572	SEMINATIVO	2	0,14	0,40	112	48	Serv. Passo Uso Pubbl.
								48	

Totale Superficie occupata

mq

48

Elenco Ditte

N. ORDINE : 30
Commessa : 110163-06-A1-ED-L.5B
Autostrada : (A1): Milano - Napoli
Tratto : La Quercia - Badia Nuova Lotto 5B
Comune : [H1CB] SAN BENEDETTO VAL DI SAMBRO (BO)
DITTA CATASTALE : BOLOGNINI Carlo nato a SAN BENEDETTO VAL DI SAMBRO il 25/06/1943 C.F. BLGCRL43H25G566B (proprietà' 1000/1000) -
PROPRIETA' REALE : BOLOGNINI Carlo nato a SAN BENEDETTO VAL DI SAMBRO il 25/06/1943 C.F. BLGCRL43H25G566B (proprietà' 1000/1000) -
REFERENTE :
OSSERVAZIONI :

Terreni Agricoli

N.Piano	Foglio	Mappale	Qualità catastale	Classe	Red. Dom.	Red. Agr.	Sup. cat.	Sup. occ.	Titolo Occ.
30	13	587	SEMINATIVO	2	1,27	3,54	980	123	Serv. Scarico acque
30	13	374	SEMINATIVO	1	0,37	0,90	206	14	Occupazione Temporanea
30	13	377	PRATO	U	0,72	0,86	555	2	Occupazione Temporanea
30	13	483	SEMINATIVO	1	1,55	3,78	860	1	Occupazione Temporanea
30	13	587	SEMINATIVO	2	1,27	3,54	980	592	Occupazione Temporanea
								732	

Totale Superficie occupata

mq

732

Elenco Ditte

N. ORDINE : 31
Commissa : 110163-06-A1-ED-L-5B
Autostrada : (A1): Milano - Napoli
Tratto : La Quercia - Badia Nuova Lotto 5B
Comune : [H1CB] SAN BENEDETTO VAL DI SAMBRO (BO)
DITTA CATASTALE : BOLOGNINI Gisella nata a SAN BENEDETTO VAL DI SAMBRO il 13/12/1937 C.F. BLGGSL37T53G566F (proprietà' 1000/1000)
PROPRIETA' REALE : BOLOGNINI Gisella nata a SAN BENEDETTO VAL DI SAMBRO il 13/12/1937 C.F. BLGGSL37T53G566F (proprietà' 1000/1000)

REFERENTE :

OSSERVAZIONI :

Terreni Agricoli

N.Piano	Foglio	Mappale	Qualità catastale	Classe	Red. Dom.	Red. Agr.	Sup. cat.	Sup. occ.	Titolo Occ.
31	13	314	PRATO	U	5,44	7,15	4206	409	Serv. Scarico acque
31	13	314	PRATO	U	5,44	7,15	4206	71	Area da occup. permanent per sistemazi. Idraulica
31	13	314	PRATO	U	5,44	7,15	4206	3579	Occupazione Temporanea
								4059	

Totale Superficie occupata

mq

4059

Elenco Ditte

N. ORDINE : 32
Commissa : 110163-06-A1-ED-L.5B
Autostrada : (A1): Milano - Napoli
Tratto : La Quercia - Badia Nuova Lotto 5B
Comune : [H1CB] SAN BENEDETTO VAL DI SAMBRO (BO)
DITTA CATASTALE : CASATORI Erminia nata a CASTIGLIONE DEI PEPOLI il 30/04/1928 C.F. CSTRMN28D70C2960 (proprietà' 1/2) - PEZZATI Angelo nato a SAN BENEDETTO VAL DI SAMBRO il 18/04/1949 C.F. PZZNGL49D18G566T (proprietà' 1/2) - PEZZATI Monia nata a BOLOGNA il 12/10/1971 C.F. PZZMNO71R52A944L (proprietà' 1/1) -
PROPRIETA' REALE : CASATORI Erminia nata a CASTIGLIONE DEI PEPOLI il 30/04/1928 C.F. CSTRMN28D70C2960 (proprietà' 1/2) - PEZZATI Angelo nato a SAN BENEDETTO VAL DI SAMBRO il 18/04/1949 C.F. PZZNGL49D18G566T (proprietà' 1/2) - PEZZATI Monia nata a BOLOGNA il 12/10/1971 C.F. PZZMNO71R52A944L (proprietà' 1/1) -

REFERENTE :

OSSERVAZIONI :

Terreni Agricoli

N.Piano	Foglio	Mappale	Qualità catastale	Classe	Red. Dom.	Red. Agr.	Sup. cat.	Sup. occ.	Titolo Occ.
32	13	384	ENTE URBANO		0,00	0,00	1197	26	Occupazione Temporanea
								26	

Subalterni

Foglio	Mappale	Sub.	Categ.	Classe	Consist.	Rendita €	Proprietario
13	384	12	C/6 - STALLE, SCUDERIE, RIMESSE E AUTORIMESSE	1	14	50,61	CASATORI Erminia nata a CASTIGLIONE DEI PEPOLI il 30/04/1928 PEZZATI Angelo nato a SAN BENEDETTO VAL DI SAMBRO il 18/04/1949
13	384	14	A/3 - ABITAZIONE DI TIPO ECONOMICO	2	5	258,23	CASATORI Erminia nata a CASTIGLIONE DEI PEPOLI il 30/04/1928 PEZZATI Angelo nato a

13	384	16	C/3 - LABORATORI PER ARTIE MESTIERI	1	23	41,57	SAN BENEDETTO VAL DI SAMBRO il 18/04/1949 CASATORI Erminia nata a CASTIGLIONE DEI PEPOLI il 30/04/1928 PEZZATI Angelo nato a SAN BENEDETTO VAL DI SAMBRO il 18/04/1949
13	384	17	A/3 - ABITAZIONE DI TIPO ECONOMICO	2	6	309,87	PEZZATI Monia nata a BOLOGNA il 12/10/1971
13	384	2	A/3 - ABITAZIONE DI TIPO ECONOMICO	2	7	361,52	CASATORI Erminia nata a CASTIGLIONE DEI PEPOLI il 30/04/1928 PEZZATI Angelo nato a SAN BENEDETTO VAL DI SAMBRO il 18/04/1949
13	384	3	C/6 - STALLE, SCUDERIE, RIMESSE E AUTORIMESSE	3	12	59,50	CASATORI Erminia nata a CASTIGLIONE DEI PEPOLI il 30/04/1928 PEZZATI Angelo nato a SAN BENEDETTO VAL DI SAMBRO il 18/04/1949

Totale Superficie occupata

mq

26

Elenco Ditte

N. ORDINE : 33
Commissa : 110163-06-A1-ED-L.5B
Autostrada : (A1): Milano - Napoli
Tratto : La Quercia - Badia Nuova Lotto 5B
Comune : [H1CB] SAN BENEDETTO VAL DI SAMBRO (BO)
DITTA CATASTALE : COMUNE DI SAN BENEDETTO VAL DI SAMBRO C.F. 80014530374 (proprietà' 1000/1000) -
PROPRIETA' REALE : COMUNE DI SAN BENEDETTO VAL DI SAMBRO C.F. 80014530374 (proprietà' 1000/1000) -
REFERENTE :
OSSERVAZIONI :

Terreni Agricoli

N.Piano	Foglio	Mappale	Qualità catastale	Classe	Red. Dom.	Red. Agr.	Sup. cat.	Sup. occ.	Titolo Occ.
33	19	654	BOSCO CEDUO	2	0,18	0,08	263	66	Serv. Scarico acque
33	19	657	SEMINATIVO	2	1,14	3,18	880	276	Serv. Scarico acque
33	13	309	AREA FAB DM		0,00	0,00	6	6	Occupazione Temporanea
33	13	907	SEMIN ARBOR	2	7,97	22,31	6171	166	Occupazione Temporanea
33	13	908	SEMIN ARBOR	2	0,09	0,25	69	69	Occupazione Temporanea
								583	

Totale Superficie occupata

mq

583

Elenco Ditte

N. ORDINE : 34
Commessa : 110163-06-A1-ED-L.5B
Autostrada : (A1): Milano - Napoli
Tratto : La Quercia - Badia Nuova Lotto 5B
Comune : [H1CB] SAN BENEDETTO VAL DI SAMBRO (BO)

DITTA CATASTALE : BELTRAME Isabella nata a ADRIA il 13/12/1966 C.F. BLTSL66T53A059C (proprietà' 1/2) - BRUNETTI Giancarlo nato a SAN BENEDETTO VAL DI SAMBRO il 20/03/1968 C.F. BRNGCR68C20G566G (proprietà' 1/2) - BRUNETTI Mauro nato a BOLOGNA il 14/12/1965 C.F. BRNMRA65T14A944F (proprietà' 1/2) - FOGACCI Monia nata a SAN BENEDETTO VAL DI SAMBRO il 15/12/1969 C.F. FGCMMNO69T55G566K (proprietà' 1/2) -

PROPRIETA' REALE : BELTRAME Isabella nata a ADRIA il 13/12/1966 C.F. BLTSL66T53A059C (proprietà' 1/2) - BRUNETTI Giancarlo nato a SAN BENEDETTO VAL DI SAMBRO il 20/03/1968 C.F. BRNGCR68C20G566G (proprietà' 1/2) - BRUNETTI Mauro nato a BOLOGNA il 14/12/1965 C.F. BRNMRA65T14A944F (proprietà' 1/2) - FOGACCI Monia nata a SAN BENEDETTO VAL DI SAMBRO il 15/12/1969 C.F. FGCMMNO69T55G566K (proprietà' 1/2) -

REFERENTE :
OSSERVAZIONI :

Terreni Agricoli

N.Piano	Foglio	Mappale	Qualità catastale	Classe	Red. Dom.	Red. Agr.	Sup. cat.	Sup. occ.	Titolo Occ.
34	13	557	ENTE URBANO		0,00	0,00	1640	14	Occupazione Temporanea
								14	

Subalterni

Foglio	Mappale	Sub.	Categ.	Classe	Consist.	Rendita €	Proprietario
13	557	10	C/3 - LABORATORI PER ARTIE MESTIERI	2	135	285,86	BRUNETTI Mauro nato a BOLOGNA il 14/12/1965 FOGACCI Monia nata a SAN BENEDETTO VAL DI SAMBRO il 15/12/1969
13	557	4	A/2 - ABITAZIONE DI TIPO CIVILE	U	7	596,51	BRUNETTI Mauro nato a BOLOGNA il 14/12/1965 FOGACCI Monia nata a

13	557	5	A/2 - ABITAZIONE DI TIPO CIVILE	U	7	596,51	SAN BENEDETTO VAL DI SAMBRO il 15/12/1969 BELTRAME Isabella nata a ADRIA il 13/12/1966 BRUNETTI Giancarlo nato a SAN BENEDETTO VAL DI SAMBRO il 20/03/1968
13	557	9	C/3 - LABORATORI PER ARTIE MESTIERI	2	146	309,15	BELTRAME Isabella nata a ADRIA il 13/12/1966 BRUNETTI Giancarlo nato a SAN BENEDETTO VAL DI SAMBRO il 20/03/1968

Totale Superficie occupata

mq

14

Elenco Ditte

N. ORDINE : 35
Commessa : 110163-06-A1-ED-L.5B
Autostrada : (A1): Milano - Napoli
Tratto : La Quercia - Badia Nuova Lotto 5B
Comune : [H1CB] SAN BENEDETTO VAL DI SAMBRO (BO)

DITTA CATASTALE : BRUZZI Clelia nata a CASTIGLIONE DEI PEPOLI il 01/08/1958 C.F. BRZCLL58M41C296B residente in CASTIGLIONE DEI PEPOLI Via San Antonio, 174 - Baragazza (proprietà' 1/6) - BRUZZI Clelia nata a CASTIGLIONE DEI PEPOLI il 01/08/1958 C.F. BRZCLL58M41C296B residente in CASTIGLIONE DEI PEPOLI Via San Antonio, 174 - Baragazza (nuda proprietà' 1/6) - BRUZZI Francesco nato a SAN BENEDETTO VAL DI SAMBRO il 05/11/1930 C.F. BRZFN30S05G566J residente in CASTIGLIONE DEI PEPOLI Via Molino D'Onofrio, 207 - Lagaro (usufrutto 1/6) - STEFANELLI Anna nata a BOLOGNA il 04/08/1942 C.F. STFNN42M44A944X (proprietà' 2/6) - STEFANELLI Elena nata a SAN BENEDETTO VAL DI SAMBRO il 09/09/1938 C.F. STFLNE38P49G566G (proprietà' 2/6) -

PROPRIETA' REALE : BRUZZI Clelia nata a CASTIGLIONE DEI PEPOLI il 01/08/1958 C.F. BRZCLL58M41C296B residente in CASTIGLIONE DEI PEPOLI Via San Antonio, 174 - Baragazza (proprietà' 1/6) - BRUZZI Clelia nata a CASTIGLIONE DEI PEPOLI il 01/08/1958 C.F. BRZCLL58M41C296B residente in CASTIGLIONE DEI PEPOLI Via San Antonio, 174 - Baragazza (nuda proprietà' 1/6) - BRUZZI Francesco nato a SAN BENEDETTO VAL DI SAMBRO il 05/11/1930 C.F. BRZFN30S05G566J residente in CASTIGLIONE DEI PEPOLI Via Molino D'Onofrio, 207 - Lagaro (usufrutto 1/6) - STEFANELLI Elena nata a BOLOGNA il 04/08/1942 C.F. STFNN42M44A944X (proprietà' 2/6) - STEFANELLI Elena nata a SAN BENEDETTO VAL DI SAMBRO il 09/09/1938 C.F. STFLNE38P49G566G (proprietà' 2/6) -

REFERENTE :

OSSERVAZIONI :

Terreni Agricoli

N.Piano	Foglio	Mappale	Qualità catastale	Classe	Red. Dom.	Red. Agr.	Sup. cat.	Sup. occ.	Titolo Occ.
35	19	656	SEMINATIVO	2	0,48	1,34	371	11	11
								11	11
									11

Totale Superficie occupata

mq

11

Elenco Ditte

N. ORDINE : 36
Commissa : 110163-06-A1-ED-L.5B
Autostrada : (A1): Milano - Napoli
Tratto : La Quercia - Badia Nuova Lotto 5B
Comune : [H1CB] SAN BENEDETTO VAL DI SAMBRO (BO)
DITTA CATASTALE : RIGONI Armando nato a MONZUNO il 25/04/1958 C.F. RGNRND58D25F706Y (proprietà' 1/2) - TROTTA Graziella nata a LATTARICO il 16/02/1959 C.F. TRTGZL59B56E475E (proprietà' 1/2) -
PROPRIETA' REALE : RIGONI Armando nato a MONZUNO il 25/04/1958 C.F. RGNRND58D25F706Y (proprietà' 1/2) - TROTTA Graziella nata a LATTARICO il 16/02/1959 C.F. TRTGZL59B56E475E (proprietà' 1/2) -
REFERENTE :
OSSERVAZIONI :

Terreni Agricoli

N.Piano	Foglio	Mappale	Qualità catastale	Classe	Red. Dom.	Red. Agr.	Sup. cat.	Sup. occ.	Titolo Occ.
36	13	317	SEMIN ARBOR	1	3,71	9,00	2050	1894	Occupazione Temporanea
36	13	318	SEMIN ARBOR	1	3,98	9,66	2200	688	Occupazione Temporanea
36	13	319	PRATO	U	0,15	0,19	120	138	Occupazione Temporanea
								2720	

Totale Superficie occupata

mq

2720

Elenco Ditte

N. ORDINE : 37
Commissa : 110163-06-A1-ED-L.5B
Autostrada : (A1): Milano - Napoli
Tratto : La Quercia - Badia Nuova Lotto 5B
Comune : [H1CB] SAN BENEDETTO VAL DI SAMBRO (BO)

DITTA CATASTALE : STEFANELLI Alfonso nato a SAN BENEDETTO VAL DI SAMBRO il 16/10/1934 C.F. STFLNS34R16G566M residente in BOLOGNA Via 21 Aprile 1945, 21 (proprietà' 1/1) -

PROPRIETA' REALE : STEFANELLI Alfonso nato a SAN BENEDETTO VAL DI SAMBRO il 16/10/1934 C.F. STFLNS34R16G566M residente in BOLOGNA Via 21 Aprile 1945, 21 (proprietà' 1/1) -

REFERENTE :
OSSERVAZIONI :

Terreni Agricoli

N.Piano	Foglio	Mappale	Qualità catastale	Classe	Red. Dom.	Red. Agr.	Sup. cat.	Sup. occ.	Titolo Occ.
37	19	468	SEMIN ARBOR	1	1,93	4,70	1070	140	140
								140	140

Totale Superficie occupata

mq **140**

Elenco Ditte

N. ORDINE : 38
Commessa : 110163-06-A1-ED-L.5B
Autostrada : (A1): Milano - Napoli
Tratto : La Quercia - Badia Nuova Lotto 5B
Comune : [H1CB] SAN BENEDETTO VAL DI SAMBRO (BO)
DITTA CATASTALE : BRUZZI Clelia nata a CASTIGLIONE DEI PEPOLI il 01/08/1958 C.F. BRZCLL58M41C296B residente in CASTIGLIONE DEI PEPOLI Via San Antonio, 174 - Baragazza (proprietà' 2/7) -
PROPRIETA' REALE : BRUZZI Clelia nata a CASTIGLIONE DEI PEPOLI il 01/08/1958 C.F. BRZCLL58M41C296B residente in CASTIGLIONE DEI PEPOLI Via San Antonio, 174 - Baragazza (proprietà' 2/7) -

REFERENTE :

OSSERVAZIONI :

Terreni Agricoli

N.Piano	Foglio	Mappale	Qualità catastale	Classe	Red. Dom.	Red. Agr.	Sup. cat.	Sup. occ.	Titolo Occ.
38	13	878	ENTE URBANO		0,00	0,00	1731	178	Serv. Scarico acque
								178	

Subalterni

Foglio	Mappale	Sub.	Categ.	Classe	Consist.	Rendita €	Proprietario
13	878	2	A/3 - ABITAZIONE DI TIPO ECONOMICO	2	4,5	232,41	BRUZZI Clelia nata a CASTIGLIONE DEI PEPOLI il 01/08/1958 BRUZZI Clelia nata a CASTIGLIONE DEI PEPOLI il 01/08/1958 BRUZZI Clelia nata a CASTIGLIONE DEI PEPOLI il 01/08/1958
13	878	3	C/6 - STALLE, SCUDERIE, RIMESSE E AUTORIMESSE	1	14	50,61	BRUZZI Clelia nata a CASTIGLIONE DEI PEPOLI il 01/08/1958 BRUZZI Clelia nata a CASTIGLIONE DEI PEPOLI il 01/08/1958 BRUZZI Clelia

13	878	4	C/6 - STALLE, SCUDERIE, RIMESSE E AUTORIMESSE	1	13	47,00	nata a CASTIGLIONE DEI PEPOLI il 01/08/1958 BRUZZI Clelia nata a CASTIGLIONE DEI PEPOLI il 01/08/1958 BRUZZI Clelia nata a CASTIGLIONE DEI PEPOLI il 01/08/1958 BRUZZI Clelia nata a CASTIGLIONE DEI PEPOLI il 01/08/1958
13	878	5	A/3 - ABITAZIONE DI TIPO ECONOMICO	2	5,5	284,05	BRUZZI Clelia nata a CASTIGLIONE DEI PEPOLI il 01/08/1958 BRUZZI Clelia nata a CASTIGLIONE DEI PEPOLI il 01/08/1958 BRUZZI Clelia nata a CASTIGLIONE DEI PEPOLI il 01/08/1958

Totale Superficie occupata

mq

178

Elenco Ditte

N. ORDINE : 39
Commissa : 110163-06-A1-ED-L.5B
Autostrada : (A1): Milano - Napoli
Tratto : La Quercia - Badia Nuova Lotto 5B
Comune : [H1CB] SAN BENEDETTO VAL DI SAMBRO (BO)

DITTA CATASTALE : POLI Stefania nata a SAN BENEDETTO VAL DI SAMBRO il 27/06/1956 C.F. PLOSFN56H67G566M (proprietà' 1/2) - VENTURI Gianfranco nato a SAN BENEDETTO VAL DI SAMBRO il 14/04/1957 C.F. VNTGFR57D14G566U (proprietà' 1/2) -

PROPRIETA' REALE : POLI Stefania nata a SAN BENEDETTO VAL DI SAMBRO il 27/06/1956 C.F. PLOSFN56H67G566M (proprietà' 1/2) - VENTURI Gianfranco nato a SAN BENEDETTO VAL DI SAMBRO il 14/04/1957 C.F. VNTGFR57D14G566U (proprietà' 1/2) -

REFERENTE :
OSSERVAZIONI :

Terreni Agricoli									
N.Piano	Foglio	Mappale	Qualità catastale	Classe	Red. Dom.	Red. Agr.	Sup. cat.	Sup. occ.	Titolo Occ.
39	19	73	FUD ACCERT		0,00	0,00	3044	115	Serv. Scarico acque
								115	

Totale Superficie occupata

115

mq

Elenco Ditte

N. ORDINE : 40
Commessa : 110163-06-A1-ED-L-5B
Autostrada : (A1): Milano - Napoli
Tratto : La Quercia - Badia Nuova Lotto 5B
Comune : [H1CB] SAN BENEDETTO VAL DI SAMBRO (BO)
DITTA CATASTALE : TEDESCHI Alessandro nato a PARMA il 06/01/1965 C.F. TDSLSN65A06G337E (nuda proprietaria' 1/1) - TEDESCHI Emanuela nata a PARMA il 06/03/1967 C.F. TDSMNL67C46G337V (proprietaria' 1/1) - TEDESCHI Nello nato a BOLOGNA il 17/02/1933 C.F. TDSNLL33B17A944P (usufrutto 1000/1000) -
PROPRIETA' REALE : TEDESCHI Alessandro nato a PARMA il 06/01/1965 C.F. TDSLSN65A06G337E (nuda proprietaria' 1/1) - TEDESCHI Emanuela nata a PARMA il 06/03/1967 C.F. TDSMNL67C46G337V (proprietaria' 1/1) - TEDESCHI Nello nato a BOLOGNA il 17/02/1933 C.F. TDSNLL33B17A944P (usufrutto 1000/1000) -

REFERENTE :

OSSERVAZIONI :

Terreni Agricoli

N.Piano	Foglio	Mappale	Qualità catastale	Classe	Red. Dom.	Red. Agr.	Sup. cat.	Sup. occ.	Titolo Occ.
40	13	331	ENTE URBANO		0,00	0,00	1764	72	Serv. Scarico acque
40	13	331	ENTE URBANO		0,00	0,00	1764	293	Occupazione Temporanea
								365	

Subalterni

Foglio	Mappale	Sub.	Categ.	Classe	Consist.	Rendita €	Proprietario
13	331	10	C/6 - STALLE, SCUDERIE, RIMESSE E AUTORIMESSE	2	30	127,05	TEDESCHI Emanuela nata a PARMA il 06/03/1967
13	331	11	C/6 - STALLE, SCUDERIE, RIMESSE E AUTORIMESSE	1	32	115,69	TEDESCHI Alessandro nato a PARMA il 06/01/1965 TEDESCHI Nello nato a BOLOGNA il 17/02/1933
13	331	12	A/7 - ABITAZIONE IN VILLINI	1	7	524,20	TEDESCHI Emanuela nata a PARMA il 06/03/1967

13	331	13	A/7 - ABITAZIONE IN VILLINI	1	6,5	486,76	TEDESCHI Alessandro nato a PARMa il 06/01/1965 TEDESCHI Nello nato a BOLOGNA il 17/02/1933
13	331	9	C/2 - MAGAZZINI E LOCALI DI DEPOSITO	2	40	140,48	TEDESCHI Alessandro nato a PARMa il 06/01/1965 TEDESCHI Emanuela nata a PARMa il 06/03/1967

Totale Superficie occupata

mq

365

Elenco Ditte

N. ORDINE : 41
Commessa : 110163-06-A1-ED-L.5B
Autostrada : (A1): Milano - Napoli
Tratto : La Quercia - Badia Nuova Lotto 5B
Comune : [H1CB] SAN BENEDETTO VAL DI SAMBRO (BO)
DITTA CATASTALE : RIZZO Rosario nato a GELA il 16/05/1980 C.F. RZZRSR80E16D960V (proprietà 1/1) - VITALI Silvano nato a SAN BENEDETTO VAL DI SAMBRO il 28/08/1943 C.F. VTLSVN43M28G566J (proprietà superficiale 1/1) - COMUNE DI SAN BENEDETTO VAL DI SAMBRO con sede in SAN BENEDETTO VAL DI SAMBRO C.F. 80014530374 (proprietà per l'area 1/1) -
PROPRIETA' REALE : RIZZO Rosario nato a GELA il 16/05/1980 C.F. RZZRSR80E16D960V (proprietà 1/1) - VITALI Silvano nato a SAN BENEDETTO VAL DI SAMBRO il 28/08/1943 C.F. VTLSVN43M28G566J (proprietà superficiale 1/1) - COMUNE DI SAN BENEDETTO VAL DI SAMBRO con sede in SAN BENEDETTO VAL DI SAMBRO C.F. 80014530374 (proprietà per l'area 1/1) -

REFERENTE :

OSSERVAZIONI :

Terreni Agricoli

N.Piano	Foglio	Mappale	Qualità catastale	Classe	Red. Dom.	Red. Agr.	Sup. cat.	Sup. occ.	Titolo Occ.
41	13	556	ENTE URBANO		0,00	0,00	985	219	Serv. Scarico acque
								219	

Subalterni

Foglio	Mappale	Sub.	Categ.	Classe	Consist.	Rendita €	Proprietario
13	556	1	A/3 - ABITAZIONE DI TIPO ECONOMICO	3	4,5	278,89	COMUNE DI SAN BENEDETTO VAL DI SAMBRO con sede in SAN BENEDETTO VAL DI SAMBRO VITALI Silvano nato a SAN BENEDETTO VAL DI SAMBRO il 28/08/1943
13	556	2	A/3 - ABITAZIONE DI TIPO ECONOMICO	3	4,5	278,89	COMUNE DI SAN BENEDETTO VAL DI SAMBRO con sede in SAN BENEDETTO VAL DI SAMBRO

13	556	3	A/3 - ABITAZIONE DI TIPO ECONOMICO	3	4,5	278,89	BENEDETTO VAL DI SAMBRO COMUNE DI SAN BENEDETTO VAL DI SAMBRO con sede in SAN BENEDETTO VAL DI SAMBRO
13	556	4	C/6 - STALLE, SCUDERIE, RIMESSE E AUTORIMESSE	3	13	64,45	COMUNE DI SAN BENEDETTO VAL DI SAMBRO con sede in SAN BENEDETTO VAL DI SAMBRO VITALI Silvano nato a SAN BENEDETTO VAL DI SAMBRO il 28/08/1943
13	556	5	C/6 - STALLE, SCUDERIE, RIMESSE E AUTORIMESSE	3	13	64,45	COMUNE DI SAN BENEDETTO VAL DI SAMBRO con sede in SAN BENEDETTO VAL DI SAMBRO COMUNE DI SAN BENEDETTO VAL DI SAMBRO con sede in SAN BENEDETTO VAL DI SAMBRO
13	556	6	C/6 - STALLE, SCUDERIE, RIMESSE E AUTORIMESSE	3	13	64,45	RIZZO Rosario nato a GELA il 16/05/1980

Totale Superficie occupata

mq

219

Elenco Ditte

N. ORDINE : 42
Commissa : 110163-06-A1-ED-L.5B
Autostrada : (A1): Milano - Napoli
Tratto : La Quercia - Badia Nuova Lotto 5B
Comune : [H1CB] SAN BENEDETTO VAL DI SAMBRO (BO)
DITTA CATASTALE : STEFANELLI Remo nato a SAN BENEDETTO VAL DI SAMBRO il 11/04/1932 C.F. STFRME32D11G566K (proprietà 1/1) -
PROPRIETA' REALE : STEFANELLI Remo nato a SAN BENEDETTO VAL DI SAMBRO il 11/04/1932 C.F. STFRME32D11G566K (proprietà 1/1) -
REFERENTE :
OSSERVAZIONI :

Terreni Agricoli

N.Piano	Foglio	Mappale	Qualità catastale	Classe	Red. Dom.	Red. Agr.	Sup. cat.	Sup. occ.	Titolo Occ.
42	13	454	SEMIN ARBOR	1	5,18	12,57	2864	92	Serv. Scarico acque
42	13	469	ENTE URBANO		0,00	0,00	4280	357	Serv. Scarico acque
42	13	469	ENTE URBANO		0,00	0,00	4280	192	Serv. Passo Uso Pubbl.
42	13	469	ENTE URBANO		0,00	0,00	4280	70	Area da occup. permanent per sistemazi. Idraulica
42	13	470	SEMINATIVO	2	1,75	4,89	1352	334	Serv. Scarico acque
42	13	470	SEMINATIVO	2	1,75	4,89	1352	70	Area da occup. permanent per sistemazi. Idraulica
42	13	454	SEMIN ARBOR	1	5,18	12,57	2864	544	Occupazione Temporanea
42	13	469	ENTE URBANO		0,00	0,00	4280	969	Occupazione Temporanea
42	13	470	SEMINATIVO	2	1,75	4,89	1352	546	Occupazione Temporanea
								3174	

Subalterni

Foglio	Mappale	Sub.	Categ.	Classe	Consist.	Rendita €	Proprietario
13	469	2	A/3 - ABITAZIONE DI TIPO ECONOMICO	2	7	361,52	STEFANELLI Remo nato a SAN BENEDETTO VAL DI SAMBRO il

13	469	3	A/3 - ABITAZIONE DI TIPO ECONOMICO	1	3,5	155,45	11/04/1932 STEFANELLI Remo nato a SAN BENEDETTO VAL DI SAMBRO il 11/04/1932
13	469	4				206,58	STEFANELLI Remo nato a SAN BENEDETTO VAL DI SAMBRO il 11/04/1932

Totale Superficie occupata

mq

3174

Elenco Ditte

N. ORDINE : 43
Commessa : 110163-06-A1-ED-L-5B
Autostrada : (A1): Milano - Napoli
Tratto : La Quercia - Badia Nuova Lotto 5B
Comune : [H1CB] SAN BENEDETTO VAL DI SAMBRO (BO)

DITTA CATASTALE : VENTURI Gianfranco nato a SAN BENEDETTO VAL DI SAMBRO il 14/04/1957 C.F. VNTGFR57D14G566U (proprietà' 1/4) -
 VENTURI Giovanna nata a SAN BENEDETTO VAL DI SAMBRO il 20/07/1942 C.F. VNTGNN42L60G566I (usufrutto 1/1) -
 VENTURI Nadia nata a SAN BENEDETTO VAL DI SAMBRO il 22/05/1962 C.F. VNTNDA62E62G566E (proprietà' 2/4) -

PROPRIETA' REALE : VENTURI Gianfranco nato a SAN BENEDETTO VAL DI SAMBRO il 14/04/1957 C.F. VNTGFR57D14G566U (proprietà' 1/4) -
 VENTURI Giovanna nata a SAN BENEDETTO VAL DI SAMBRO il 20/07/1942 C.F. VNTGNN42L60G566I (usufrutto 1/1) -
 VENTURI Nadia nata a SAN BENEDETTO VAL DI SAMBRO il 22/05/1962 C.F. VNTNDA62E62G566E (proprietà' 2/4) -

REFERENTE :
OSSERVAZIONI :

Terreni Agricoli

N.Piano	Foglio	Mappale	Qualità catastale	Classe	Red. Dom.	Red. Agr.	Sup. cat.	Sup. occ.	Titolo Occ.
43	19	530	AREA URBANA		0,00	0,00	68	24	Serv. Scarico acque
								24	

Totale Superficie occupata

mq

24

Elenco Ditte

N. ORDINE : 44
Commessa : 110163-06-A1-ED-L.5B
Autostrada : (A1): Milano - Napoli
Tratto : La Quercia - Badia Nuova Lotto 5B
Comune : [H1CB] SAN BENEDETTO VAL DI SAMBRO (BO)
DITTA CATASTALE : MINGONI Raffaele nato a SAN BENEDETTO VAL DI SAMBRO il 07/07/1952 C.F. MNGRFL52L07G566H (proprietà 1/1) -
PROPRIETA' REALE : MINGONI Raffaele nato a SAN BENEDETTO VAL DI SAMBRO il 07/07/1952 C.F. MNGRFL52L07G566H (proprietà 1/1) -
REFERENTE :
OSSERVAZIONI :

Terreni Agricoli

N.Piano	Foglio	Mappale	Qualità catastale	Classe	Red. Dom.	Red. Agr.	Sup. cat.	Sup. occ.	Titolo Occ.
44	13	471	SEMIN ARBOR	1	7,41	17,99	4098	412	Serv. Scarico acque
44	13	471	SEMIN ARBOR	1	7,41	17,99	4098	257	Serv. Passo Uso Pubbl.
44	19	460	SEMIN ARBOR	1	0,38	0,92	210	112	Serv. Scarico acque
44	19	460	SEMIN ARBOR	1	0,38	0,92	210	16	Area da occup. permanent per sistemazi. Idraulica
44	13	471	SEMIN ARBOR	1	7,41	17,99	4098	248	Occupazione Temporanea
44	19	460	SEMIN ARBOR	1	0,38	0,92	210	40	Occupazione Temporanea
								1085	

Totale Superficie occupata

mq

1085

Elenco Ditte

N. ORDINE : 45
Commessa : 110163-06-A1-ED-L-5B
Autostrada : (A1): Milano - Napoli
Tratto : La Quercia - Badia Nuova Lotto 5B
Comune : [H1CB] SAN BENEDETTO VAL DI SAMBRO (BO)
DITTA CATASTALE : LUMINI Luca nato a BOLOGNA il 20/01/1973 C.F. LMNLCU73A20A944A (proprietà' 1/2) - ROCCHETTA Ilaria nata a BOLOGNA il 27/09/1976 C.F. RCCLRI76P67A944V (proprietà' 1/2) -
PROPRIETA' REALE : LUMINI Luca nato a BOLOGNA il 20/01/1973 C.F. LMNLCU73A20A944A (proprietà' 1/2) - ROCCHETTA Ilaria nata a BOLOGNA il 27/09/1976 C.F. RCCLRI76P67A944V (proprietà' 1/2) -
REFERENTE :
OSSERVAZIONI :

Terreni Agricoli

N.Piano	Foglio	Mappale	Qualità catastale	Classe	Red. Dom.	Red. Agr.	Sup. cat.	Sup. occ.	Titolo Occ.
45	19	754	ENTE URBANO		0,00	0,00	1177	120	Serv. Scarico acque
45	19	754	ENTE URBANO		0,00	0,00	1177	100	Occupazione Temporanea
45	19	755	SEMIN ARBOR	1	1,22	2,95	673	30	Occupazione Temporanea
								250	

Subalterni

Foglio	Mappale	Sub.	Categ.	Classe	Consist.	Rendita €	Proprietario
19	754	-				0,00	LUMINI Luca nato a BOLOGNA il 20/01/1973 ROCCHETTA Ilaria nata a BOLOGNA il 27/09/1976

Totale Superficie occupata

mq

250

Elenco Ditte

N. ORDINE : 46
Commessa : 110163-06-A1-ED-L.5B
Autostrada : (A1): Milano - Napoli
Tratto : La Quercia - Badia Nuova Lotto 5B
Comune : [H1CB] SAN BENEDETTO VAL DI SAMBRO (BO)
DITTA CATASTALE : GALLI Luigi nato a SAN BENEDETTO VAL DI SAMBRO il 04/10/1953 C.F. GLLLLU53R04G566T (proprietà' 1/1) -
PROPRIETA' REALE : GALLI Luigi nato a SAN BENEDETTO VAL DI SAMBRO il 04/10/1953 C.F. GLLLLU53R04G566T (proprietà' 1/1) -
REFERENTE :
OSSERVAZIONI :

Terreni Agricoli

N.Piano	Foglio	Mappale	Qualità catastale	Classe	Red. Dom.	Red. Agr.	Sup. cat.	Sup. occ.	Titolo Occ.
46	14	208	INCOLT PROD	U	0,09	0,14	880	97	Serv. Scarico acque
46	19	34	SEMIN ARBOR	2	2,72	7,63	2110	119	Serv. Scarico acque
46	19	34	SEMIN ARBOR	2	2,72	7,63	2110	27	Occupazione Temporanea
								243	

Totale Superficie occupata

mq

243

Elenco Ditte

N. ORDINE : 47

Commessa : 110163-06-A1-ED-L.5B

Autostrada : (A1): Milano - Napoli

Tratto : La Quercia - Badia Nuova Lotto 5B

Comune : [H1CB] SAN BENEDETTO VAL DI SAMBRO (BO)

DITTA CATASTALE : BAGNI Agostino nato a SAN GIOVANNI IN PERSICETO il 16/08/1936 C.F. BGNNGTN36M16G4670 (comproprietario 1/1) - COLLINA Ferruccio nato a CASTIGLIONE DEI PEPOLI il 14/12/1947 C.F. CLLFRC47T14C296C residente in SAN BENEDETTO VAL DI SAMBRO Via Ca di Sasso, n. 6 (proprietà' 667/1000) - GALLI Luigi nato a SAN BENEDETTO VAL DI SAMBRO il 04/10/1953 C.F. GLLLGU53R04G566T (proprietà' 1/1) - MONTI Adalberto nato a CALDERARA DI RENO il 17/06/1942 C.F. MNTDDBR42H17B399T (proprietà' 1/3) - MONTI Angela nata a BOLOGNA il 19/03/1939 C.F. MNTNGL39C59A944J (proprietà' 1/3) - MONTI Silvio nato a CALDERARA DI RENO il 16/10/1945 C.F. MNTSLV45R16B399I (proprietà' 1/3) - PINELLI Argia nata a CASTIGLIONE DEI PEPOLI il 26/01/1925 C.F. PNLRGA25A66C296L residente in SAN BENEDETTO VAL DI SAMBRO Via Cà di Sasso n. 6 (usufrutto 333/1000) - SIMONI Gigliola nata a ZOLA PREDOSA il 08/04/1947 C.F. SMNGLL47D48M1850 (comproprietario 1/1) -

PROPRIETA' REALE : BAGNI Agostino nato a SAN GIOVANNI IN PERSICETO il 16/08/1936 C.F. BGNNGTN36M16G4670 (comproprietario 1/1) - COLLINA Ferruccio nato a CASTIGLIONE DEI PEPOLI il 14/12/1947 C.F. CLLFRC47T14C296C residente in SAN BENEDETTO VAL DI SAMBRO Via Ca di Sasso, n. 6 (proprietà' 667/1000) - GALLI Luigi nato a SAN BENEDETTO VAL DI SAMBRO il 04/10/1953 C.F. GLLLGU53R04G566T (proprietà' 1/1) - MONTI Adalberto nato a CALDERARA DI RENO il 17/06/1942 C.F. MNTDDBR42H17B399T (proprietà' 1/3) - MONTI Angela nata a BOLOGNA il 19/03/1939 C.F. MNTNGL39C59A944J (proprietà' 1/3) - MONTI Silvio nato a CALDERARA DI RENO il 16/10/1945 C.F. MNTSLV45R16B399I (proprietà' 1/3) - PINELLI Argia nata a CASTIGLIONE DEI PEPOLI il 26/01/1925 C.F. PNLRGA25A66C296L residente in SAN BENEDETTO VAL DI SAMBRO Via Cà di Sasso n. 6 (usufrutto 333/1000) - SIMONI Gigliola nata a ZOLA PREDOSA il 08/04/1947 C.F. SMNGLL47D48M1850 (comproprietario 1/1) -

REFERENTE :

OSSERVAZIONI :

Terreni Agricoli

N.Piano	Foglio	Mappale	Qualità catastale	Classe	Red. Dom.	Red. Agr.	Sup. cat.	Sup. occ.	Titolo Occ.
47	19	35	ENTE URBANO		0,00	0,00	1135	176	Serv. Scarico acque

19	35	6	A/4 - ABITAZIONE DI TIPO POPOLARE	2	3	97,61	CALDERARA DI RENO il 16/10/1945 GALLI Luigi nato a SAN BENEDETTO VAL DI SAMBRO il 04/10/1953
19	35	8	A/4 - ABITAZIONE DI TIPO POPOLARE	2	4,5	146,42	GALLI Luigi nato a SAN BENEDETTO VAL DI SAMBRO il 04/10/1953
19	35	9	A/4 - ABITAZIONE DI TIPO POPOLARE	2	5	162,68	BAGNI Agostino nato a SAN GIOVANNI IN PERSICETO il 16/08/1936 MONTI Adalberto nato a CALDERARA DI RENO il 17/06/1942 MONTI Angela nata a BOLOGNA il 19/03/1939 MONTI Silvio nato a CALDERARA DI RENO il 16/10/1945 SIMONI Gigliola nata a ZOLA PREDOSA il 08/04/1947

Totale Superficie occupata

mq

176

Elenco Ditte

N. ORDINE : 48
Commessa : 110163-06-A1-ED-L.5B
Autostrada : (A1): Milano - Napoli
Tratto : La Quercia - Badia Nuova Lotto 5B
Comune : [H1CB] SAN BENEDETTO VAL DI SAMBRO (BO)

DITTA CATASTALE : BAGNI Agostino nato a SAN GIOVANNI IN PERSICETO il 16/08/1936 C.F. BGNNGTN36M16G4670 (proprietà' 1/3) - MONTI Adalberto nato a CALDERARA DI RENO il 17/06/1942 C.F. MNTDBR42H17B399T (proprietà' 1/3) - MONTI Angela nata a BOLOGNA il 19/03/1939 C.F. MNTNGL39C59A944J (proprietà' 1/3) - MONTI Silvio nato a CALDERARA DI RENO il 16/10/1945 C.F. MNTSLV45R16B399I (proprietà' 1/3) - SIMONI Gigliola nata a ZOLA PREDOSA il 08/04/1947 C.F. SMNGLL47D48M185O (proprietà' 1/3) -

PROPRIETA' REALE : BAGNI Agostino nato a SAN GIOVANNI IN PERSICETO il 16/08/1936 C.F. BGNNGTN36M16G4670 (proprietà' 1/3) - MONTI Adalberto nato a CALDERARA DI RENO il 17/06/1942 C.F. MNTDBR42H17B399T (proprietà' 1/3) - MONTI Angela nata a BOLOGNA il 19/03/1939 C.F. MNTNGL39C59A944J (proprietà' 1/3) - MONTI Silvio nato a CALDERARA DI RENO il 16/10/1945 C.F. MNTSLV45R16B399I (proprietà' 1/3) - SIMONI Gigliola nata a ZOLA PREDOSA il 08/04/1947 C.F. SMNGLL47D48M185O (proprietà' 1/3) -

REFERENTE :

OSSERVAZIONI :

Terreni Agricoli

N.Piano	Foglio	Mappale	Qualità catastale	Classe	Red. Dom.	Red. Agr.	Sup. cat.	Sup. occ.	Titolo Occ.
48	19	36	BOSCO ALTO	2	0,13	0,03	164	96	Serv. Scarico acque
								96	

Totale Superficie occupata

mq

96

Elenco Ditte

N. ORDINE : 49
Commessa : 110163-06-A1-ED-L-5B
Autostrada : (A1): Milano - Napoli
Tratto : La Quercia - Badia Nuova Lotto 5B
Comune : [H1CB] SAN BENEDETTO VAL DI SAMBRO (BO)

DITTA CATASTALE : BOLOGNINI Anna nata a SAN BENEDETTO VAL DI SAMBRO il 26/07/1941 C.F. BLGNNA41L66G566E (proprietario 1/4) - BRIGADOI Franca nata a BOLOGNA il 09/04/1966 C.F. BRGFNC66D49A944Q (proprietario 1/4) - SCARAMUZZA Marcello nato a MORRO D'ORO il 27/09/1935 C.F. SCRML35P27F747X (proprietario 1/4) - SCARAMUZZA Roberto nato a SAN BENEDETTO VAL DI SAMBRO il 31/10/1963 C.F. SCRRT63R31G566F (proprietario 1/4) -

PROPRIETA' REALE : BOLOGNINI Anna nata a SAN BENEDETTO VAL DI SAMBRO il 26/07/1941 C.F. BLGNNA41L66G566E (proprietario 1/4) - BRIGADOI Franca nata a BOLOGNA il 09/04/1966 C.F. BRGFNC66D49A944Q (proprietario 1/4) - SCARAMUZZA Marcello nato a MORRO D'ORO il 27/09/1935 C.F. SCRML35P27F747X (proprietario 1/4) - SCARAMUZZA Roberto nato a SAN BENEDETTO VAL DI SAMBRO il 31/10/1963 C.F. SCRRT63R31G566F (proprietario 1/4) -

REFERENTE :
OSSERVAZIONI :

Terreni Agricoli

N.Piano	Foglio	Mappale	Qualità catastale	Classe	Red. Dom.	Red. Agr.	Sup. cat.	Sup. occ.	Titolo Occ.
49	13	932	ENTE URBANO		0,00	0,00	3327	74	Occupazione Temporanea
								74	

Subalterni

Foglio	Mappale	Sub.	Categ.	Classe	Consist.	Rendita €	Proprietario
13	932	-	C/2 - MAGAZZINI E LOCALI DI DEPOSITO	1	156	467,29	BRIGADOI Franca nata a BOLOGNA il 09/04/1966 SCARAMUZZA Roberto nato a SAN BENEDETTO VAL DI SAMBRO il 31/10/1963 BOLOGNINI Anna nata a SAN BENEDETTO VAL DI SAMBRO il 26/07/1941

										SCARAMUZZA Marcello nato a MORRO D'ORO il 27/09/1935
--	--	--	--	--	--	--	--	--	--	--

Totale Superficie occupata

mq

74

Elenco Ditte

N. ORDINE : 50
Commissa : 110163-06-A1-ED-L-5B
Autostrada : (A1): Milano - Napoli
Tratto : La Quercia - Badia Nuova Lotto 5B
Comune : [H1CB] SAN BENEDETTO VAL DI SAMBRO (BO)

DITTA CATASTALE : BOLOGNINI Anna nata a SAN BENEDETTO VAL DI SAMBRO il 26/07/1941 C.F. BLGNNA41L66G566E (proprietario 1/1) - BRIGADOI Franca nata a BOLOGNA il 09/04/1966 C.F. BRGFNC66D49A944Q (proprietario 1/1) - SCARAMUZZA Marcello nato a MORRO D'ORO il 27/09/1935 C.F. SCRMCL35P27F747X (proprietario 1/1) - SCARAMUZZA Roberto nato a SAN BENEDETTO VAL DI SAMBRO il 31/10/1963 C.F. SCRRTT63R31G566F (proprietario 1/1) - COMUNE DI San Benedetto Val di Sambro con sede in San Benedetto Val di Sambro (BO) C.F. 80014530374 residente in SAN BENEDETTO VAL DI SAMBRO Via Roma, 39 (proprietario 1/1) -

PROPRIETA' REALE : BOLOGNINI Anna nata a SAN BENEDETTO VAL DI SAMBRO il 26/07/1941 C.F. BLGNNA41L66G566E (proprietario 1/1) - BRIGADOI Franca nata a BOLOGNA il 09/04/1966 C.F. BRGFNC66D49A944Q (proprietario 1/1) - SCARAMUZZA Marcello nato a MORRO D'ORO il 27/09/1935 C.F. SCRMCL35P27F747X (proprietario 1/1) - SCARAMUZZA Roberto nato a SAN BENEDETTO VAL DI SAMBRO il 31/10/1963 C.F. SCRRTT63R31G566F (proprietario 1/1) - COMUNE DI San Benedetto Val di Sambro con sede in San Benedetto Val di Sambro (BO) C.F. 80014530374 residente in SAN BENEDETTO VAL DI SAMBRO Via Roma, 39 (proprietario 1/1) -

REFERENTE :

OSSERVAZIONI :

Terreni Agricoli

N.Piano	Foglio	Mappale	Qualità catastale	Classe	Red. Dom.	Red. Agr.	Sup. cat.	Sup. occ.	Titolo Occ.
50	13	308	ENTE URBANO		0,00	0,00	760	299	Occupazione Temporanea
								299	

Subalterni

Foglio	Mappale	Sub.	Categ.	Classe	Consist.	Rendita €	Proprietario
13	308	4	A/4 - ABITAZIONE DI TIPO POPOLARE	3	9	343,96	COMUNE DI San Benedetto Val di Sambro con sede in San Benedetto

13	308	5	C/6 - STALLE, SCUADERIE, RIMESSE E AUTORIMESSE	1	21	75,92	Val di Sambro (BO) COMUNE DI San Benedetto Val di Sambro con sede in San Benedetto Val di Sambro (BO)
13	308	7	A/4 - ABITAZIONE DI TIPO POPOLARE	4	5	224,66	BRIGADOI Franca nata a BOLOGNA il 09/04/1966 SCARAMUZZA Roberto nato a SAN BENEDETTO VAL DI SAMBRO il 31/10/1963 BOLOGNINI Anna nata a SAN BENEDETTO VAL DI SAMBRO il 26/07/1941 SCARAMUZZA Marcello nato a MORRO D'ORO il 27/09/1935
13	308	8	A/4 - ABITAZIONE DI TIPO POPOLARE	4	5	224,66	BRIGADOI Franca nata a BOLOGNA il 09/04/1966 SCARAMUZZA Roberto nato a SAN BENEDETTO VAL DI SAMBRO il 31/10/1963 BOLOGNINI Anna nata a SAN BENEDETTO VAL DI SAMBRO il 26/07/1941 SCARAMUZZA Marcello nato a MORRO D'ORO il 27/09/1935
13	308	9	A/4 - ABITAZIONE DI TIPO POPOLARE	4	5	224,66	BRIGADOI Franca nata a BOLOGNA il 09/04/1966 SCARAMUZZA Roberto nato a SAN BENEDETTO VAL DI SAMBRO il 31/10/1963 BOLOGNINI Anna nata a SAN BENEDETTO VAL DI SAMBRO il 26/07/1941 SCARAMUZZA Marcello nato a MORRO D'ORO il 27/09/1935

Totale Superficie occupata

mq

299