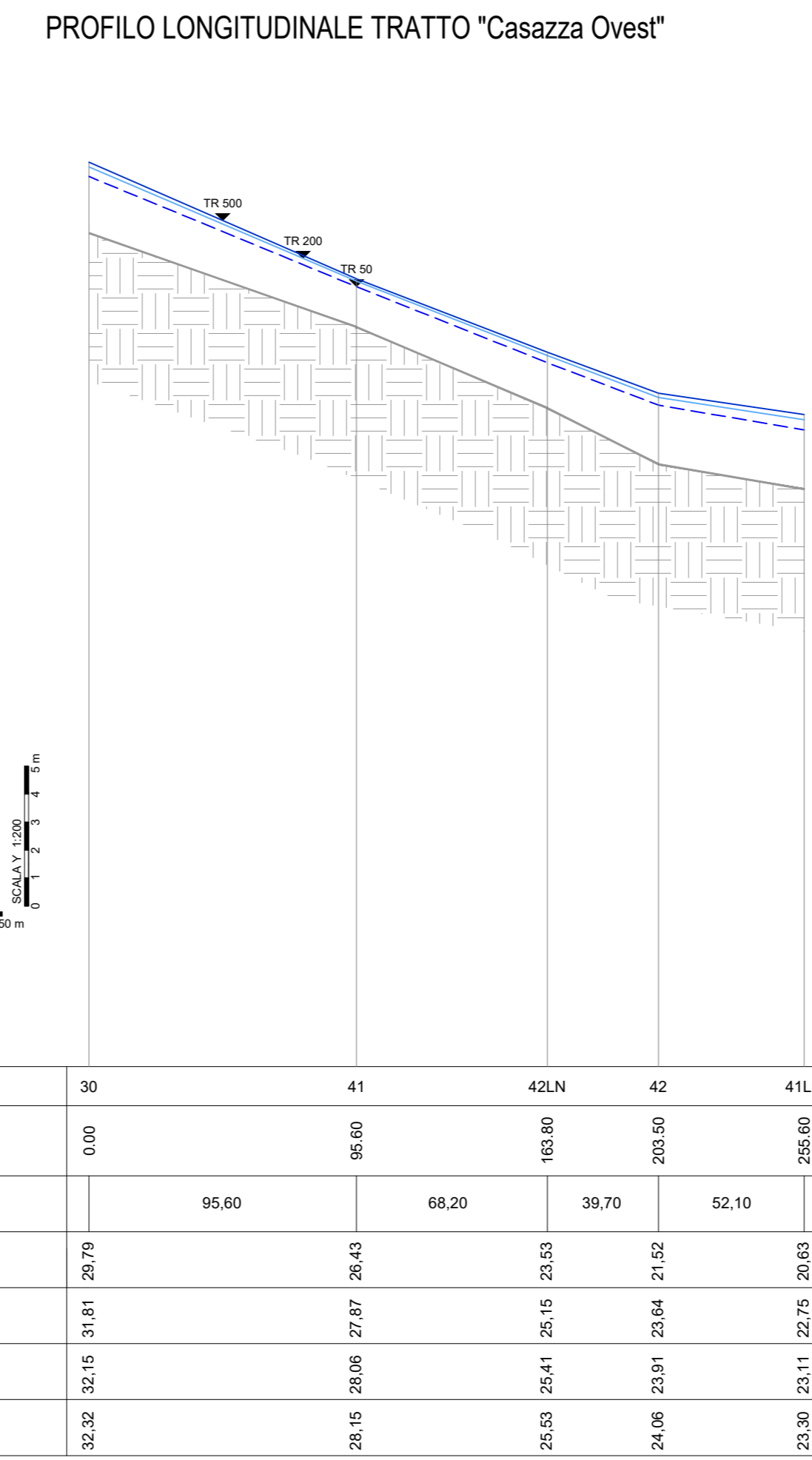
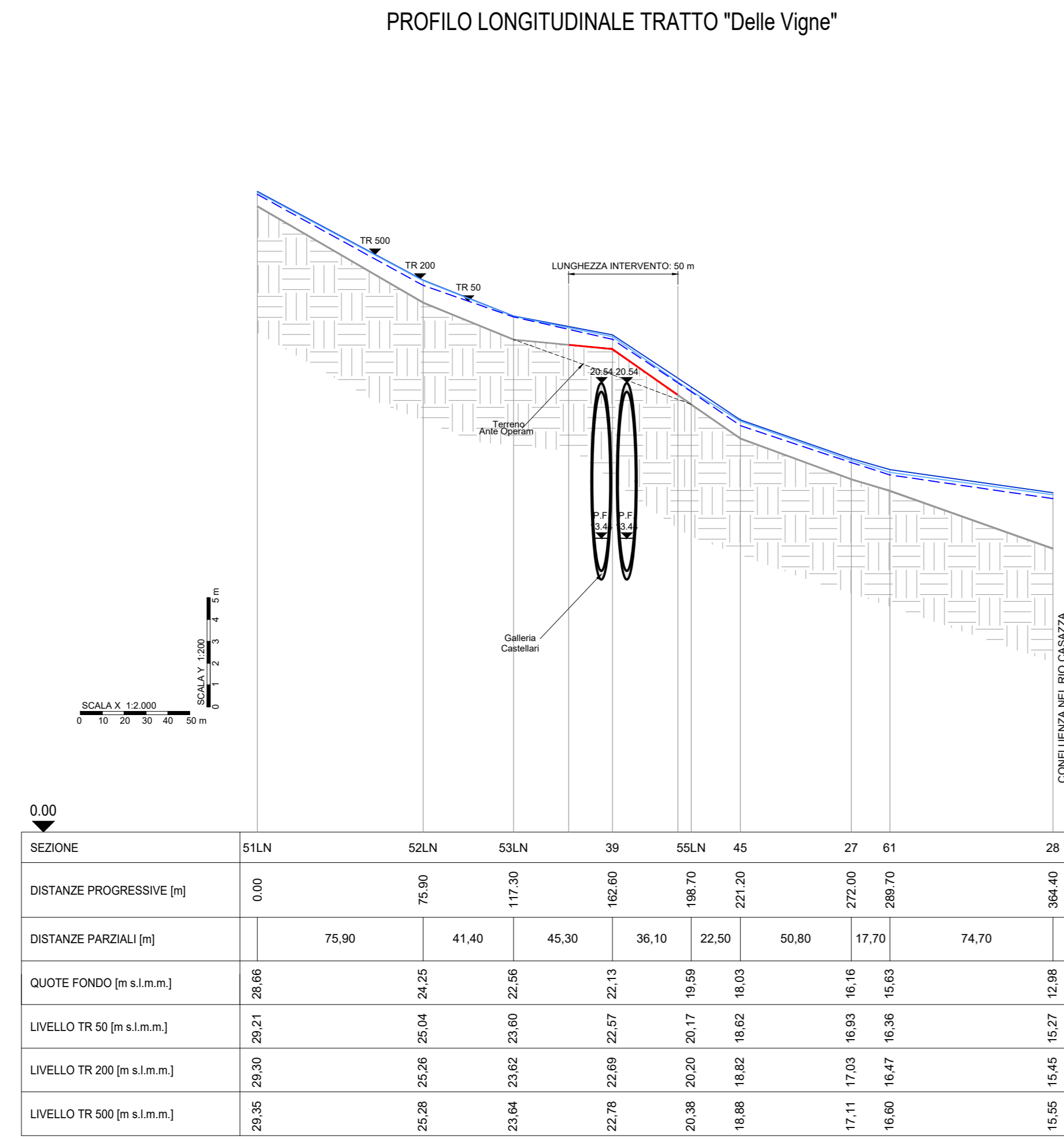
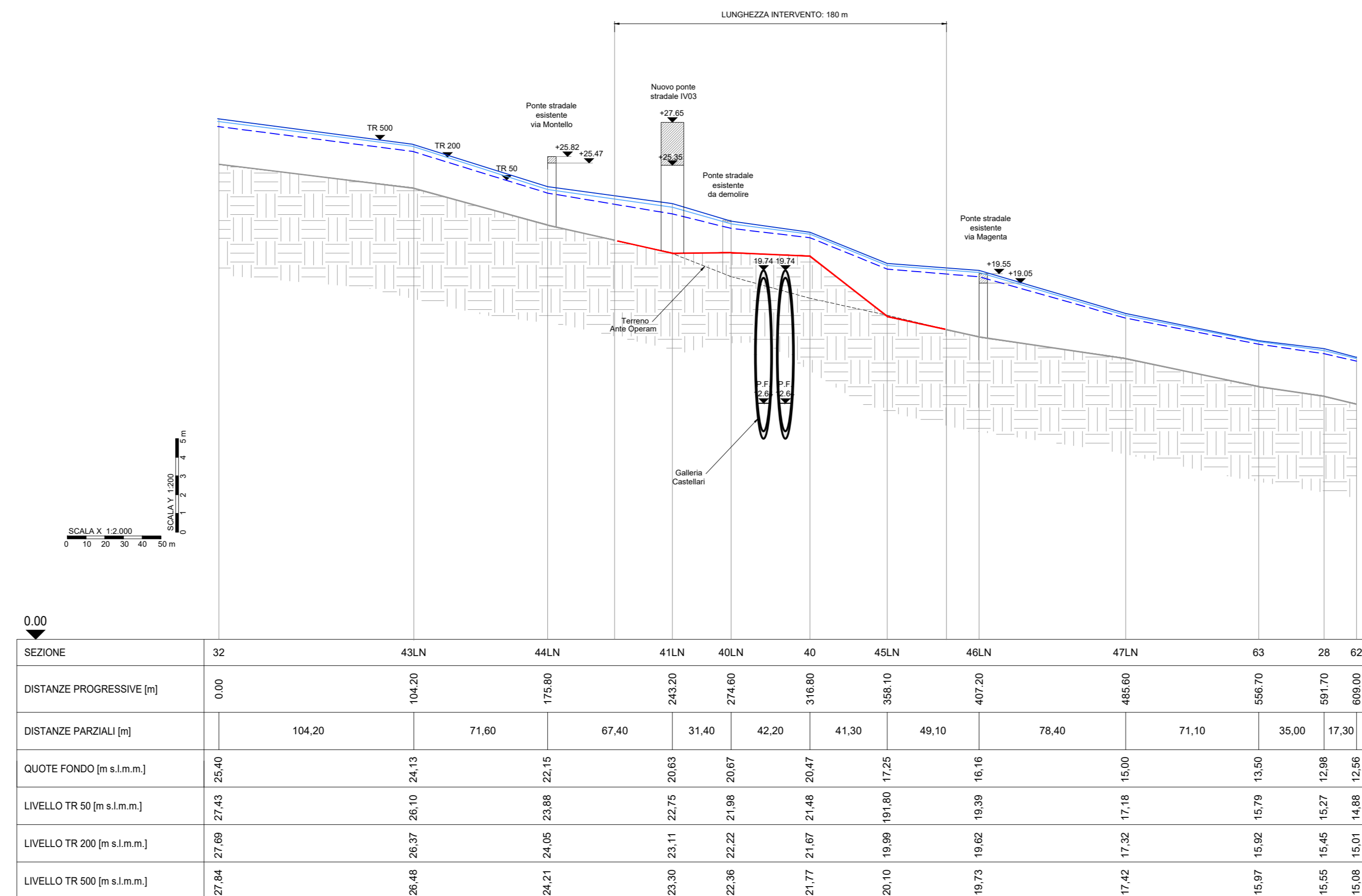


RIO CASAZZA E RIO DELLE VIGNE

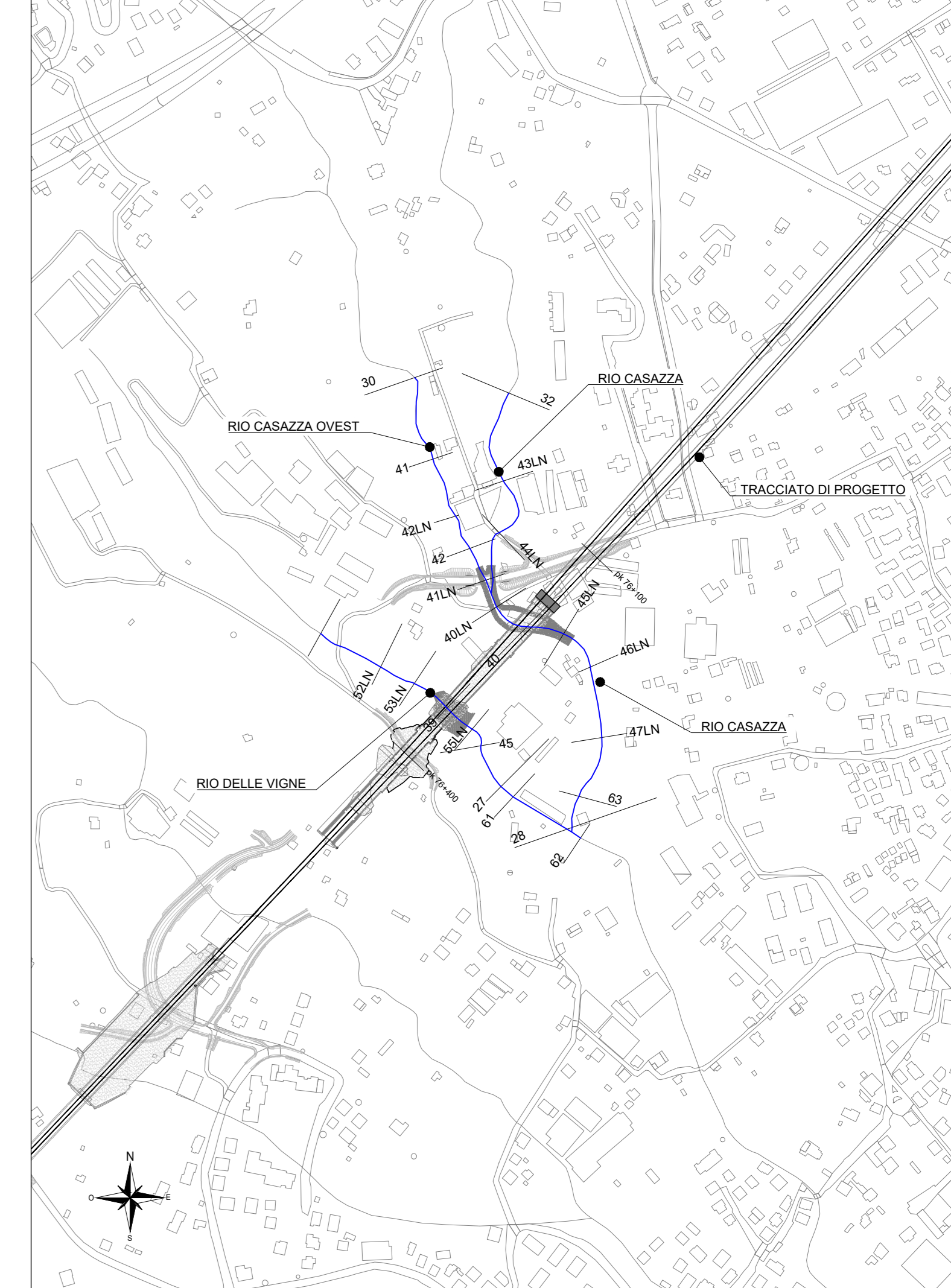
PROFILI LONGITUDINALI DI FONDO ALVEO CON LIVELLO IDRICO TR500, TR200 E TR50
SCALA X 1:2.000 SCALA Y 1:200



PROFILO LONGITUDINALE TRATTI "Casazza"



KEY PLAN Scala - 1:5.000



LEGENDA

- LIVELLO TR500
- LIVELLO TR200
- LIVELLO TR50
- THALWEG
- SEZIONE XX-XX-XX n° SEZIONE

COMMITTENTE:



PROGETTAZIONE:



U.O. OPERE CIVILI

PROGETTO DEFINITIVO

RADDOPPIO DELLA LINEA GENOVA - VENTIMIGLIA
TRATTA FINALE LIGURE - ANDORA

ELABORATI DI IDROLOGIA E IDRAULICA

Rio Casazza e Rio delle Vigne - pk 76+200
Profili di rigurgito (Modello 2D) - Tr 50, 200, 500 anni - Rio Casazza e Rio delle Vigne - post operam

SCALA:

varie

COMMESSA LOTTO FASE ENTE TIPO DOC. OPERA/DISCIPLINA Progr. REV.

IV01 00 D 09 FZ I00002 014 A

Rev.	Descrizione	Redatto	Data	Verificato	Data	Approvato	Data	Autorizzato Data
A	Emissione esecutiva	D. Pavesi	09/2022	[Signature]	09/2022	[Signature]	09/2022	A. Vignati 09/2022