Viadotto VI07 - Planimetria Fase 1 (scala 1:500)

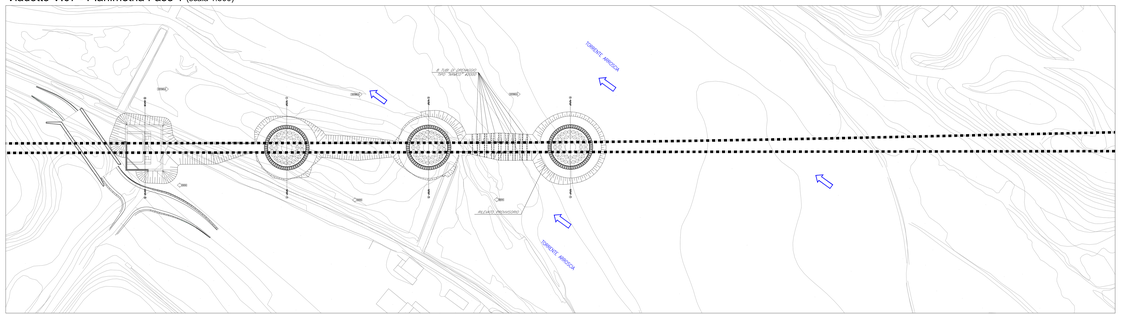

Viadotto VI07 - Planimetria Fase 2 (scala 1:500)

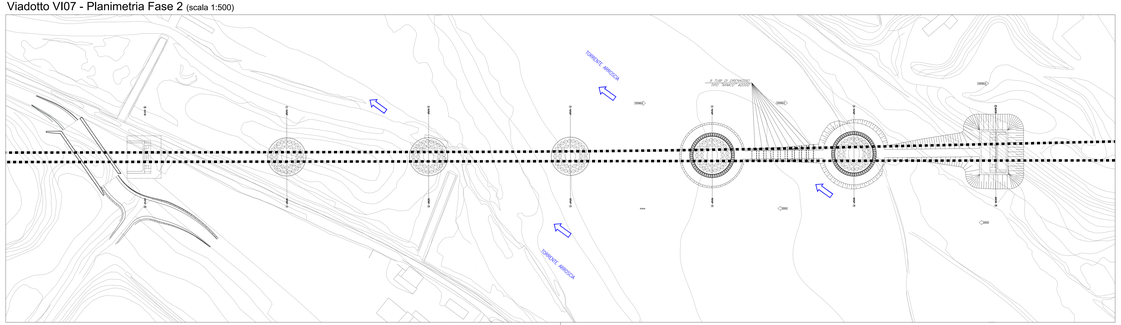

Viadotto VI07 - Sezione Fase 1 (scala 1:200)

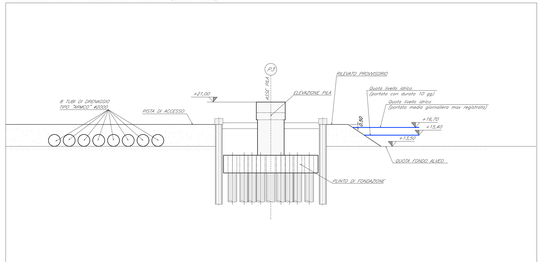

Viadotto VI07 - Sezione Fase 2 (scala 1:200)

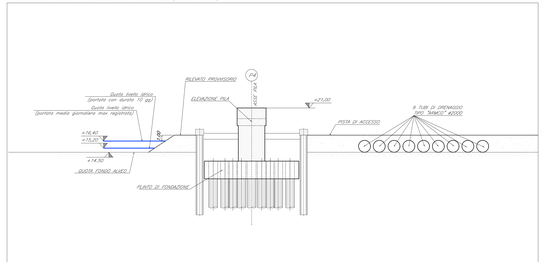

Viadotto IVX8 - Planimetria Fase 1 (scala 1:500)

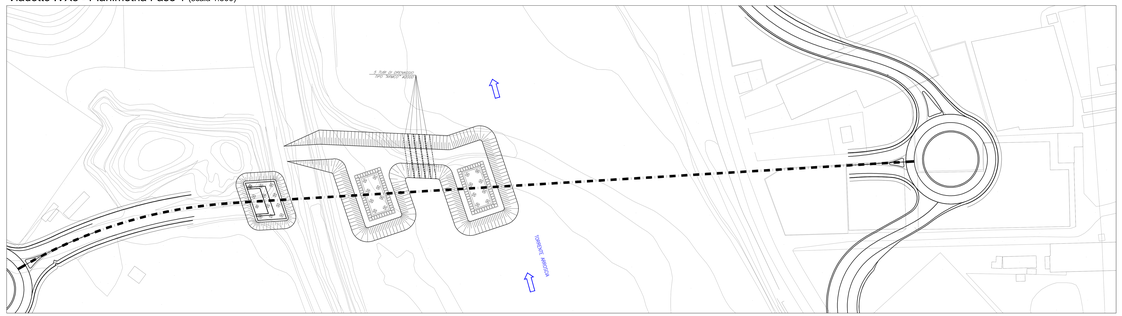

Viadotto IVX8 - Planimetria Fase 2 (scala 1:500)

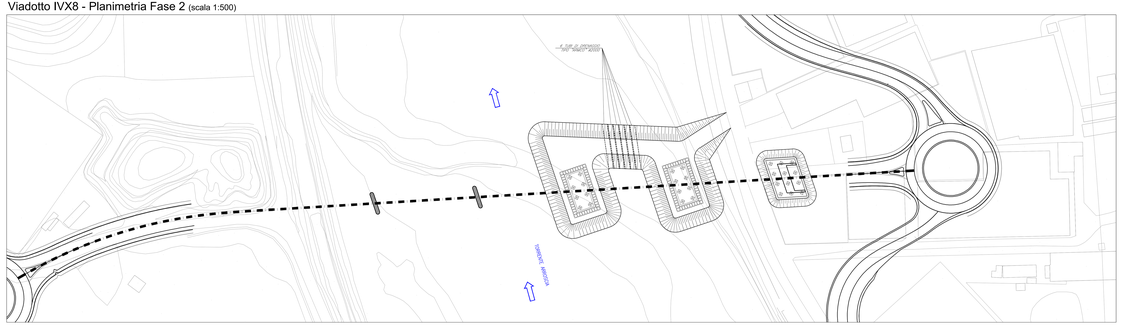

Viadotto IVX8 - Sezione Fase 1 (scala 1:200)

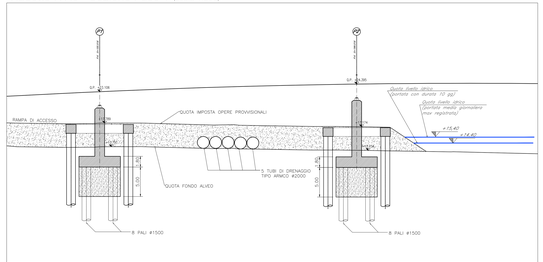

Viadotto IVX8 - Sezione Fase 2 (scala 1:200)

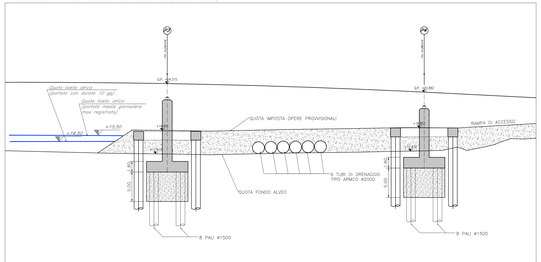

Fase 1

- Realizzazione di rilevati provvisori in alveo in sinistra idraulica e relative piste/rampe di acceso (in corrispondenza di entrambe le sezioni di attraversamento, VI07 e IVX8)
- Posa in opera delle opere provvisionali (paratie di pali) per gli scavi necessari alla realizzazione delle fondazioni delle pile
- Realizzazione delle pile (fondazione + elevazione)
- Rimozione dei rilevati provvisori in alveo

Fase 2

- Realizzazione di rilevati provvisori in alveo in destra idraulica e relative piste/rampe di acceso (in corrispondenza di entrambe le sezioni di attraversamento, VI07 e IVX8)
- Posa in opera delle opere provvisionali (paratie di pali) per gli scavi necessari alla realizzazione delle fondazioni delle pile
- Realizzazione delle pile (fondazione + elevazione)
- Rimozione dei rilevati provvisori in alveo

L'esecuzione delle fasi sopra individuate potrà avvenire anche secondo una sequenza temporale differente, purché non vengano effettuate contemporaneamente.
L'esecuzione delle attività lavorative dovrà avvenire durante il periodo estivo o comunque nei periodi di magra del T. Arroscia. Dovrà essere inoltre predisposto un sistema di allerta/allarme, sotto il coordinamento della Protezione Civile, per la necessaria interruzione preventiva delle lavorazioni, in caso di piena del corso d'acqua.

COMMITTENTE:

RFI RETE FERROVIARIA ITALIANA
GRUPPO FERROVIE DELLO STATO ITALIANE

PROGETTAZIONE:

ITALFERR
GRUPPO FERROVIE DELLO STATO ITALIANE

U.O. OPERE CIVILI

PROGETTO DEFINITIVO

RADDOPPIO DELLA LINEA GENOVA - VENTIMIGLIA

TRATTA FINALE LIGURE - ANDORA

IDROLOGIA E IDRAULICA

Planimetria delle fasi di realizzazione delle opere in alveo - Tav. 3 di 4
Torrente Arroscia (VI07, IVX8)

SCALA: varie

COMMESSA	LOTTO	FASE	ENTE	TIPO DOC.	OPERA/DISCIPLINA	PROGR.	REV.
I V 0 1	0 0	D	0 9	P Z	I D 0 0 0 2	0 1 0	A

Rev.	Descrizione	Redatto	Data	Verificato	Data	Approvato	Data	Autorizzato Data
A	Emissione esecutiva	G. Fossati	Marzo 2021	G. Fiorini	Marzo 2021	G. Fiorini	Marzo 2021	V. Ottaviani

ORDINE DEGLI INGEGNERI DELLA PROVINCIA DI TORINO
Ing. Vincenzo Ottaviani
Iscritto all'albo al n. 8577

File: IV0001001P ZD0000201IA.dwg

n. Elab.: X