

ISTANZA DI PERMESSO  
DI PROSPEZIONE IN MARE  
"d 1 C.P.-SC"

presentata da  
SCHLUMBERGER ITALIANA S.p.A.

**STUDIO DI IMPATTO AMBIENTALE**


**CARTA BATIMETRICA  
ALLEGATO 2**

*Elaborato cartografico a cura di G.E.Plan Consulting S.r.l.*






Redatto da:	Dott.ssa Enrica Battara
Approvato da:	Dott. Geol. Raffaele Di Cuia
In data:	



**Legenda**

 d 1 C.P.-SC

**Batimetria**

-  < 400 m
-  da 400 m a 1500 m
-  da 1500 m a 2600 m
-  da 2600 m a 3500 m
-  > 3500 m

