
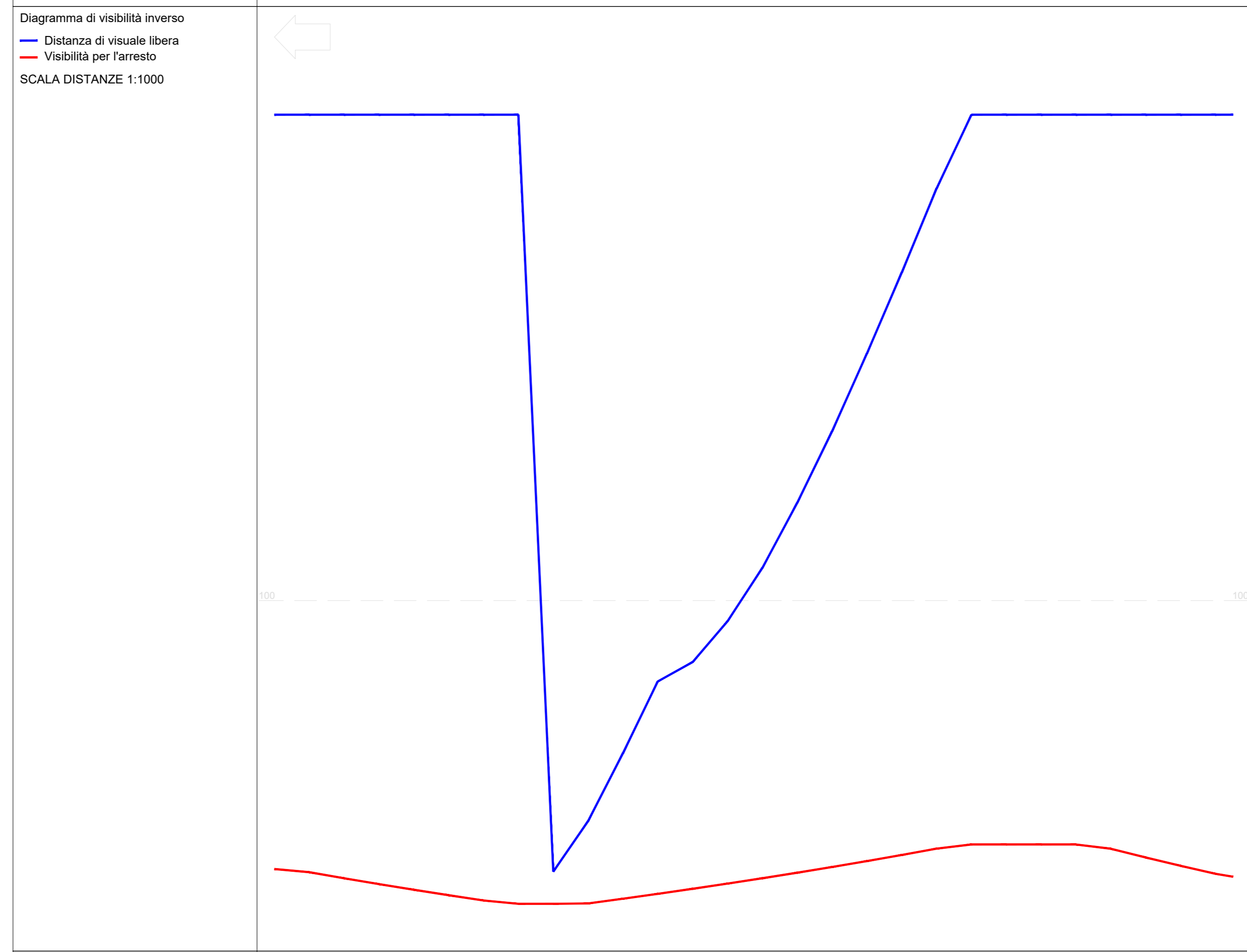
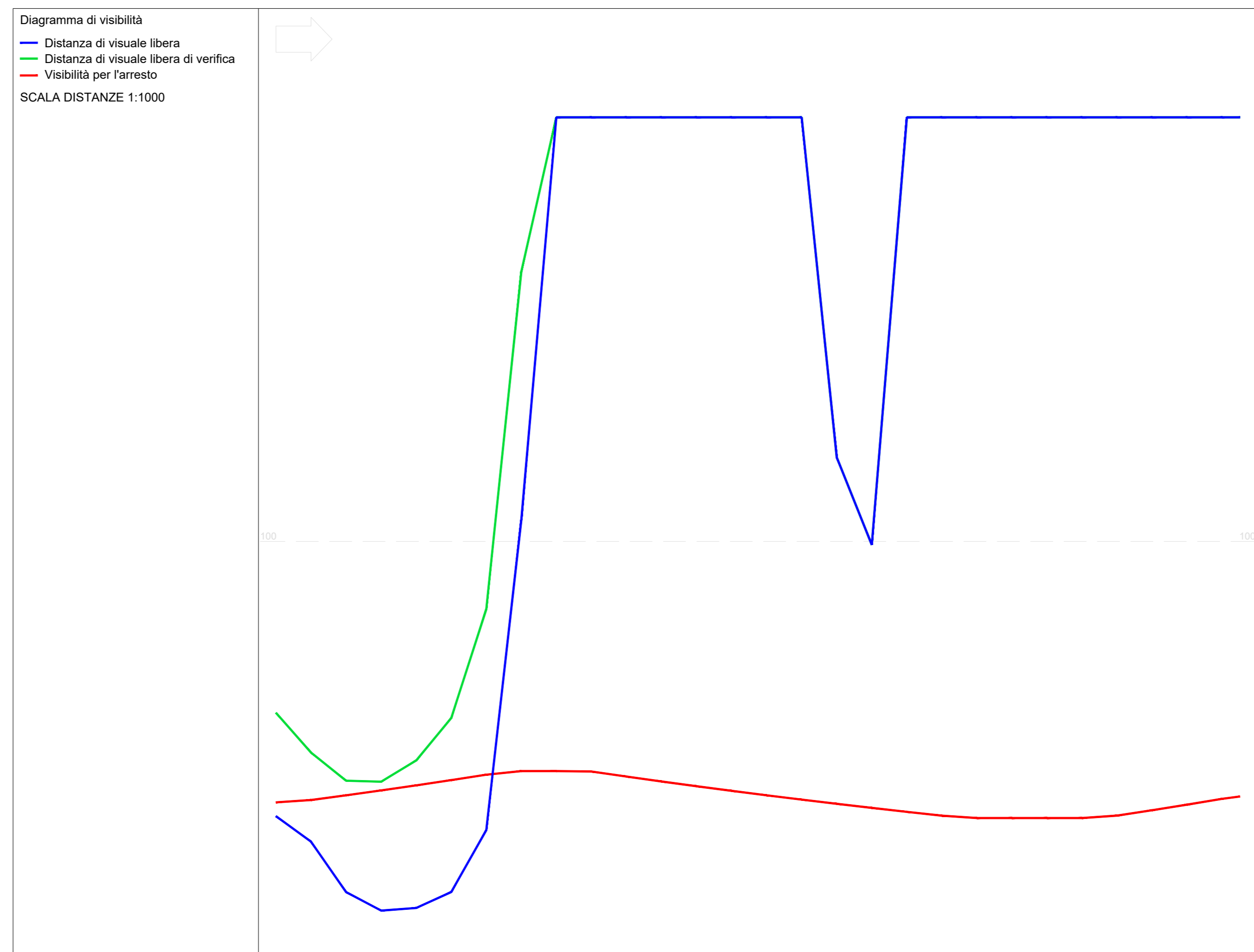


Diagramma di velocità e visuale libera:
SL18A - Via San Lazzaro



Progressive	100000,00
Distanza visuale libera (>)	100000,00
Visibilità per l'arresto (>)	100000,00
Confronto (>)	100000,00
Distanza visuale libera (>) Verifica	100000,00
Confronto di Verifica (>)	100000,00
Distanza visuale libera (<)	100000,00
Visibilità per l'arresto (<)	100000,00
Confronto (<)	100000,00
Allargamenti visibilità sinistra	
Allargamenti visibilità destra	
Andamento planimetrico	
Andamento altimetrico	
Eltometriche	

LEGENDA DIAGRAMMI

[Linea rossa]	VISIBILITÀ PER ARRESTO
[Linea blu]	DISTANZA VISUALE LIBERA
[Linea verde]	DISTANZA VISUALE LIBERA DI VERIFICA CON REALIZZAZIONE ALLARGAMENTI INDICATI
[Area rossa]	VERIFICA DI VISIBILITÀ NON SODDISFATTA
[Area verde]	VERIFICA DI VISIBILITÀ SODDISFATTA
[(>)]	VALORI/VERIFICHE CON ANDAMENTO DIRETTO DEL TRACCIATO
[(<)]	VALORI/VERIFICHE CON ANDAMENTO INVERSO DEL TRACCIATO

COMMITTENTE:



PROGETTAZIONE:



U.O. PROGETTAZIONE INTEGRATA NORD

PROGETTO DEFINITIVO

RADDOPPIO DELLA LINEA GENOVA - VENTIMIGLIA
TRATTA FINALE LIGURE - ANDORA

OPERE PRINCIPALI - SOTTOVIA E SOTTOPASSI
SL18 - Adeguamento Viabilità al Km 97+009,73
Diagramma di velocità e visuale libera

SCALA:
1:1000

COMMESSA LOTTO FASE ENTE TIPO DOC. OPERA/DISCIPLINA PROGR. REV.

I|V|0|1 0|0 D 2|6 D|7 S|L|1|8|0|0 0|0 1| A

Rev.	Descrizione	Redatto	Data	Verificato	Data	Approvato	Data	Autorizzato Data
A	Emissione esecutiva	F. Evoni	Gen. 2022	[Firma]	Gen. 2022	[Firma]	Gen. 2022	A. Parigi Gen. 2022