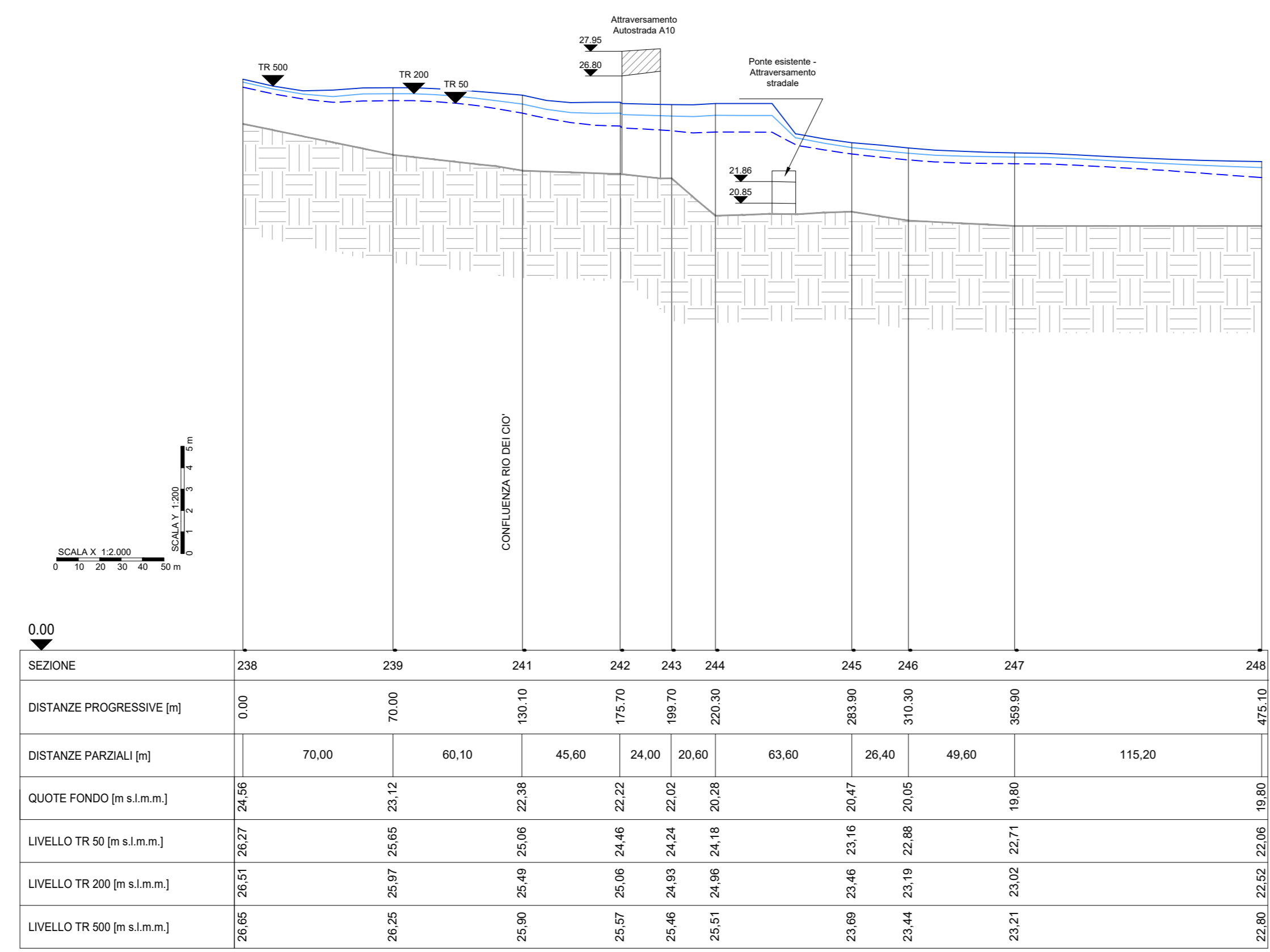


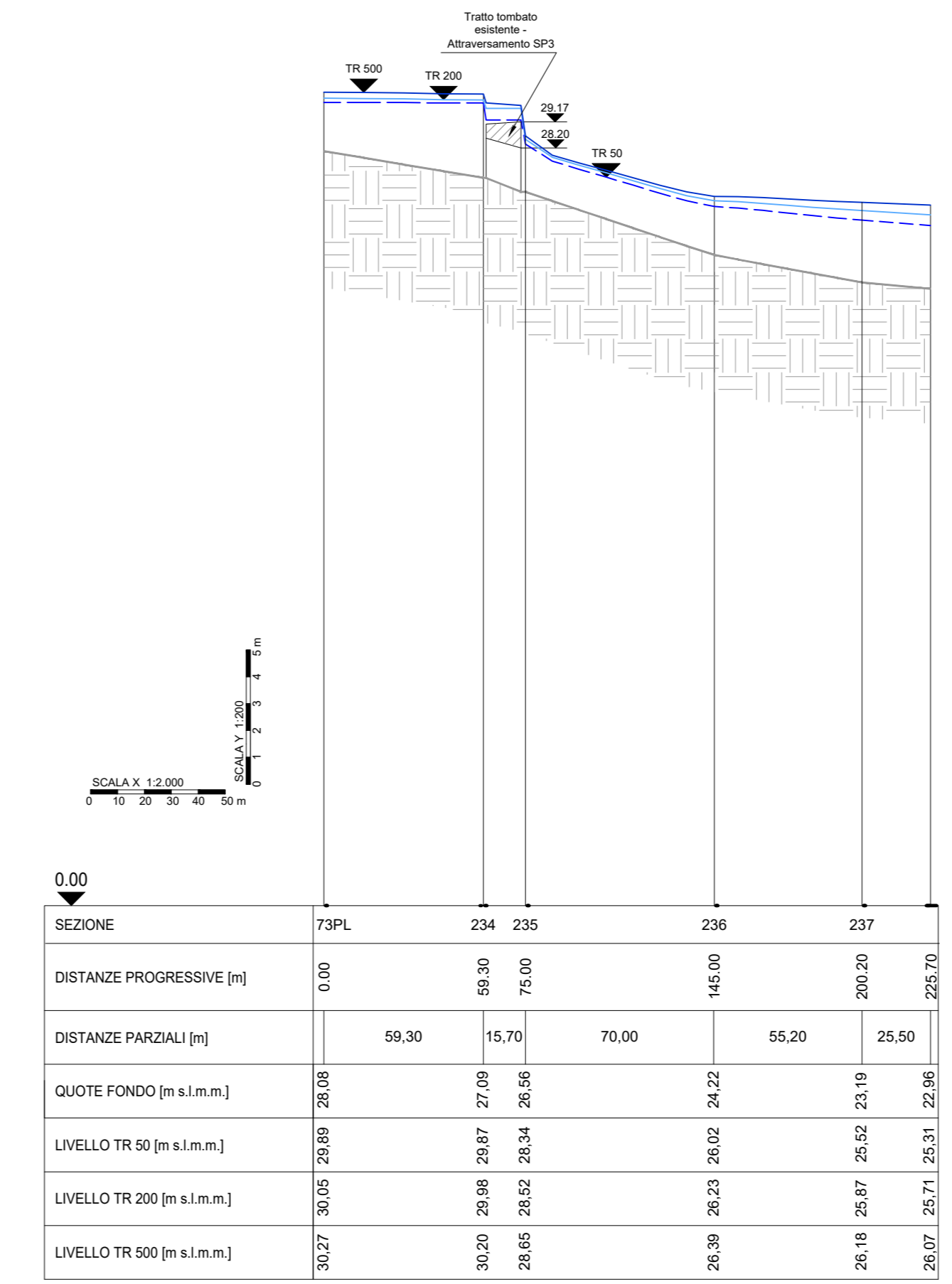
RIO DELLE CIOPPE E RIO CARENDA

PROFILI LONGITUDINALI DI FONDO ALVEO CON LIVELLO IDRICO TR500, TR200 E TR50
SCALA X 1:2.000 SCALA Y 1:200

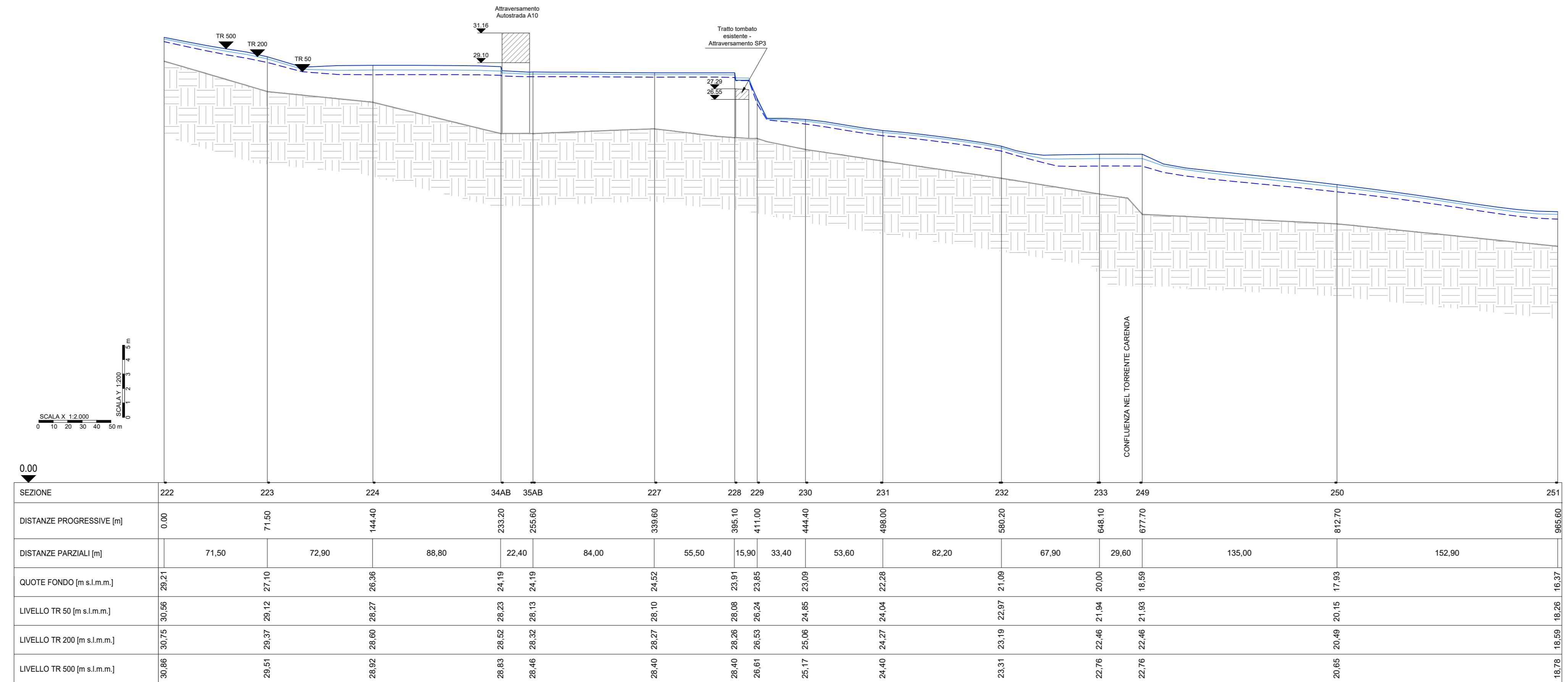
PROFilo LONGITUDINALE RIO CARENDA fino alla confluenza con il Rio delle Cioppe



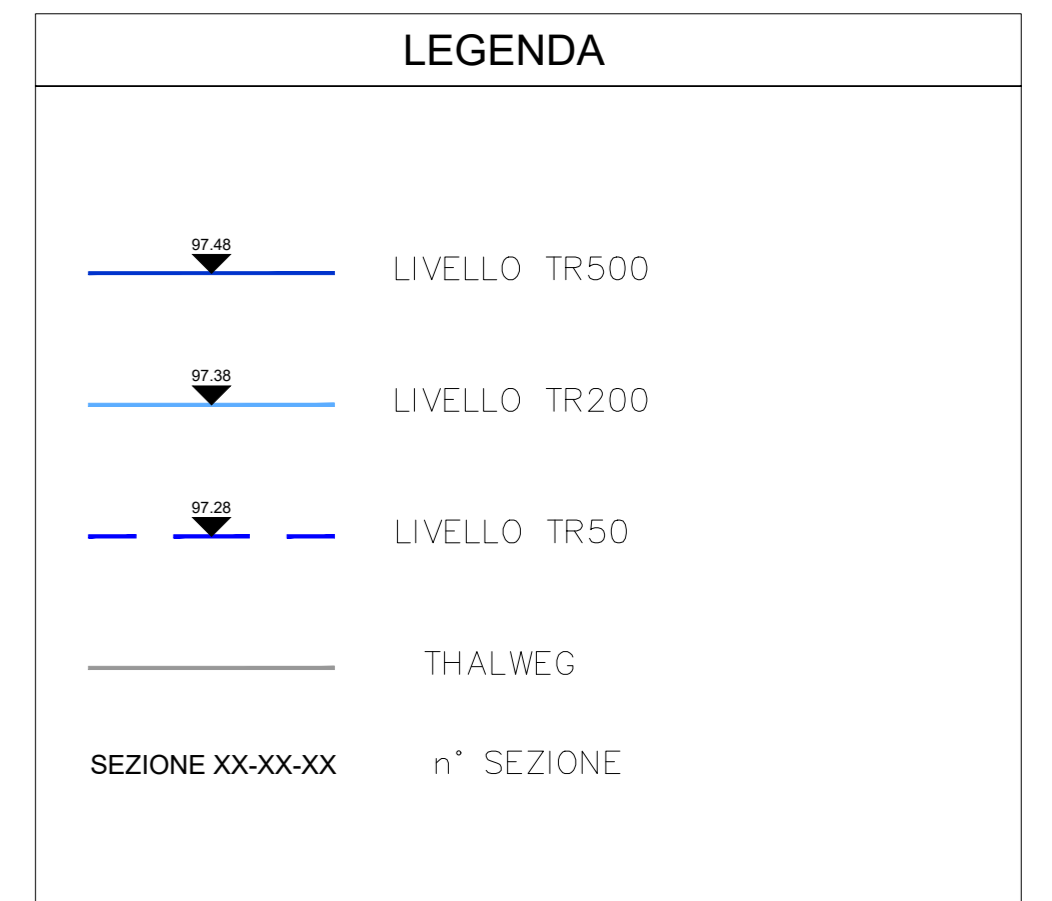
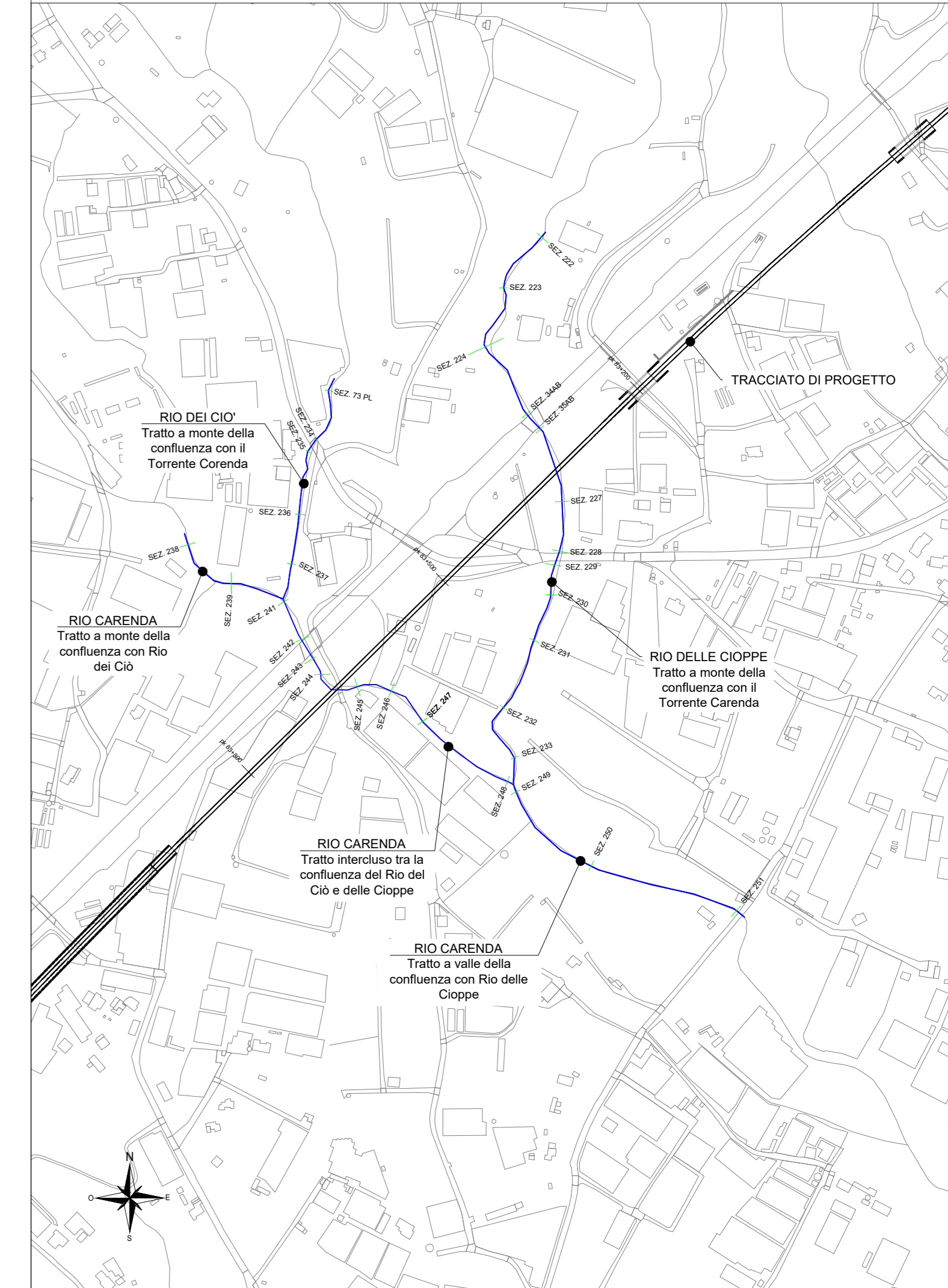
PROFilo LONGITUDINALE TRATTO RIO DEI CIO' fino alla confluenza nel Torrente Carenda



PROFilo LONGITUDINALE RIO DELLE CIOPPE fino alla confluenza nel Torrente Carenda



KEY PLAN Scala - 1:5.000



COMMITTENTE:



PROGETTAZIONE:



U.O. PROGETTAZIONE INTEGRATA NORD

PROGETTO DEFINITIVO

RADDOPPIO DELLA LINEA GENOVA - VENTIMIGLIA

TRATTA FINALE LIGURE - ANDORA

ELABORATI DI IDROLOGIA E IDRAULICA

Rio delle Cioppe e Rio Carenda - pk 83+323 e 83+665

Profili di rigurgito (Modello ZD) - Tr 50, 200, 500 anni - ante operam

SCALA:

varie

COMMESSA LOTTO FASE ENTE TIPO DOC. OPERA/DISCIPLINA Progr. REV.

IV01 00 D 26 FZ ID0402 001 A

Rev.	Descrizione	Redatto	Data	Verificato	Data	Approvato	Data	Autorizzato Data
A	Emissione esecutiva	D. Pavesi	06/2022	L. Bacci	06/2022	G. Falleri	06/2022	A. Piraghi 06/2022