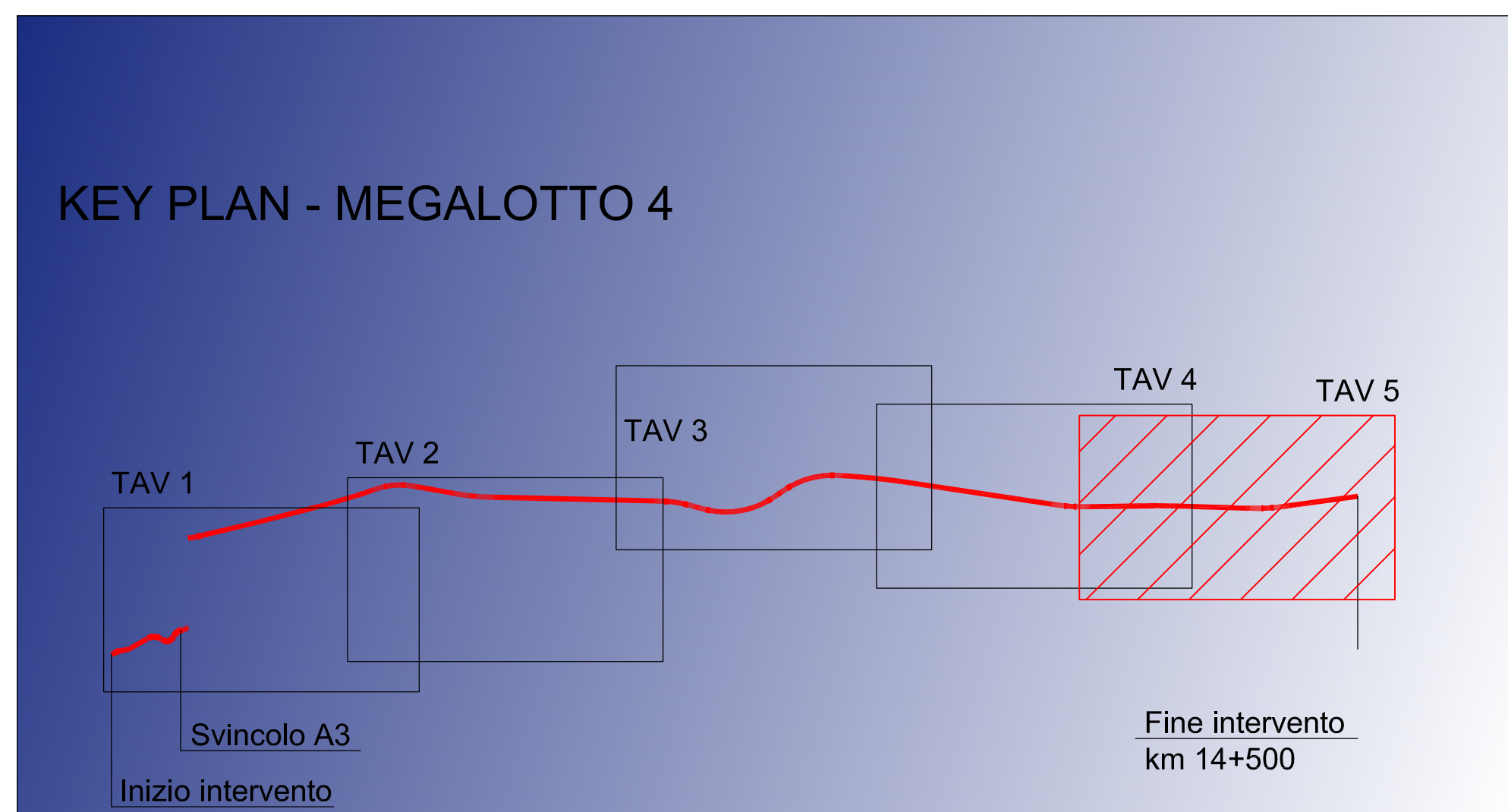



KEY PLAN - MEGALOTTO 4




LEGENDA

-  CANTIERE PRINCIPALE
-  CAMPI SATELLITE E AREE DI SUPPORTO (stoccaggio, movimentazione e lavorazioni specifiche su opere maggiori, etc..)
-  VIABILITA' PRINCIPALE DI CANTIERE
-  DIREZIONE DI SPOSTAMENTO NUOVI PUNTI DI MONITORAGGIO
-  ATMOSFERA
-  Attuale postazione del monitoraggio
-  Precedente postazione del monitoraggio
-  RUMORE
-  Attuale postazione del monitoraggio
-  Precedente postazione del monitoraggio
-  VIBRAZIONI
-  Attuale area del monitoraggio
-  Precedente area di monitoraggio
-  ACQUE SOTTERRANEE
-  Pozzi attrezzati con piezometro (Punto di monitoraggio attuale)
-  Pozzi attrezzati con piezometro (Punto di monitoraggio attuale)
-  Pozzi attrezzati con piezometro (Punto di monitoraggio precedente)
-  Pozzi attrezzati con piezometro (Punto di monitoraggio precedente)



Anas SpA
Direzione Centrale Progettazione



ADEGUAMENTO DELLA S.S. 534 COME RACCORDO AUTOSTRADALE - CAT. B - MEGALOTTO 4

Collegamento tra l'Autostrada A3
(Svincolo di Firmo) e la S.S. 106
Jonica (Svincolo di Sibari)

Progetto Esecutivo

**PROPOSTA DI VARIANTE
MONITORAGGIO AMBIENTALE
Ante operam - Planimetria
Tav 5/5**


RIFERIMENTO ELABORATO					CODICE ELABORATO						
CODICE PROGETTO		1° livello		2° livello		3° livello		4° livello		5° livello	
L0716D		E		1201							

REV	DATA	DESCRIZIONE	REDATTO	CONTROLLATO	APPROVATO


SCALA: 1:5000 DATA: Marzo 2014

Imprese - A.T.I.:

MANDATARIA



MANDANTE



Progettazione:



Vidoni SpA
Lavori stradali, idraulici,
edili, fognature, acquedotti
Sede:
Via Palladio, 66
33010 Tavagnacco
Udine, Italia