

AMBITI DI PAESAGGIO



AMBITO AGRICOLO RURALE






AMBITO INSEDIATIVO




AMBITO FLUVIALE NATURALE

ABACO DEI CROMATISMI PREVALENTI



SEGNI E MICROTRAME DEL PAESAGGIO



Anas SpA
 Direzione Centrale Progettazione

PROLUNGAMENTO DELLA S.S. n° 9 "TANGENZIALE NORD di REGGIO EMILIA" NEL TRATTO DA S. PROSPERO STRINATI A CORTE TEGGE

PROGETTO DEFINITIVO

COORDINAMENTO GRUPPO DI PROGETTAZIONE: COMUNE DI REGGIO EMILIA Ing. David Ziloli - Dir.ig. U.d.P. Area Nord		GRUPPO DI PROGETTAZIONE: Ing. Andrea Burchi arch. Sergio Beccarelli	
IL PROGETTISTA: dott. ing. Andrea Burchi Ordine Ingegneri di Bologna n° 7927A		IL RESPONSABILE DEL S.I.A.: dott. arch. Sergio Beccarelli Ordine Architetti di Parma n° 377	
IL COORDINATORE PER LA SICUREZZA IN FASE DI PROGETTAZIONE: dott. ing. Rodolfo Biondi Ordine Ingegneri di Modena n° 1256		IL GEOLOGO: dott. geol. Pier Luigi Cocetti Ordine Geologi della Regione Emilia Romagna n° 455	
VISTO: IL RESPONSABILE DEL PROCEDIMENTO Ing. Angela Maria Carbone	VISTO: IL RESPONSABILE UNITA' DEL COORDINAMENTO Ing. Nicola Dinella	PROTOCOLLO	DATA

STUDIO DI IMPATTO AMBIENTALE
 QUADRO DI RIFERIMENTO AMBIENTALE - IMPATTI DEL PROGETTO E OPERE DI INSERIMENTO PAESAGGISTICO E DI MITIGAZIONE E COMPENSAZIONE AMBIENTALE
 STUDIO MATERICO E CROMATICO

CODICE PROGETTO PROGETTO LIV. PROG. N. PROG. COBO27 D 11 01		NOME FILE 05.11 T00IA39AMBCT01A.PDF		REVISIONE A	SCALA: -
CODICE ELAB. T00IA39AMBCT01					
C					
B					
A	EMISSIONE	settembre 2013	MONICA	BERTUZZI	BECCARELLI
REV.	DESCRIZIONE	DATA	REDATTO	VERIFICATO	APPROVATO