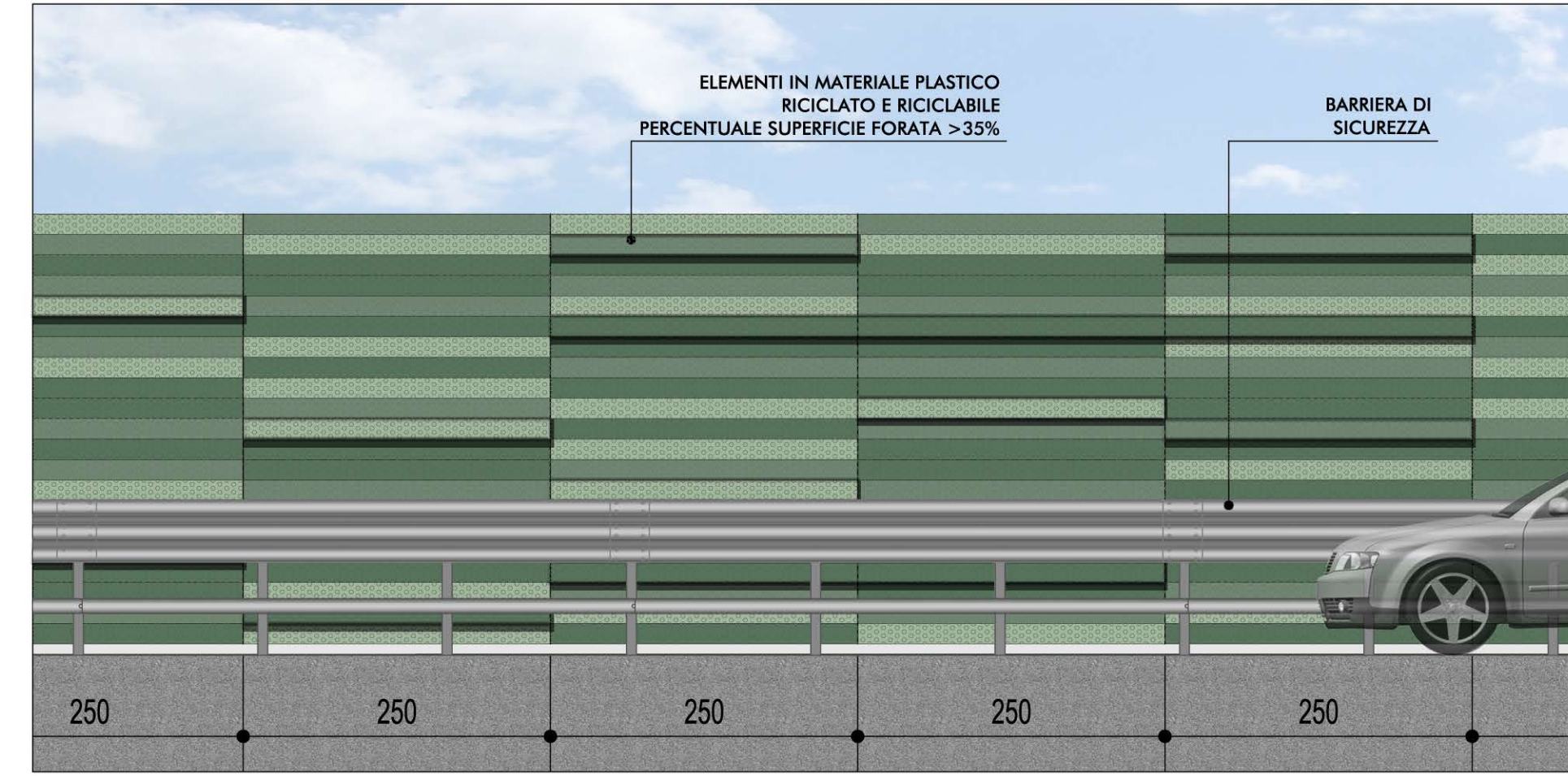




PROTEZIONE ANTIFONICA BIDIMENSIONALE SU RILEVATO:  
PROSPETTO LATO SORGENTE - scala 1:50



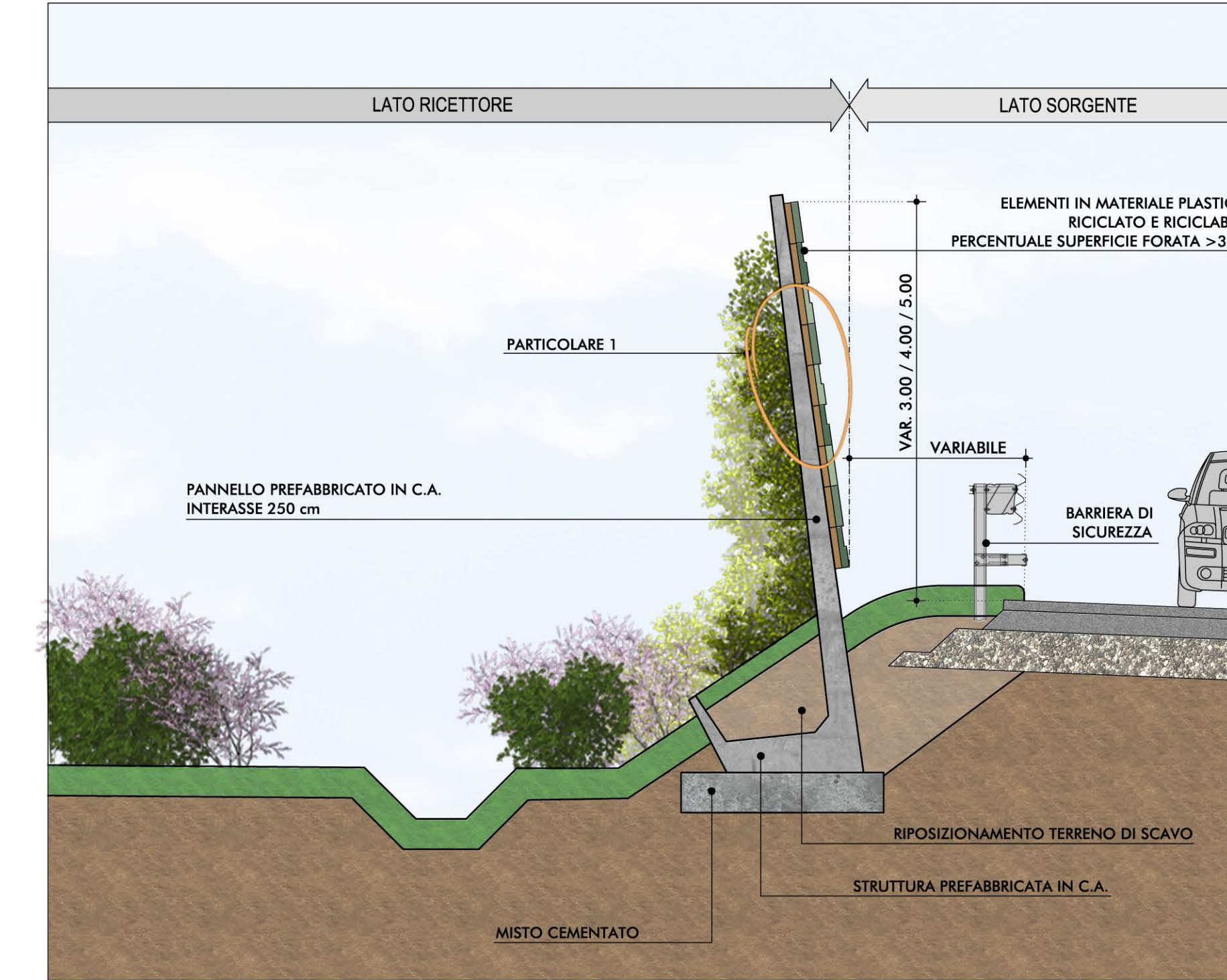
PROSPETTO LATO RICETTORE - CON MITIGAZIONE - scala 1:50



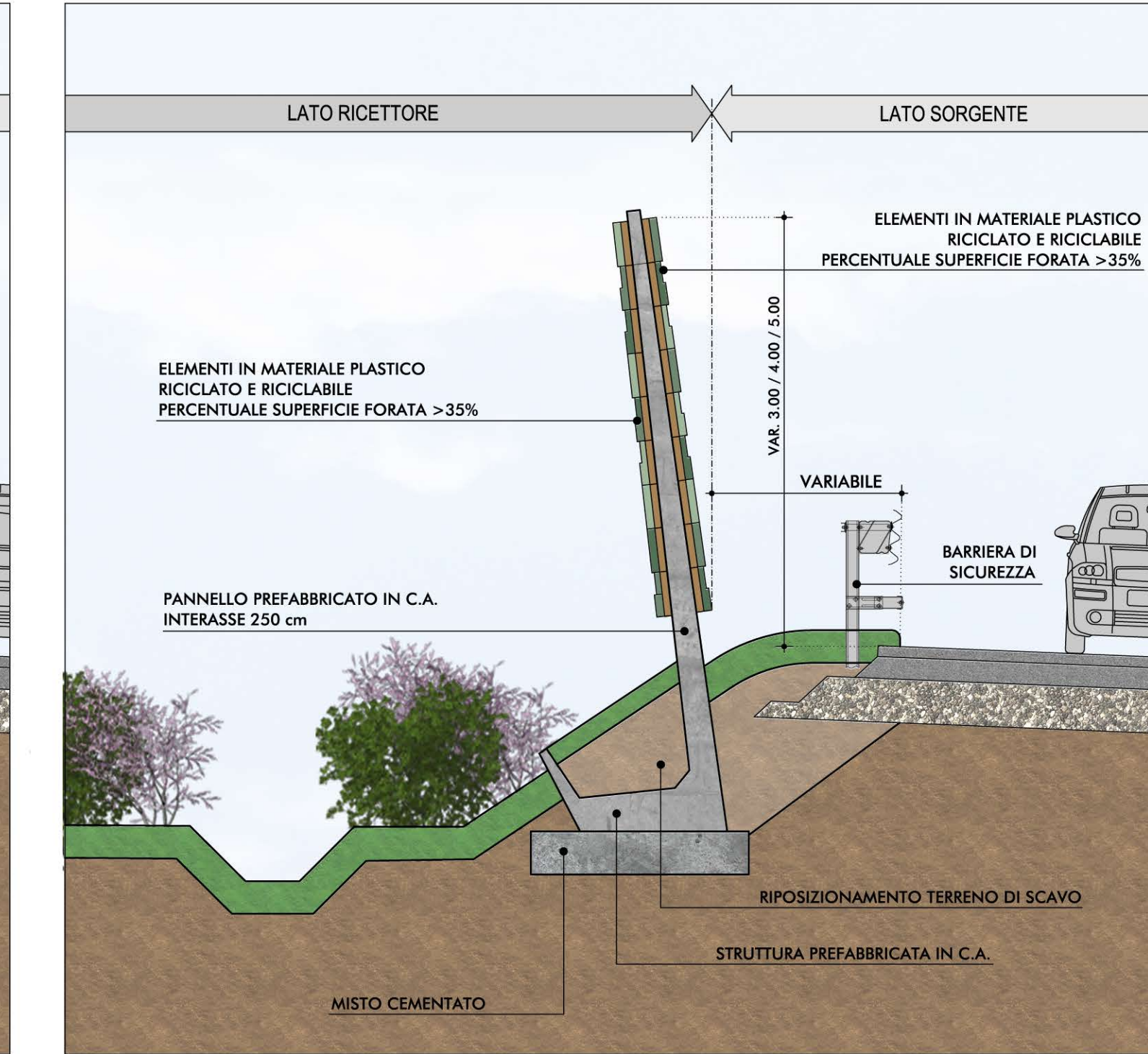
PROSPETTO LATO RICETTORE - SOLUZIONE BIASSORBENTE - scala 1:50



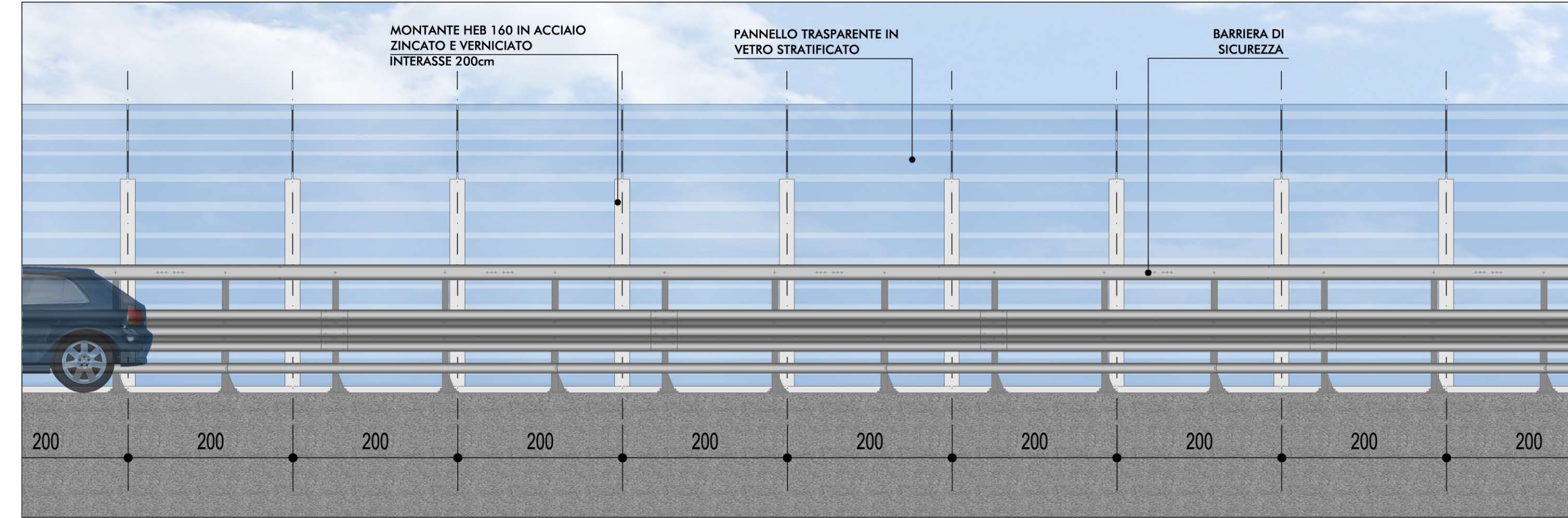
SEZIONE TIPO SU RILEVATO - CON MITIGAZIONE - scala 1:50



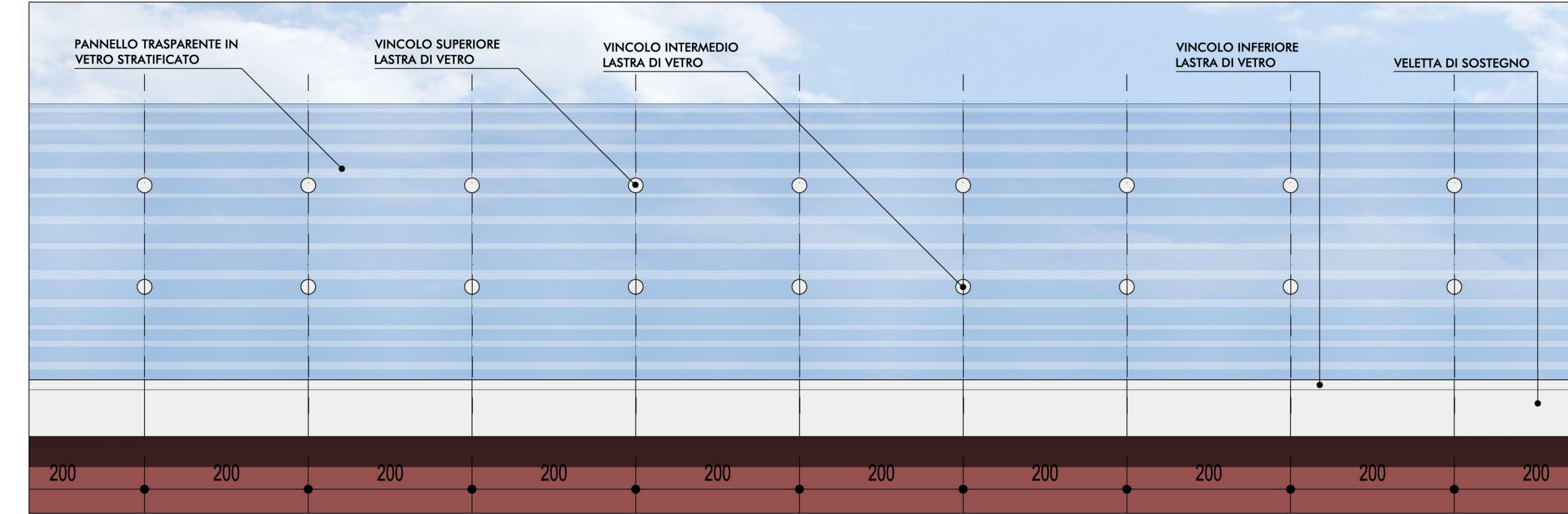
SEZIONE TIPO SU RILEVATO - SOLUZIONE BIASSORBENTE - scala 1:50



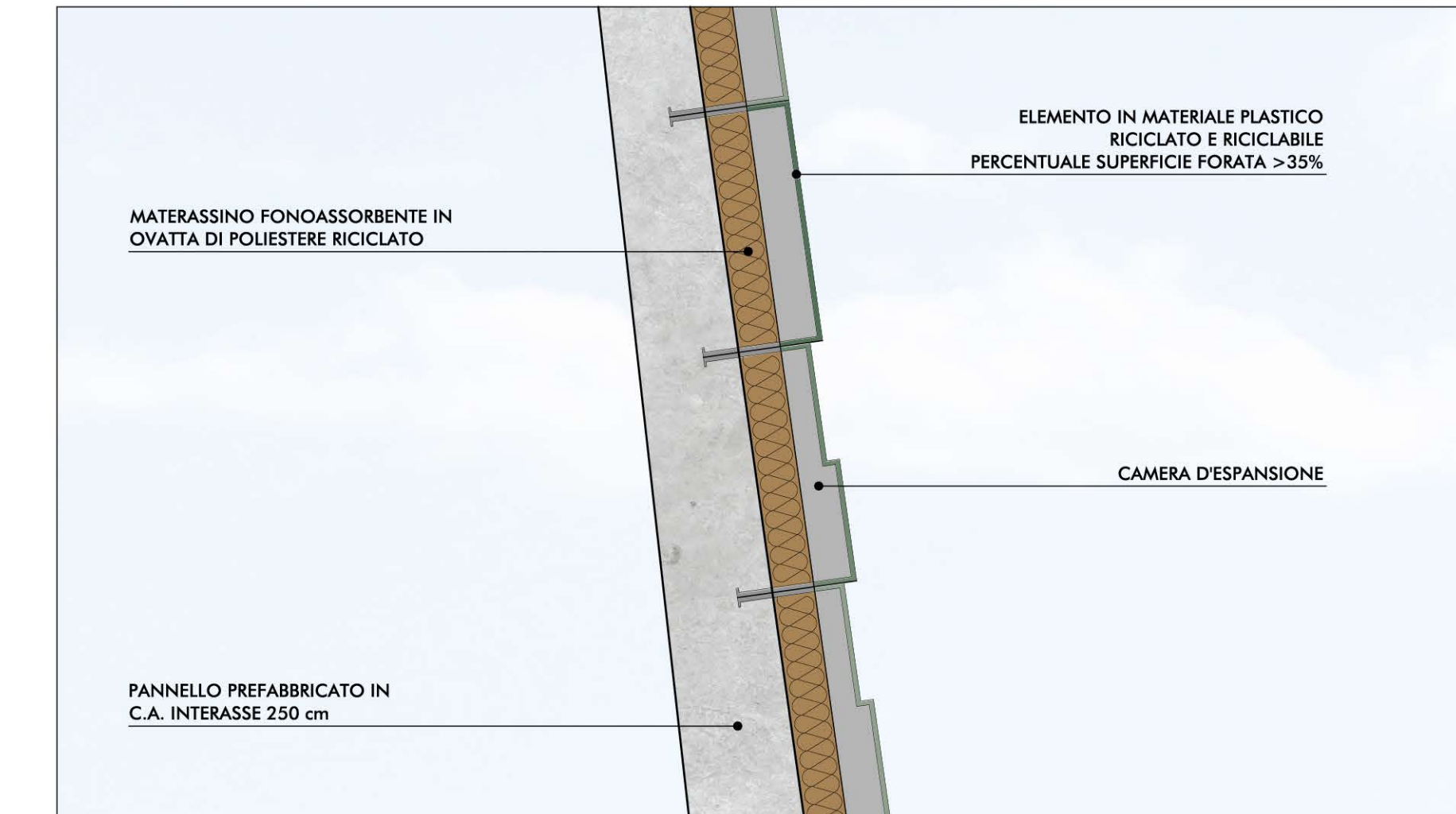
PROTEZIONE ANTIFONICA BIDIMENSIONALE SU VIADOTTO:  
PROSPETTO LATO SORGENTE - scala 1:50



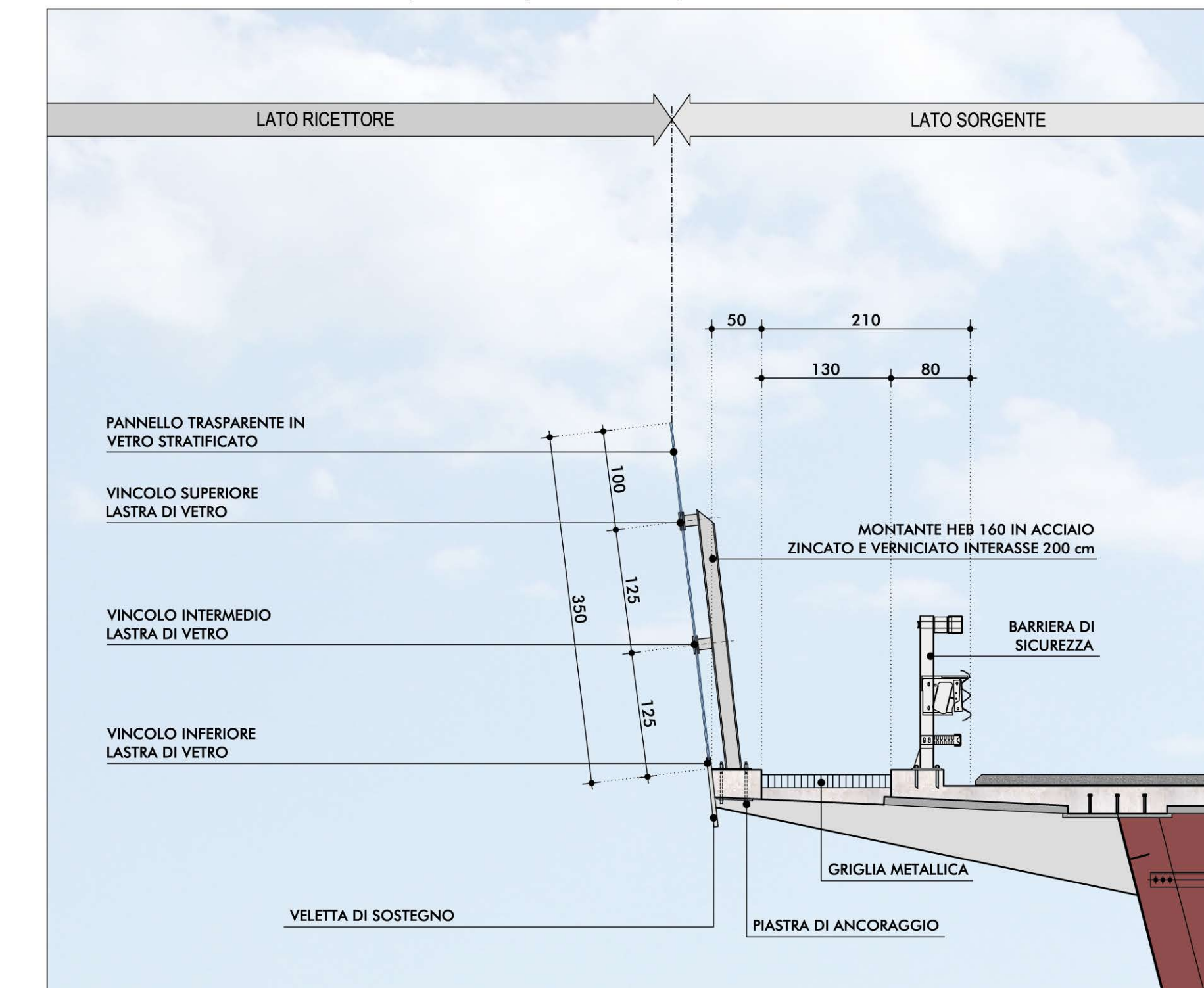
PROSPETTO LATO RICETTORE - scala 1:50



SEZIONE TIPO SU RILEVATO - PARTICOLARE 1 - scala 1:20



SEZIONE TIPO SU VIADOTTO (misure espresse in mm) - scala 1:50




PROTEZIONE ANTIFONICA BIDIMENSIONALE SU RILEVATO:  
SIMULAZIONE DI DETTAGLIO LATO SORGENTE



SIMULAZIONE DI DETTAGLIO LATO RICETTORE - CON MITIGAZIONE




SIMULAZIONE DI DETTAGLIO LATO RICETTORE - SOLUZIONE BIASSORBENTE



PROTEZIONE ANTIFONICA BIDIMENSIONALE SU VIADOTTO:  
SIMULAZIONE DI DETTAGLIO LATO SORGENTE (TRATTO DI TRANSIZIONE)



SIMULAZIONE DI DETTAGLIO LATO SORGENTE



SIMULAZIONE DI DETTAGLIO LATO RICETTORE



PROLUNGAMENTO DELLA S.S. n° 9 "TANGENZIALE NORD di REGGIO EMILIA" NEL TRATTO DA S. PROSPERO STRINATI A CORTE TEGGE

PROGETTO DEFINITIVO

<b>COORDINAMENTO GRUPPO DI PROGETTAZIONE:</b> COMUNE DI REGGIO EMILIA Ing. David Zilich - Dir.ig. U.d.P., Area Nord		<b>GRUPPO DI PROGETTAZIONE:</b> SITECO Ing. Andrea Burchi	
<b>IL PROGETTISTA:</b> dott. Ing. Andrea Burchi Ordine Ingegneri di Bologna n° 7927A		<b>POLICREO</b> BOLOGNA DI PROGETTAZIONE IN P.A.S.A. arch. Sergio Becarelli	
<b>IL RESPONSABILE DEL S.I.A.:</b> dott. arch. Sergio Becarelli Ordine Architetti di Parma n° 377		<b>PROGETTISTA AMBIENTALE</b> dott. arch. Sergio Becarelli Ordine Architetti di Parma n° 377	
<b>IL COORDINATORE PER LA SICUREZZA IN FASE DI PROGETTAZIONE:</b> dott. Ing. Rodolfo Biondi Ordine Ingegneri di Modena n° 1256		VISTO: IL RESPONSABILE UNITA' DEL COORDINAMENTO Ing. Nicola Dinella	
<b>IL GEOLOGO:</b> dott. geol. Pier Luigi Cocetti Ordine Geologi della Regione Emilia Romagna n° 455		PROTOCOLLO DATA	

STUDIO DI IMPATTO AMBIENTALE  
 QUADRO DI RIFERIMENTO AMBIENTALE - IMPATTI DEL PROGETTO E OPERE DI INSERIMENTO PAESAGGISTICO E DI MITIGAZIONE E COMPENSAZIONE AMBIENTALE  
 PROTEZIONI ANTIFONICHE  
 PROSPETTI, SEZIONI E SIMULAZIONI VIRTUALI

CODICE PROGETTO	NOME FILE	REVISIONE	SCALA:
PROGETTO	05_21 T001A39AMB011A.PSD		
LIV. PROG.	D		
N. PROG.	11101		
CODICE ELAB.	T001A39AMB011		
REV.	DESCRIZIONE	DATA	REDAITTO
A	EMISSIONE	11/11/2008	BRIZZI
B			BECCARELLI
C			BECCARELLI