
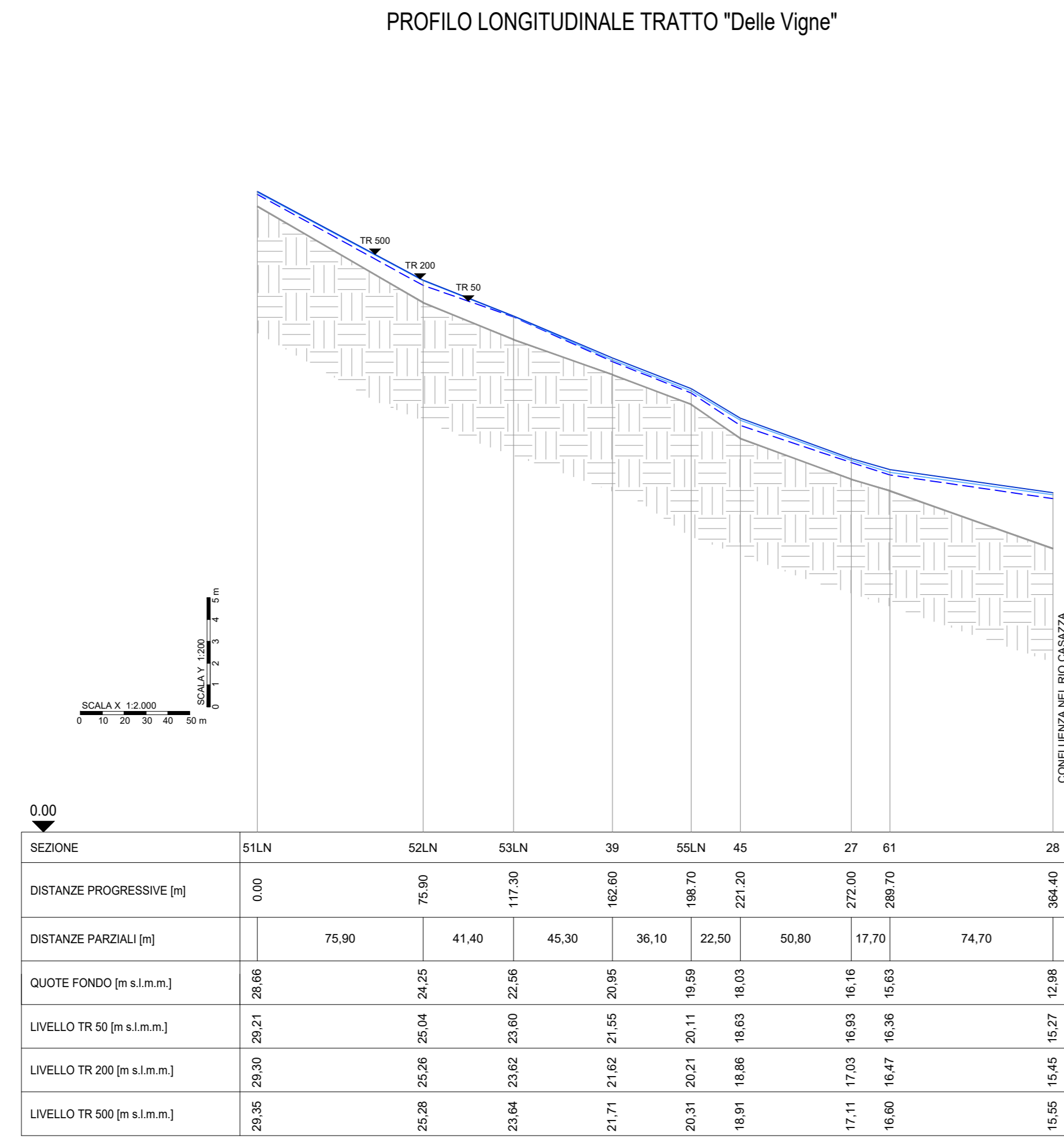
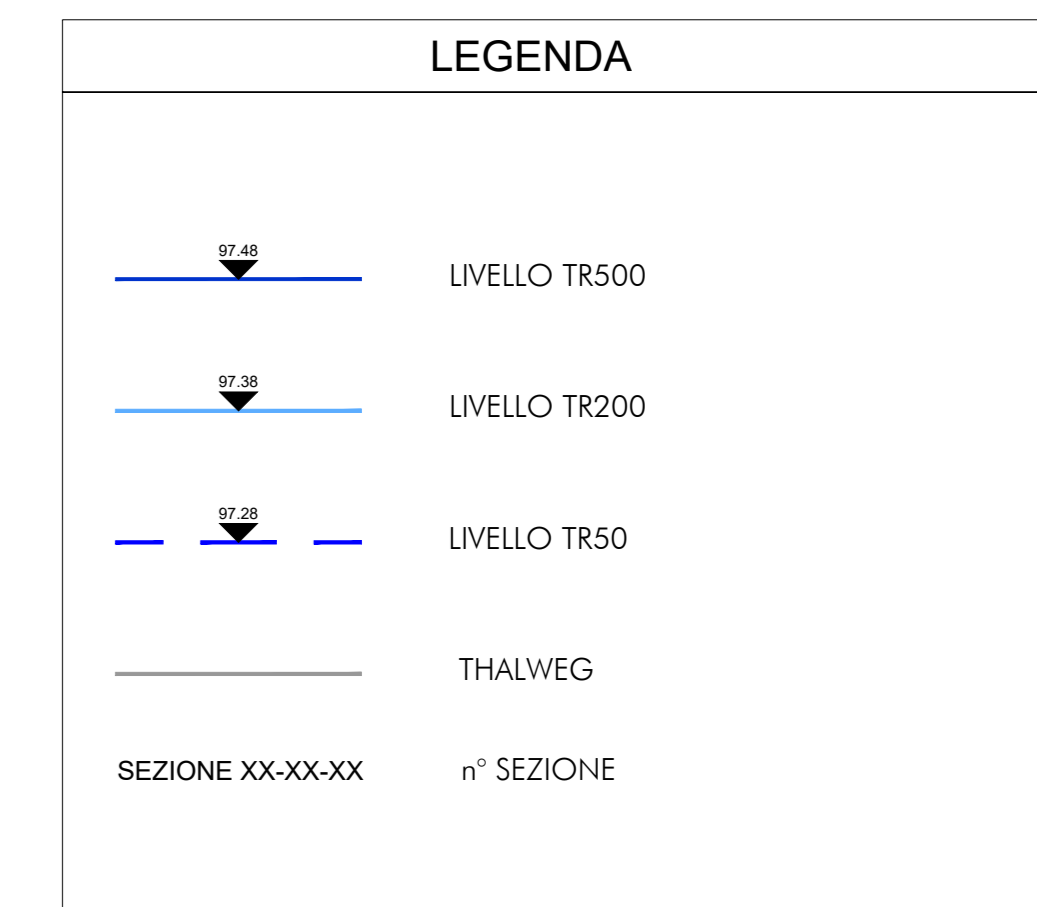
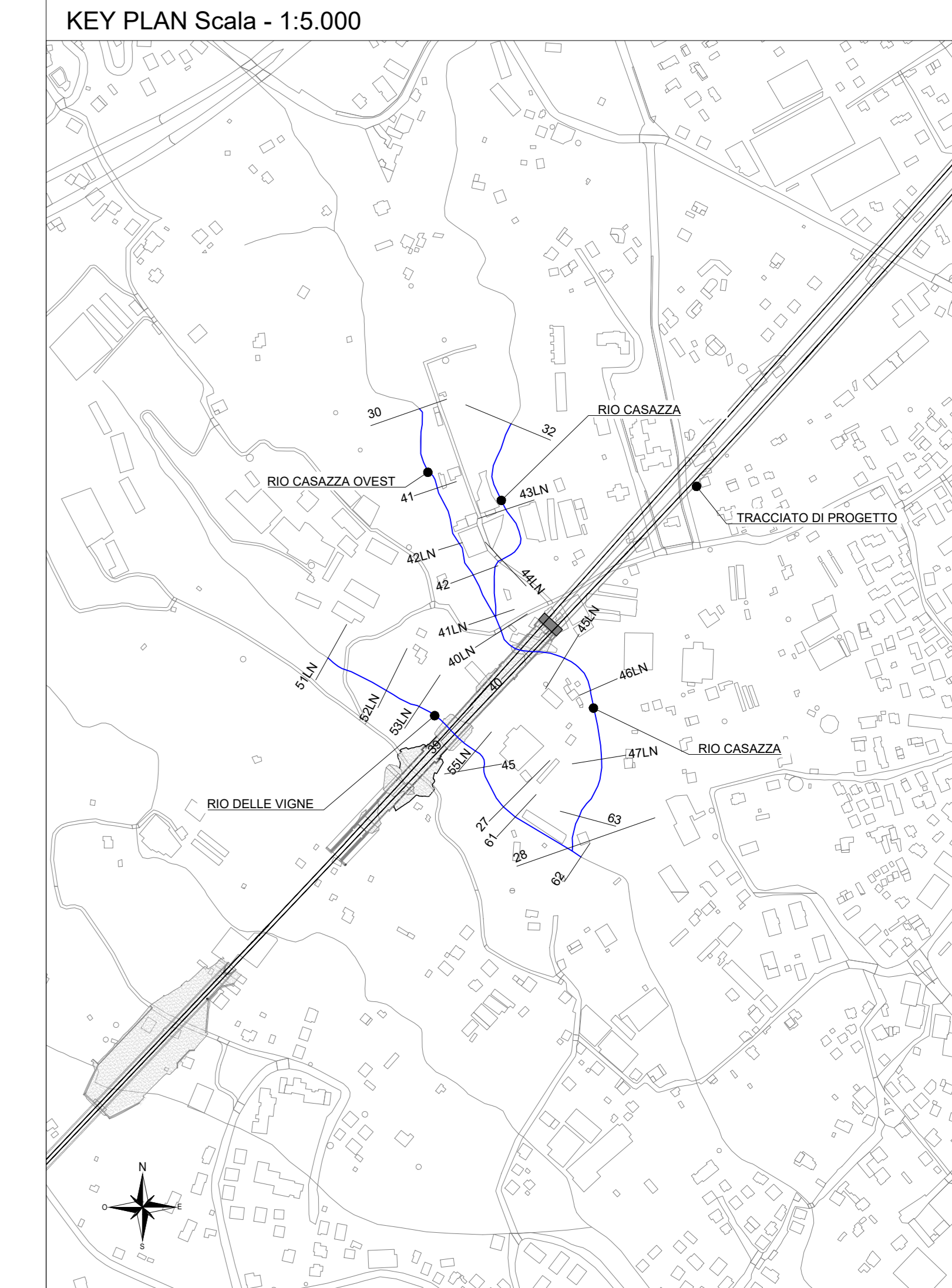
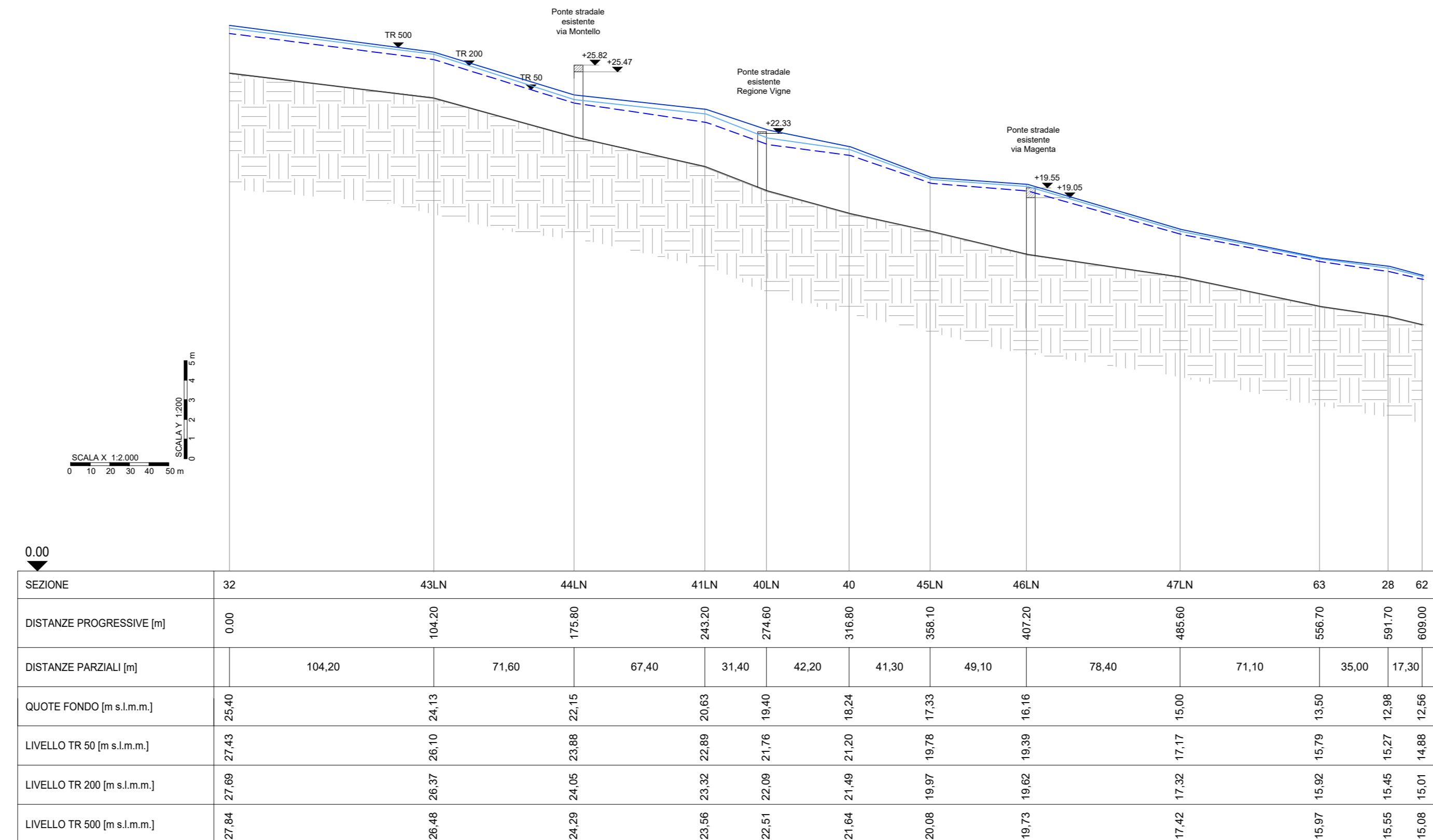


RIO CASAZZA E RIO DELLE VIGNE

PROFILI LONGITUDINALI DI FONDO ALVEO CON LIVELLO IDRICO TR500, TR200 E TR50
SCALA X 1:2.000 SCALA Y 1:200



PROFILO LONGITUDINALE TRATTI "Casazza"



COMMITTENTE: **RFI** RETE FERROVIARIA ITALIANA GRUPPO FERROVIE DELLO STATO ITALIANE

PROGETTAZIONE: **ITALFERR** GRUPPO FERROVIE DELLO STATO ITALIANE

U.O. OPERE CIVILI

PROGETTO DEFINITIVO

RADDOPPIO DELLA LINEA GENOVA - VENTIMIGLIA

TRATTA FINALE LIGURE - ANDORA

ELABORATI DI IDROLOGIA E IDRAULICA

Rio Casazza e Rio delle Vigne - pk 76+200

Profili di rigurgito (Modello 2D) - Tr 50, 200, 500 anni - Rio Casazza e Rio delle Vigne - ante operam

SCALA: **varie**

Rev.	Descrizione	Redatto	Data	Verificato	Data	Approvato	Data	Autorizzato Data
A	Emissione esecutiva	D. Pavesi	09/2022	[Signature]	09/2022	[Signature]	09/2022	09/2022

File: IV0100D09FZID0002013A.dwg n. Elab.: X