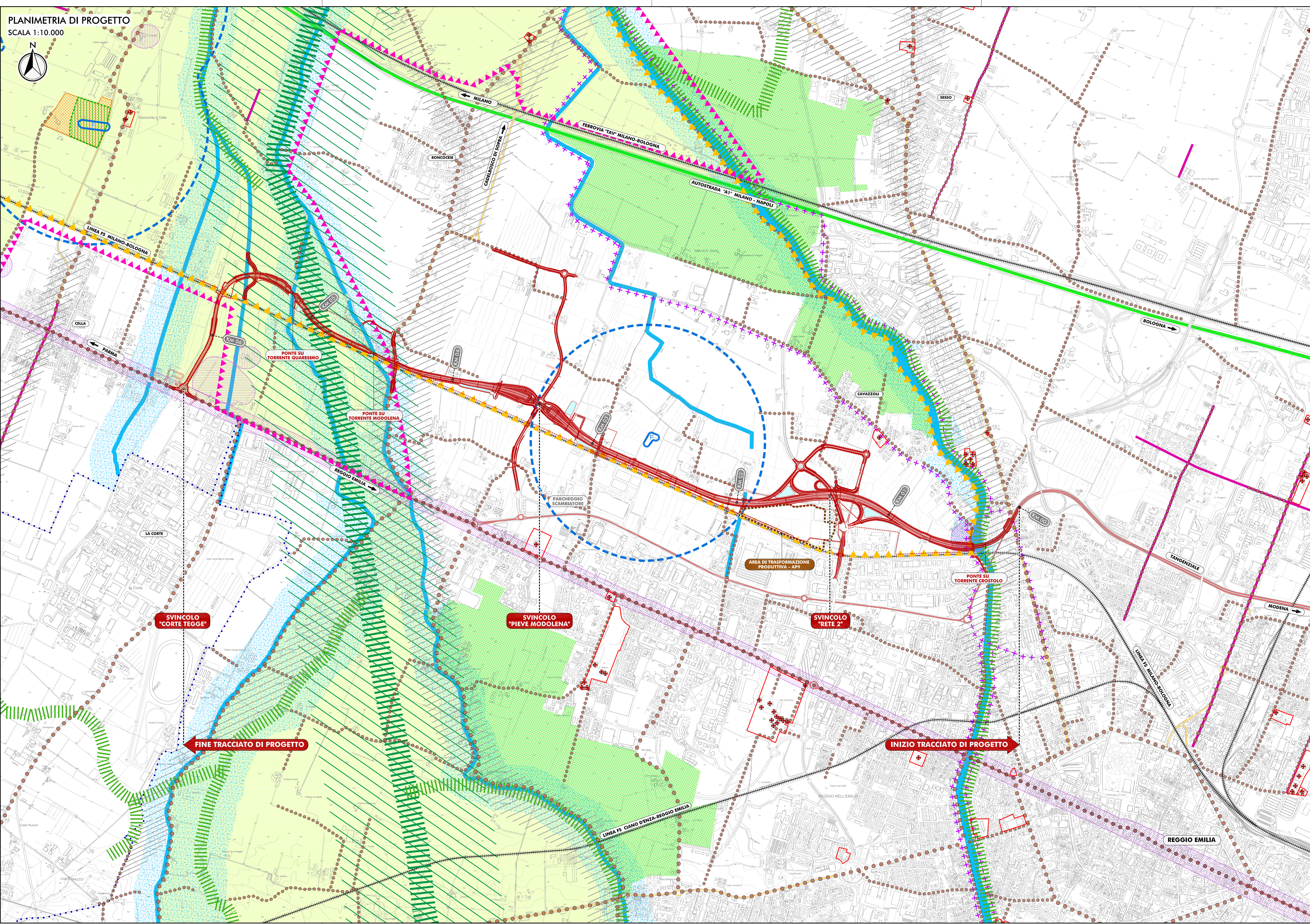


PLANIMETRIA DI PROGETTO

SCALA 1:10.000



LEGENDA:

CONFINE COMUNALE

INFRASTRUTTURE ESISTENTI

- AUTOSTRADA
- FERROVIE
- VIABILITA' STATALE
- VIABILITA' PROVINCIALE

INFRASTRUTTURA DI PROGETTO

TRACCIATO DI PROGETTO

LAGHI, CORSI D'ACQUA E ACQUE SOTTERRANEE

ART. 41 PTCP - INVASI ED ALVEI DI LAGHI, BACINI E CORSI D'ACQUA

AMBITI DI TUTELA

- ART. 42 PTCP - ZONE DI PARTICOLARE INTERESSE PAESAGGISTICO AMBIENTALE
- ART. 2.6 PSC - ZONE DI PARTICOLARE INTERESSE PAESAGGISTICO AMBIENTALE - INTEGRAZIONE PSC
- ART. 53 PTCP - SISTEMA DELLE BONIFICHE STORICHE
- ART. 43 PTCP - DOSSI DI PIANURA
- ART. 2.8 PSC - ZONE DI TUTELA NATURALISTICA
- ART. 2.35 PSC - FONTANILI, RELATIVE ASTE E ZONE DI TUTELA/RISPETTO

ZONE ED ELEMENTI DI INTERESSE ARCHEOLOGICO

- ART. 48 PTCP - ELEMENTI DELLA CENTURIAZIONE
- ART. 2.13 PSC - ELEMENTI DELLA CENTURIAZIONE - INTEGRAZIONE IN PSC
- ART. 2.12 PSC E ART. 47 PTCP - AREE DI ACCERTATA E RILEVANTE CONSISTENZA ARCHEOLOGICA - AREE B1 PTCP
- ART. 2.12 PSC E ART. 47 PTCP - AREE DI CONCENTRAZIONE DI MATERIALI ARCHEOLOGICI O DI SEGNALEZIONE DI RINVENIMENTI - AREE B2 PTCP
- ART. 2.12 PSC - PROPOSTE PER AREE DI CONCENTRAZIONE DI MATERIALI ARCHEOLOGICI O DI SEGNALEZIONE DI RINVENIMENTI - INTEGRAZIONE AREE B2 PSC
- ART. 2.12 PSC - AREE DI RISPETTO ARCHEOLOGICO DELLA VIA EMILIA E DELLE STRADE ROMANE OBLIQUE

VIABILITA' DI INTERESSE STORICO

- ART. 51 PTCP - VIABILITA' STORICA - VIA EMILIA
- ART. 51 PTCP - VIABILITA' STORICA
- ART. 2.17 PSC - VIABILITA' STORICA A LIVELLO LOCALE

AREE DI VALORIZZAZIONE

- ART. 101 PTCP - PROGETTI E PROGRAMMI INTEGRATI DI VALORIZZAZIONE DEL PAESAGGIO

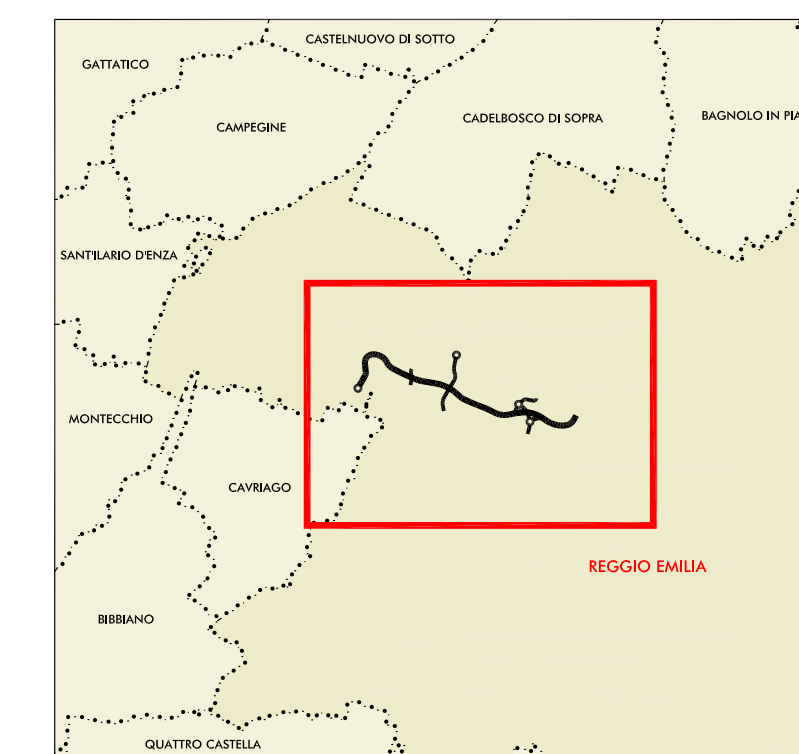

RETE ECOLOGICA

- ART. 5 PTCP - CORRIDOI SECONDARI IN AMBITO PLANIZIALE (E4)
- ART. 5 PTCP - CORRIDOI PRIMARI PLANIZIALI (E2)
- ART. 5 PTCP - GANGLI ECOLOGICI PLANIZIALI (E1)
- ART. 88 PTCP - AREE DI REFERIMENTO DELLE AREE DI RIEQUILIBRIO ECOLOGICO

VINCOLI PAESAGGISTICI AI SENSI DEL D.LGS 42/2004 E S.M.I.

- ART. 2.2 PSC - EDIFICI ED AREE DI PERTINENZA VINCOLATI AI SENSI DEL D.LGS 42/2004
- ART. 2.2 PSC - FASCIA DI RISPETTO CORSI D'ACQUA - D.LGS 42/2004

PLANIMETRIA DI RIFERIMENTO



Anas SpA

Direzione Centrale Progettazione

PROLUNGAMENTO DELLA S.S. n° 9 "TANGENZIALE NORD di REGGIO EMILIA" NEL TRATTO DA S. PROSPERO STRINATI A CORTE TEGGE

PROGETTO DEFINITIVO

COORDINAMENTO GRUPPO DI PROGETTAZIONE:

COMUNE DI REGGIO EMILIA

Ing. David Ziboli - D/fig. U.G.P. Area Nord

IL PROGETTISTA:

dot. Ing. Andrea Burchi

Ordine Ingegneri di Bologna n° 7927A

IL RESPONSABILE DEL S.I.A.:

dot. arch. Sergio Beccarelli

Ordine Architetti di Parma n° 377

IL COORDINATORE PER LA SICUREZZA IN FASE DI PROGETTAZIONE:

dot. Ing. Rodolfo Biondi

Ordine Ingegneri di Modena n° 1256

IL GEOLOGO:

dot. geol. Pier Luigi Cocchi

Ordine Geologi della Regione Emilia Romagna n° 455

VISTO IL RESPONSABILE DEL PROCEDIMENTO

Ing. Angela Maria Carbone

VISTO IL RESPONSABILE UNIV. DEL COORDINAMENTO

Ing. Nicola Dinella

PROTOCOLLO

DATA

GRUPPO DI PROGETTAZIONE:

SITECO

Ing. Andrea Burchi

POLICREO

SOCIETA' DI PROGETTAZIONE DI P.A. S.p.A.

arch. Sergio Beccarelli

PROGETTISTA AMBIENTALE

dot. arch. Sergio Beccarelli

Ordine Architetti di Parma n° 377

RELAZIONE PAESAGGISTICA (AI SENSI DEL DPCM 12/12/2005)

CARTA DEI VINCOLI E DELLE TUTELE

CODICE PROGETTO

PROGETTO

COBO27

UNIV. PROG. N. PROG.

D 1101

NOME FILE

01.6 T00SG04AMBCT01A.DWG

CODICE ELAB.

T00SG04AMBCT01

REVISIONE

A

SCALA:

1:10.000

REV. DESCRIZIONE

A EMISSIONE

REV. DESCRIZIONE

DATA

REDDATTO

VERIFICATO

APPROVATO

settembre 2015

BWBRO

BORUZZO

BECCARELLI

Mod.CDGT.DCP.06.13 - rev. 0 del 17/11/2008