

AMBITI DI PAESAGGIO



AMBITO AGRICOLO RURALE






AMBITO INSEDIATIVO




AMBITO FLUVIALE NATURALE

ABACO DEI CROMATISMI PREVALENTI



SEGNI E MICROTRAME DEL PAESAGGIO





Anas SpA

Direzione Centrale Progettazione

PROLUNGAMENTO DELLA S.S. n° 9 "TANGENZIALE NORD di REGGIO EMILIA" NEL TRATTO DA S. PROSPERO STRINATI A CORTE TEGGE

PROGETTO DEFINITIVO

COORDINAMENTO GRUPPO DI PROGETTAZIONE: COMUNE DI REGGIO EMILIA Ing. Davio Ziloli - Dirig. U.d.P. Area Nord		GRUPPO DI PROGETTAZIONE:   Ing. Andrea Burchi arch. Sergio Beccarelli	
IL PROGETTISTA: dott. ing. Andrea Burchi Ordine Ingegneri di Bologna n° 7927A		IL RESPONSABILE DEL S.I.A.: dott. arch. Sergio Beccarelli Ordine Architetti di Parma n° 377	
IL COORDINATORE PER LA SICUREZZA IN FASE DI PROGETTAZIONE: dott. ing. Rodolfo Biondi Ordine Ingegneri di Modena n° 1256		IL GEOLOGO: dott. geol. Pier Luigi Cocetti Ordine Geologi della Regione Emilia Romagna n° 455	
VISTO: IL RESPONSABILE DEL PROCEDIMENTO Ing. Angela Maria Carbone	VISTO: IL RESPONSABILE UNITA' DEL COORDINAMENTO Ing. Nicola Dinnella	PROTOCOLLO	DATA

RELAZIONE PAESAGGISTICA

(AI SENSI DEL DPCM 12/12/2005)

STUDIO MATERICO E CROMATICO

CODICE PROGETTO		NOME FILE		REVISIONE	SCALA:
PROGETTO	LIV. PROG.	N. PROG.	01.15 T00SG04AMBCT08A.PDF		
C0BO27	D	11 01	CODICE ELAB. T00SG04AMBCT08	A	

C					
B					
A	EMISSIONE	settembre 2013	MONICA	BERTUZZI	BECCARELLI
REV.	DESCRIZIONE	DATA	REDDATO	VERIFICATO	APPROVATO