

COMMITTENTE:



PROGETTAZIONE:



U.O. PROGETTAZIONE INTEGRATA NORD

PROGETTO DEFINITIVO

RADDOPPIO DELLA LINEA GENOVA - VENTIMIGLIA

TRATTA FINALE LIGURE - ANDORA

OPERE PRINCIPALI - GALLERIE ARTIFICIALI

GA07 - Adeguamento viabilità interferite
Album Sezioni trasversali

SCALA:

1:200

COMMESSA LOTTO FASE ENTE TIPO DOC. OPERA/DISCIPLINA Progr. REV.

IV01 00 D 26 W9 GA0700 001 A

Rev.	Descrizione	Redatto	Data	Verificato	Data	Approvato	Data	Autorizzato Data
A	Emissione esecutiva	F. Eusepi	Gen. 2022	L. Stoppini Montesperelli <i>[Signature]</i>	Gen. 2022	G. Fadda <i>[Signature]</i>	Gen. 2022	A. Perego Gen 2022

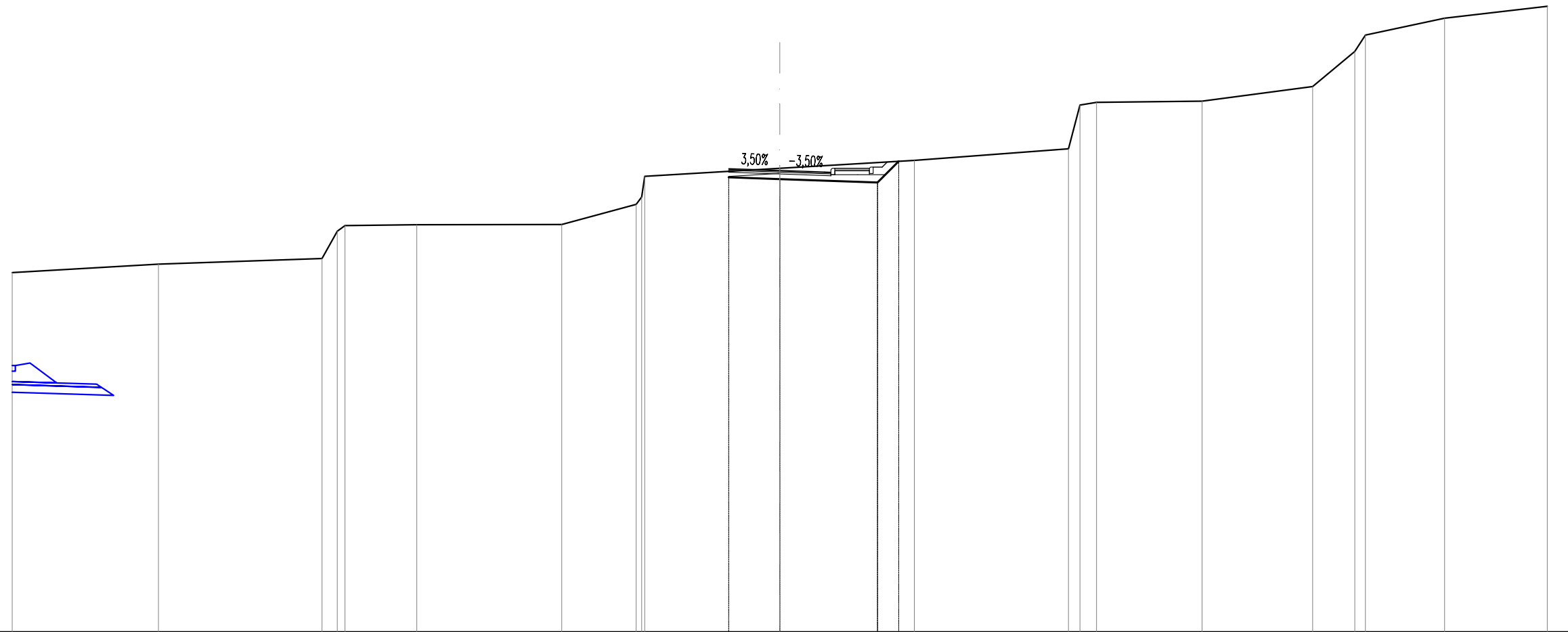


File: IV0100D26W9GA0700001A.DWG

n. Elab.:

SCAVI E BONIFICHE	
STERRO	3,277 m ²
RILEVATI	
TERRENO VEGETALE	0,632 m
SOVRASTRUTTURA STRADALE	
STRATO DI USURA	4,000 m
STRATO DI BINDER	4,000 m
STRATO DI BASE	4,000 m
STRATO DI FONDAZIONE	1,341 m ²
MANUFATTI	
MARCIAPIEDE	1,350 m
OPERE CIVILI	
STRATO DI BASE MARCIAPIEDE	0,054 m ²
STRATO DI FONDAZIONE MARCIAPIEDE	0,202 m ²

GA07
 SEZIONE N.: 3
 QT. PROGETTO: 23,053
 DIST.PROG.: 10,956
 DIST.PREC.: 7,200
 DIST.SUCC.: 13,886



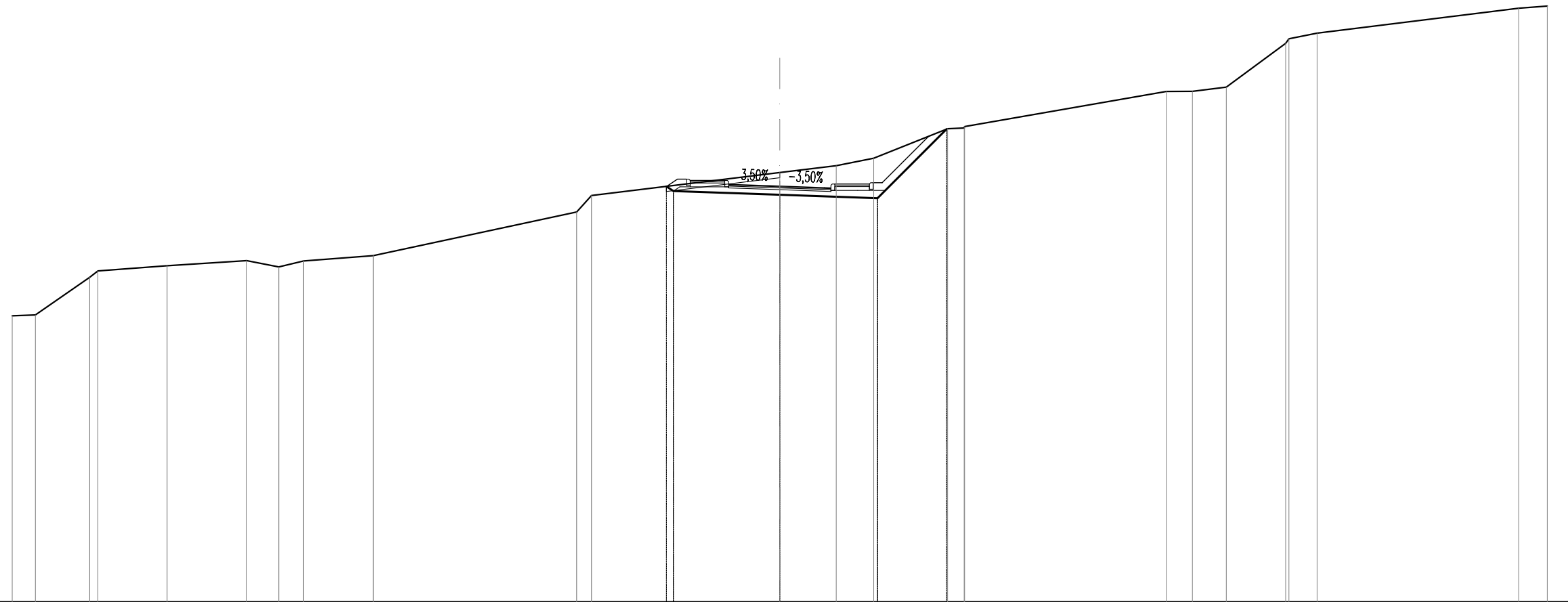
SCALA 1:200

QT.RIF. 5,000

QUOTE TERRENO	19,06	19,39	19,61	20,68	20,89	20,93	20,94	21,72	22,01	22,82	23,13	23,44	23,90	25,61	25,71	25,76	26,33	27,70	28,34	29,00	29,47	
DIST.PARZIALI TERRENO		5,72	6,39	0,60	2,81	5,67	2,91	5,28	5,26	6,03	0,65	4,12	4,32	1,65	3,09	4,02						
QUOTE PROGETTO								22,78	22,71			22,58	23,41									
DIST.PARZIALI PROGETTO								2,00	3,82	0,83												
QUOTE FINITO								23,12	23,11	23,05	22,99	23,13	23,13	23,18	23,18							
DIST. PARZIALI FINITO								1,75	1,75	1,35												
DIST. PROGRESSIVE FINITO								-2,00	-1,75	0,00	1,75	2,00	2,15	3,50	3,65	4,00						

SCAVI E BONIFICHE	
STERRO	9,036 m ²
RILEVATI	
RILEVATO	0,025 m ²
TERRENO VEGETALE	3,767 m
SOVRASTRUTTURA STRADALE	
STRATO DI USURA	4,000 m
STRATO DI BINDER	4,000 m
STRATO DI BASE	4,000 m
STRATO DI FONDAZIONE	1,757 m ²
MANUFATTI	
MARCIAPIEDE	2,700 m
OPERE CIVILI	
STRATO DI BASE MARCIAPIEDE	0,108 m ²
STRATO DI FONDAZIONE MARCIAPIEDE	0,405 m ²

GA07
 SEZIONE N.: 4
 QT. PROGETTO: 22,254
 DIST.PROG.: 24,842
 DIST.PREC.: 13,886
 DIST.SUCC.: 6,965



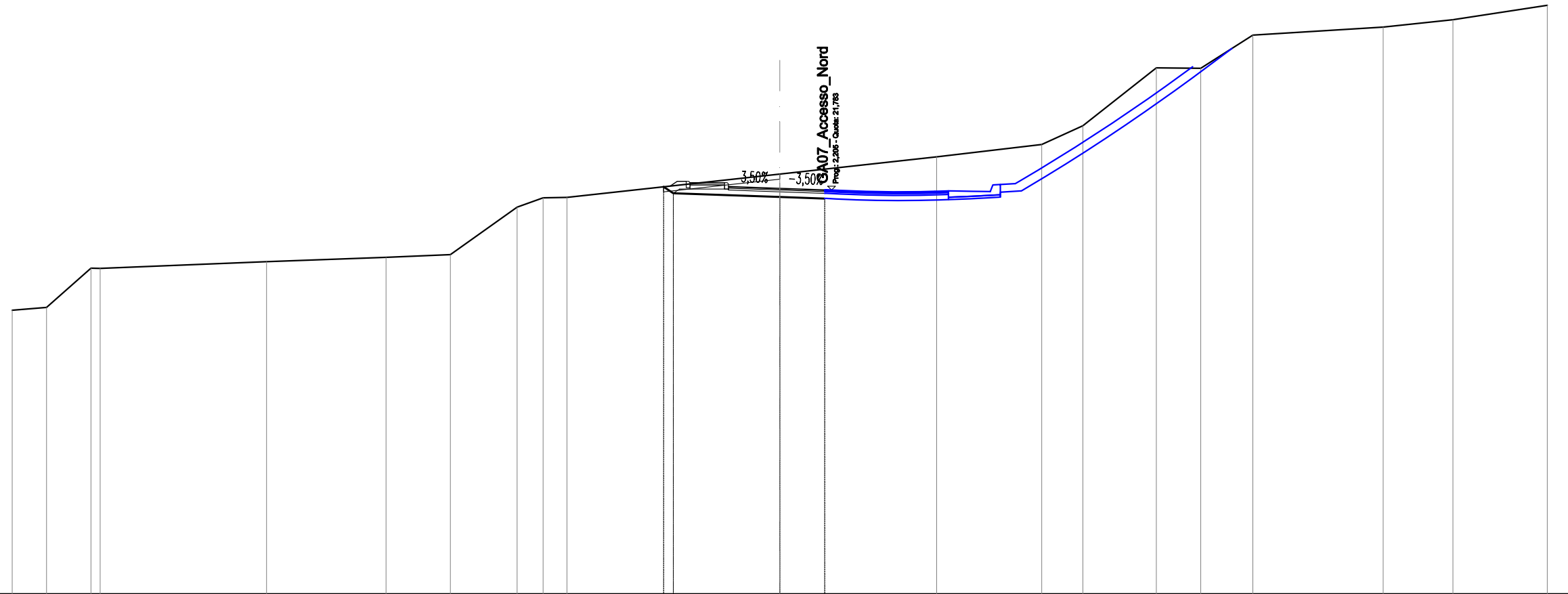
SCALA 1:200

QT.RIF. 6,000

QUOTE TERRENO	17,19	17,22	18,69	18,94	19,14	19,34	19,10	19,33	19,54	21,24	21,89	22,78	23,05	23,34	24,49	24,52	24,58	25,95	25,96	26,12	27,83	28,01	28,23	29,20	29,29
DIST.PARZIALI TERRENO	0,90	2,12	2,70	3,11	1,25	0,97	2,72	7,95	0,68	7,36	2,21	1,46	2,89	0,65	7,88	1,02	1,33	2,32	1,10	7,88	1,12	29,29			
QUOTE PROGETTO										22,24	22,06	21,91		21,78	24,48										
DIST.PARZIALI PROGETTO											4,16	3,82	2,70												
QUOTE FINITO										22,52	22,47	22,47	22,19	22,33	22,33	22,38	22,38								
DIST. PARZIALI FINITO											1,35	3,90	1,35												
DIST. PROGRESSIVE FINITO										-4,00	-3,65	-2,15	-2,00	-1,75	0,00	1,75	2,00	2,15	3,50	3,65	4,00				

SCAVI E BONIFICHE	
STERRO	4,324 m ²
RILEVATI	
RILEVATO	0,026 m ²
TERRENO VEGETALE	0,680 m
SOVRASTRUTTURA STRADALE	
STRATO DI USURA	3,759 m
STRATO DI BINDER	3,759 m
STRATO DI BASE	3,759 m
STRATO DI FONDAZIONE	1,168 m ²
MANUFATTI	
MARCIAPIEDE	1,350 m
OPERE CIVILI	
STRATO DI BASE MARCIAPIEDE	0,054 m ²
STRATO DI FONDAZIONE MARCIAPIEDE	0,202 m ²

GA07
 SEZIONE N.: 5
 QT. PROGETTO: 21,854
 DIST.PROG.: 31,807
 DIST.PREC.: 6,965
 DIST.SUCC.: 7,200




SCALA 1:200

QT.RIF. 6,000

QUOTE TERRENO	17,09	17,20	18,73	18,72	18,99	19,15	19,26	21,12	21,48	21,50	22,41	23,08	23,57	24,30	26,55	26,54	27,84	28,15	28,43	29,00
DIST.PARZIALI TERRENO	1,34	1,73	6,50	4,67	2,52	2,61	1,01	0,88	8,32	6,13	4,11	1,61	2,87	1,74	2,03	5,10	2,72	3,69		
QUOTE PROGETTO									21,91	21,66	21,51	21,45								
DIST.PARZIALI PROGETTO									4,16	1,75										
QUOTE FINITO									22,12	22,07	22,07	21,79								
DIST. PARZIALI FINITO									1,35	3,91										
DIST. PROGRESSIVE FINITO									-4,01	-3,66	-2,16	-2,01	-1,76	0,00	1,75	1,75				

SCAVI E BONIFICHE	
STERRO	4,300 m ²
RILEVATI	
RILEVATO	0,019 m ²
TERRENO VEGETALE	1,154 m
SOVRASTRUTTURA STRADALE	
STRATO DI USURA	3,937 m
STRATO DI BINDER	3,937 m
STRATO DI BASE	3,937 m
STRATO DI FONDAZIONE	1,289 m ²
MANUFATTI	
MARCIAPIEDE	1,350 m
OPERE CIVILI	
STRATO DI BASE MARCIAPIEDE	0,054 m ²
STRATO DI FONDAZIONE MARCIAPIEDE	0,202 m ²

GA07
SEZIONE N.: 6
 QT. PROGETTO: 21,448
 DIST.PROG.: 39,007
 DIST.PREC.: 7,200
 DIST.SUCC.: 9,013



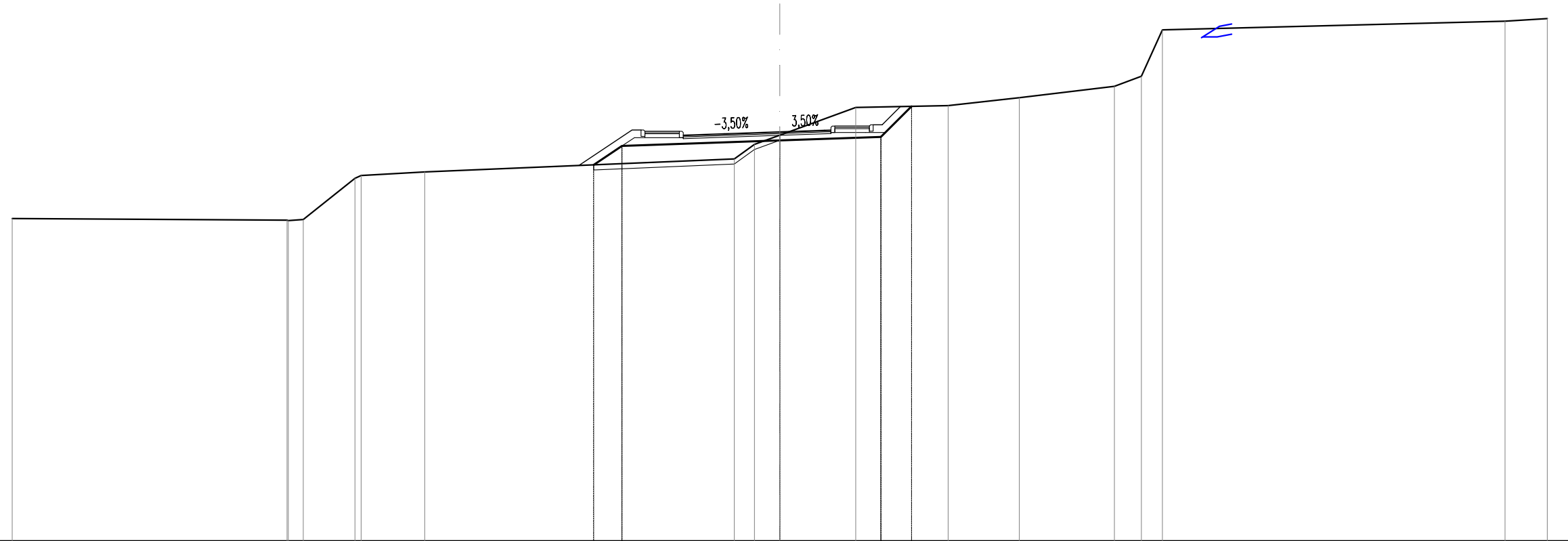
SCALA 1:200

QT.RIF. 5,000

QUOTE TERRENO	16,94	17,20	18,26	19,02	19,21	19,58	20,83	21,70	21,74	21,91	22,77	23,80	24,03	26,03	25,55	25,89	26,22	27,22
DIST.PARZIALI TERRENO	5,10	1,88	0,91	5,47	9,12	1,66	2,29	2,05	1,50	7,48	8,29	0,49	2,38	4,91	1,15	3,02	2,29	
QUOTE PROGETTO								21,26		21,11								
DIST.PARZIALI PROGETTO								21,11	4,46	1,75								
QUOTE FINITO								21,65		21,45								
DIST. PARZIALI FINITO								21,65	1,35	4,09								
DIST. PROGRESSIVE FINITO								-4,19	-3,84	-2,94	-1,94							

SCAVI E BONIFICHE	
STERRO	3,990 m ²
SCOTICO	6,648 m
RILEVATI	
RILEVATO	5,069 m ²
TERRENO VEGETALE	4,207 m
SOVRASTRUTTURA STRADALE	
STRATO DI USURA	5,773 m
STRATO DI BINDER	5,773 m
STRATO DI BASE	5,773 m
STRATO DI FONDAZIONE	2,168 m ²
MANUFATTI	
MARCIAPIEDE	2,700 m
OPERE CIVILI	
STRATO DI BASE MARCIAPIEDE	0,108 m ²
STRATO DI FONDAZIONE MARCIAPIEDE	0,405 m ²

GA07
SEZIONE N.: 7
 QT. PROGETTO: 20,996
 DIST.PROG.: 48,020
 DIST.PREC.: 9,013
 DIST.SUCC.: 14,619



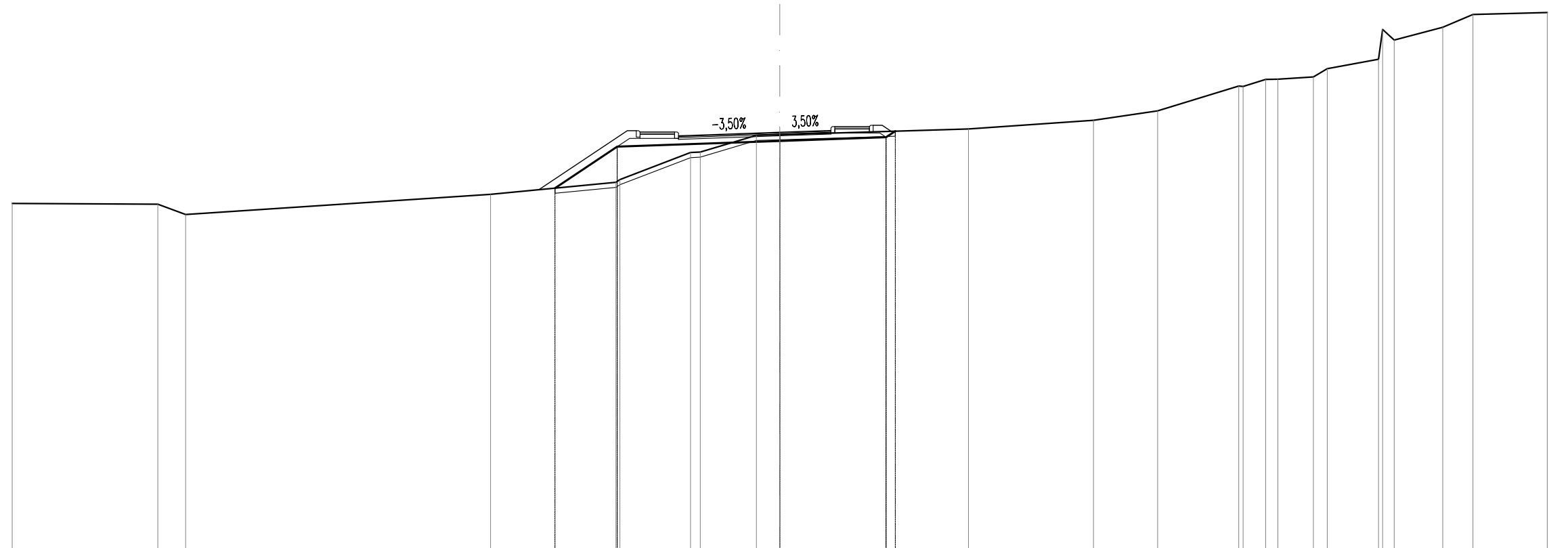
SCALA 1:200

QT.RIF. 5,000

QUOTE TERRENO	17,61	17,54	17,53	17,57	19,17	19,29	19,43		19,93	20,50	20,86	21,95	22,02	22,33	22,77	23,16	24,98	25,31	25,42
DIST.PARZIALI TERRENO	10,74	0,99	2,02	2,48	12,10	0,79	0,99	2,97	3,61	2,78	3,72	1,05	0,82	13,39	1,65				
QUOTE PROGETTO		19,70	20,44						20,66			20,79	21,99						
DIST.PARZIALI PROGETTO		1,11	6,17					3,95	1,19										
QUOTE FINITO		21,06	21,06	21,01	21,01	20,92	21,00	21,06	21,22	21,22	21,27	21,27							
DIST. PARZIALI FINITO		1,35	1,76	2,16	1,75	1,35													
DIST. PROGRESSIVE FINITO		-5,77	-5,42	-5,27	-3,92	-3,77	-2,16	0,00	1,75	2,00	2,15	3,50	3,65	4,00					

SCAVI E BONIFICHE	
STERRO	1,368 m ²
SCOTICO	6,916 m
RILEVATI	
RILEVATO	5,878 m ²
TERRENO VEGETALE	5,271 m
SOVRASTRUTTURA STRADALE	
STRATO DI USURA	5,960 m
STRATO DI BINDER	5,960 m
STRATO DI BASE	5,960 m
STRATO DI FONDAZIONE	2,204 m ²
MANUFATTI	
MARCIAPIEDE	2,700 m
OPERE CIVILI	
STRATO DI BASE MARCIAPIEDE	0,108 m ²
STRATO DI FONDAZIONE MARCIAPIEDE	0,405 m ²

GA07
SEZIONE N.: 8
 QT. PROGETTO: 20,402
 DIST.PROG.: 62,639
 DIST.PREC.: 14,619
 DIST.SUCC.: 14,619



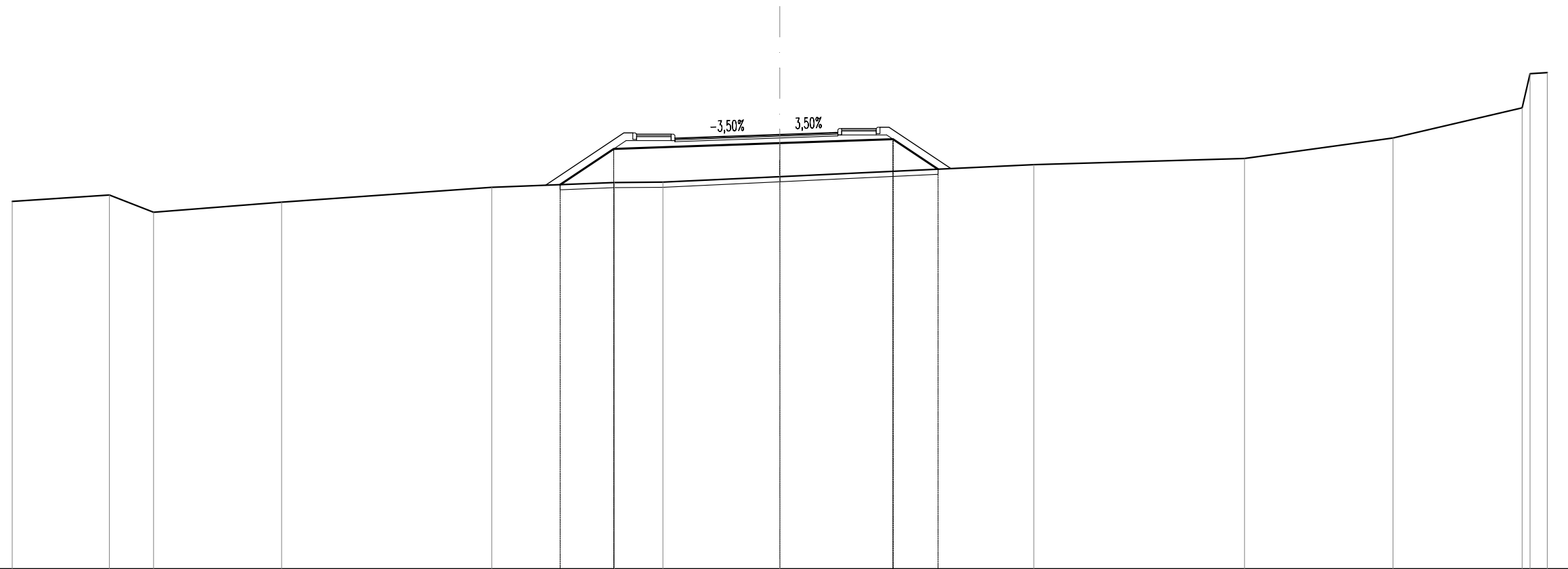
SCALA 1:200

QT.RIF. 4,000

QUOTE TERRENO	17,62	17,59	17,19	17,98	18,45	18,55	19,61	19,63	20,28	20,31	20,53	20,87	21,24	22,21	22,19	22,46	22,47	22,56	22,88	23,25	24,42	24,00	24,50	25,00	25,08
DIST.PARZIALI TERRENO	5,69	1,08	11,92	4,90	2,76	2,19	0,91	7,38	4,88	2,51	3,17	0,88	1,39	0,54	2,00	1,90	1,18	2,91							
QUOTE PROGETTO				18,22	19,84				20,06		20,21	20,45													
DIST.PARZIALI PROGETTO				2,43	6,35			4,16																	
QUOTE FINITO					20,46	20,46	20,41	20,32	20,40	20,46	20,62	20,62	20,67	20,67											
DIST. PARZIALI FINITO					1,35	1,76	2,35	1,75	1,35																
DIST. PROGRESSIVE FINITO					-5,96	-3,61	-3,46	-4,11	-3,96	-2,35	0,00	1,75	2,00	2,15	3,50	3,65	4,00								

SCAVI E BONIFICHE	
SCOTICO	14,770 m
RILEVATI	
RILEVATO	19,805 m ²
TERRENO VEGETALE	7,292 m
SOVRASTRUTTURA STRADALE	
STRATO DI USURA	6,365 m
STRATO DI BINDER	6,365 m
STRATO DI BASE	6,365 m
STRATO DI FONDAZIONE	2,285 m ²
MANUFATTI	
MARCIAPIEDE	2,700 m
OPERE CIVILI	
STRATO DI BASE MARCIAPIEDE	0,108 m ²
STRATO DI FONDAZIONE MARCIAPIEDE	0,405 m ²

GA07
 SEZIONE N.: 9
 QT. PROGETTO: 19,980
 DIST.PROG.: 77,258
 DIST.PREC.: 14,619
 DIST.SUCC.: 19,253



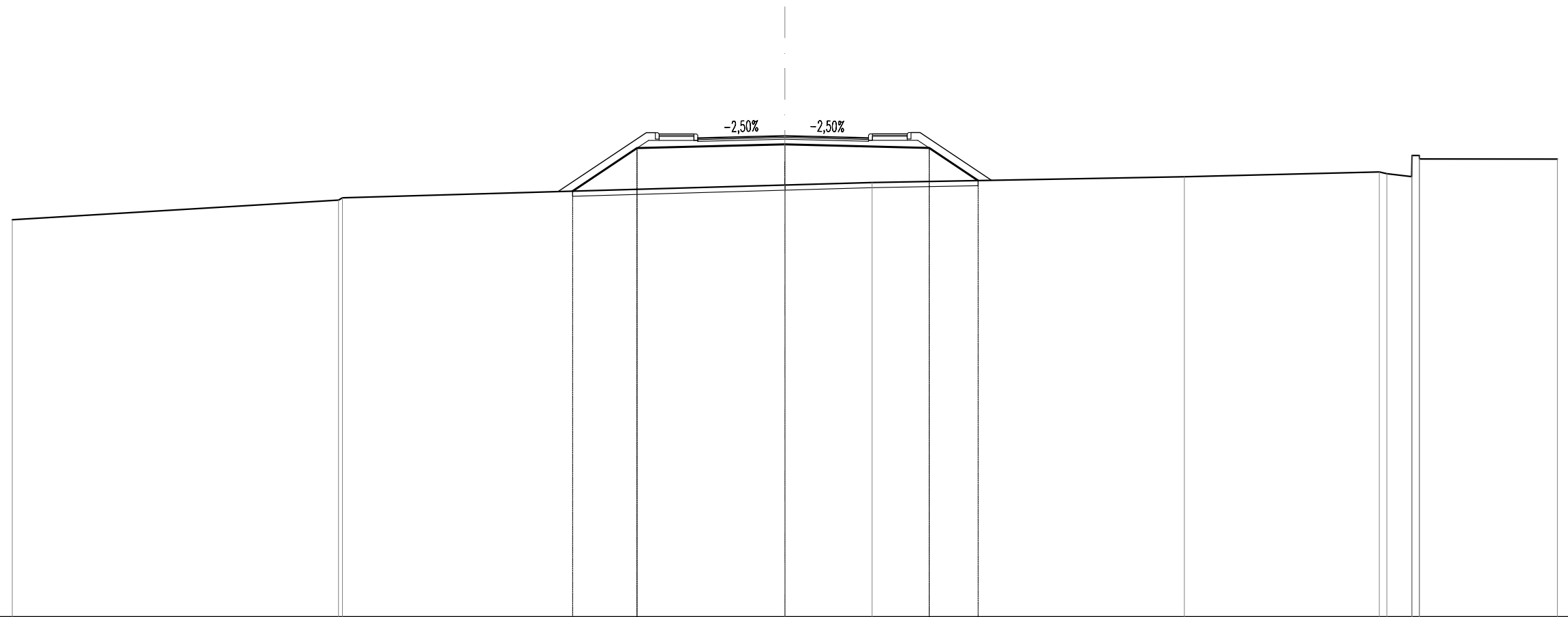
SCALA 1:200

QT.RIF. 3,000

QUOTE TERRENO		17,36	17,61	16,94		17,33		17,91		18,10	18,11		18,33		18,80		19,04		19,84		21,02	22,35	22,39
DIST.PARZIALI TERRENO		3,80	1,73	5,00		8,21		4,79		1,90	4,57		9,93		8,24		5,80		5,05		0,68		
QUOTE PROGETTO								18,02		19,41			19,64				19,79		18,62				
DIST.PARZIALI PROGETTO								2,09		6,49			4,42				1,76						
QUOTE FINITO										20,04	20,04	19,99	19,89	19,98	20,05	20,21	20,21	20,26	20,26				
DIST. PARZIALI FINITO										1,35	1,81	2,43	1,96	1,35									
DIST. PROGRESSIVE FINITO										-6,10	-5,75	-5,60	-4,25	-4,10	-2,43	0,00	-1,96	-2,27	-2,42	-3,77	-3,92	-4,27	

SCAVI E BONIFICHE	
SCOTICO	15,748 m
RILEVATI	
RILEVATO	23,528 m ²
TERRENO VEGETALE	8,162 m
SOVRASTRUTTURA STRADALE	
STRATO DI USURA	6,631 m
STRATO DI BINDER	6,631 m
STRATO DI BASE	6,631 m
STRATO DI FONDAZIONE	2,463 m ²
MANUFATTI	
MARCIAPIEDE	2,700 m
OPERE CIVILI	
STRATO DI BASE MARCIAPIEDE	0,108 m ²
STRATO DI FONDAZIONE MARCIAPIEDE	0,405 m ²

GA07
 SEZIONE N.: 10
 QT. PROGETTO: 19,685
 DIST.PROG.: 96,512
 DIST.PREC.: 19,253
 DIST.SUCC.: 23,488



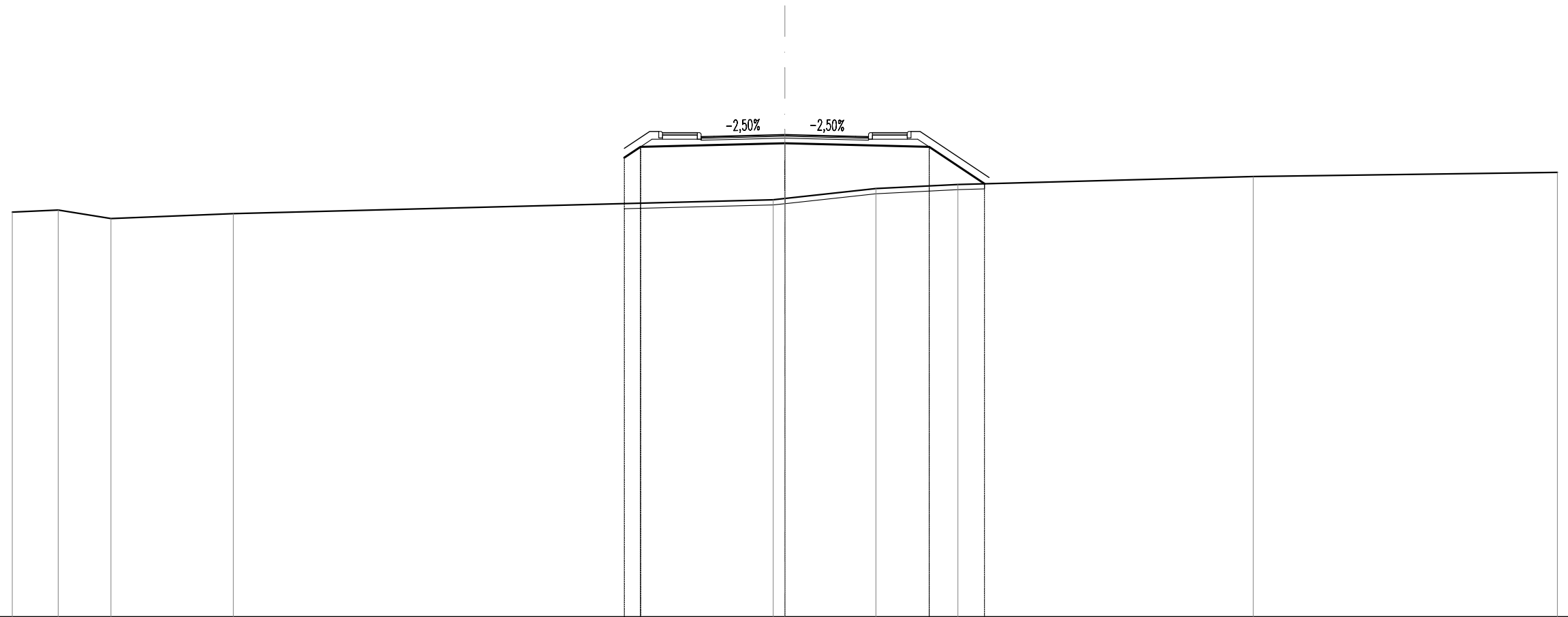
SCALA 1:200

QT.RIF. 1,000

QUOTE TERRENO		16,42		17,18 17,27		17,77		17,86		18,09		18,28 18,21 18,10 18,91 18,92 18,78		18,77
DIST.PARZIALI TERRENO			12,67		17,18		3,39		12,13		7,57	0,96	5,36	
QUOTE PROGETTO				17,53	19,20	19,35		19,20	17,94					
DIST.PARZIALI PROGETTO				2,51	5,74	5,61		1,90						
QUOTE FINITO				19,80 19,80 19,75	19,75 19,61	19,69		19,62 19,75	19,75 19,80 19,80					
DIST. PARZIALI FINITO				1,35	0,65	2,88	2,75	0,65	1,35					
DIST. PROGRESSIVE FINITO				-5,38 -5,03 -4,88	-3,53 -3,38 -2,88	0,00		-2,75 -3,25 -3,40	4,75 4,90 5,25					

SCAVI E BONIFICHE	
SCOTICO	13,989 m
RILEVATI	
RILEVATO	27,936 m ²
TERRENO VEGETALE	5,108 m
SOVRASTRUTTURA STRADALE	
STRATO DI USURA	6,500 m
STRATO DI BINDER	6,500 m
STRATO DI BASE	6,500 m
STRATO DI FONDAZIONE	2,436 m ²
MANUFATTI	
MARCIAPIEDE	2,700 m
OPERE CIVILI	
STRATO DI BASE MARCIAPIEDE	0,108 m ²
STRATO DI FONDAZIONE MARCIAPIEDE	0,405 m ²

GA07
 SEZIONE N.: 11
 QT. PROGETTO: 19,729
 DIST.PROG.: 120,000
 DIST.PREC.: 23,488
 DIST.SUCC.: 16,019



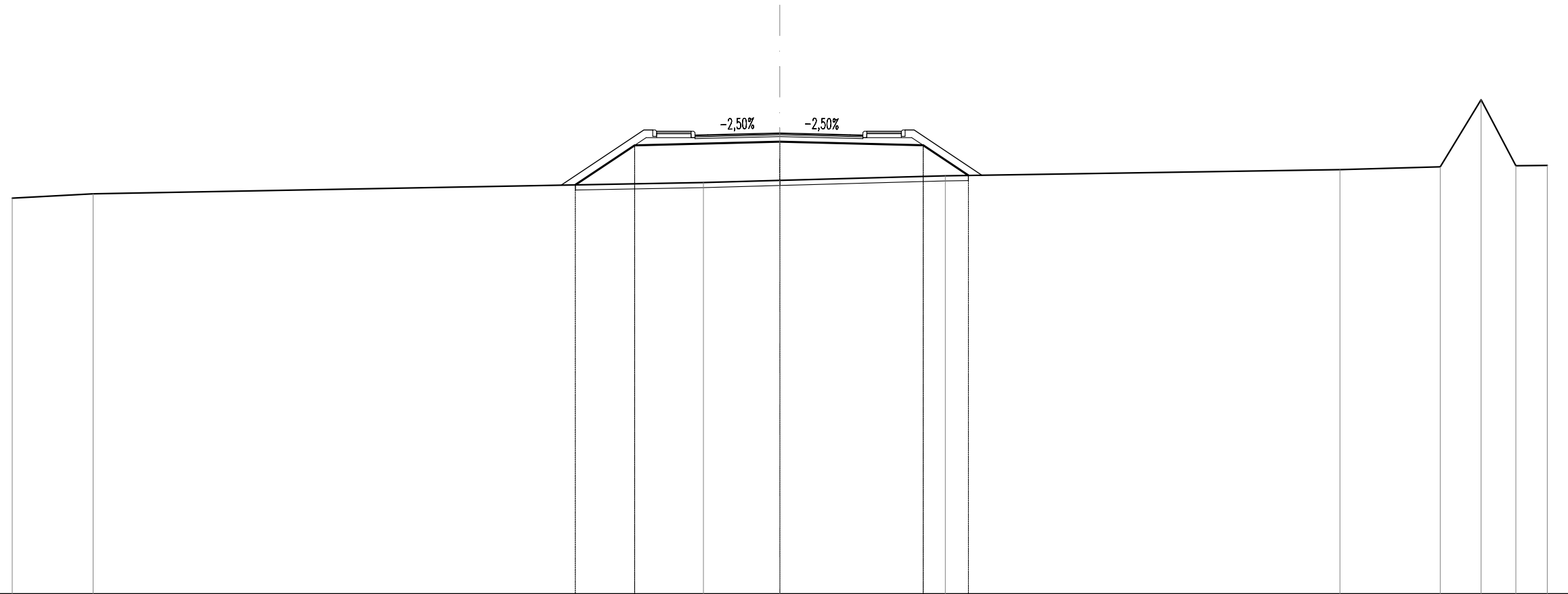
SCALA 1:200

QT.RIF. 1,000

QUOTE TERRENO	16,72	16,80	16,47	16,66		17,20	17,24	17,63	17,79	18,10	18,26
DIST.PARZIALI TERRENO	1,78	2,05	4,75	20,97		3,54	3,18	11,47	11,81		
QUOTE PROGETTO						18,83	19,25	19,39	19,25	17,82	
DIST.PARZIALI PROGETTO						0,63	5,61	5,61	2,15		
QUOTE FINITO						19,85	19,85	19,80	19,80	19,85	19,85
DIST. PARZIALI FINITO						1,35	0,65	2,75	2,75	0,65	1,35
DIST. PROGRESSIVE FINITO						-5,25	-4,90	-4,75	-3,40	-3,25	-2,75
						0,00	2,75	3,40	4,75	4,90	5,25

SCAVI E BONIFICHE	
SCOTICO	15,362 m
RILEVATI	
RILEVATO	22,106 m ²
TERRENO VEGETALE	7,770 m
SOVRASTRUTTURA STRADALE	
STRATO DI USURA	6,565 m
STRATO DI BINDER	6,565 m
STRATO DI BASE	6,565 m
STRATO DI FONDAZIONE	2,449 m ²
MANUFATTI	
MARCIAPIEDE	2,700 m
OPERE CIVILI	
STRATO DI BASE MARCIAPIEDE	0,108 m ²
STRATO DI FONDAZIONE MARCIAPIEDE	0,405 m ²

GA07
 SEZIONE N.: 12
 QT. PROGETTO: 20,013
 DIST.PROG.: 136,019
 DIST.PREC.: 16,019
 DIST.SUCC.: 23,981



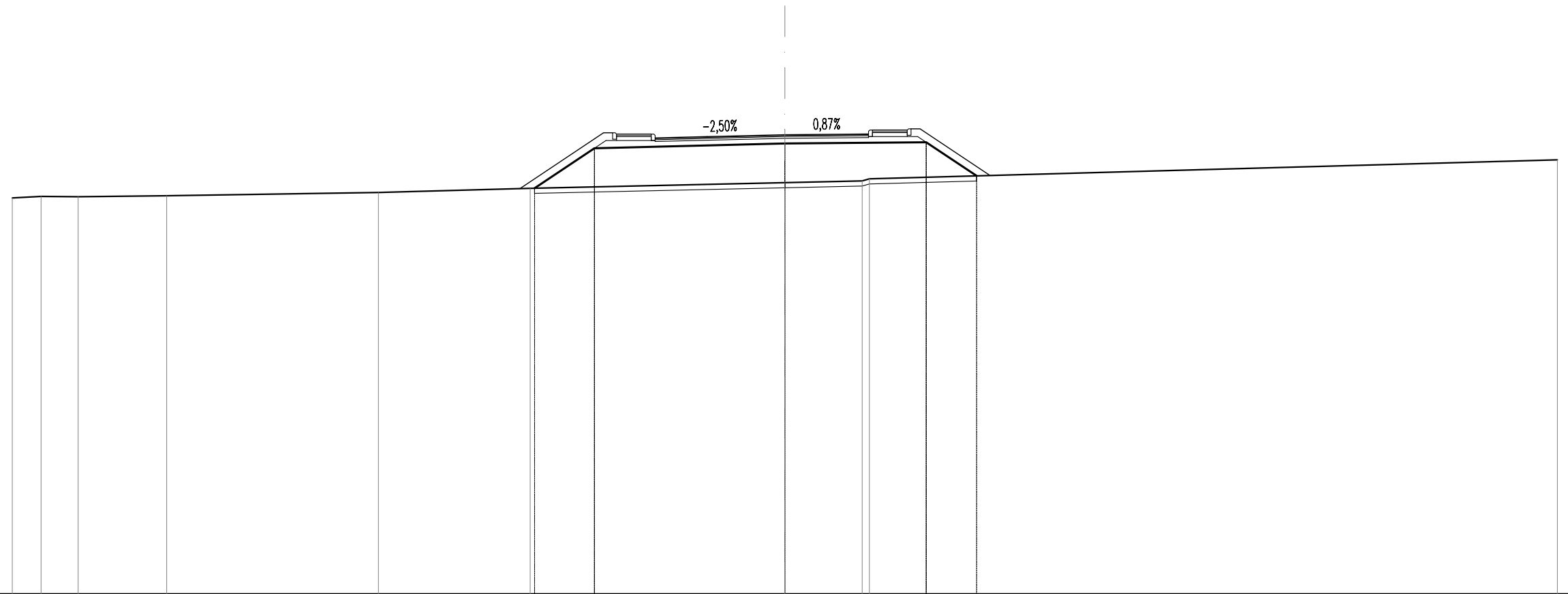
SCALA 1:200

QT.RIF. 2,000

QUOTE TERRENO	17,47	17,64				18,08	18,16		18,34		18,58	18,69	21,31	18,74	18,75			
DIST.PARZIALI TERRENO	3,16		23,85			2,99	6,47		15,42		3,92	1,60	1,36	1,23				
QUOTE PROGETTO					17,99	19,53		19,67		19,53	18,35							
DIST.PARZIALI PROGETTO					2,32	5,67		5,61	1,77									
QUOTE FINITO						20,13	20,08	20,08	19,94	20,01	19,94	20,08	20,13	20,13	20,13			
DIST. PARZIALI FINITO						1,35	0,65	2,81	2,75	0,65	1,35							
DIST. PROGRESSIVE FINITO						-5,32	-4,97	-4,82	-3,47	-3,32	-2,81	0,00	-2,75	-3,25	-3,40	4,75	4,90	5,25

SCAVI E BONIFICHE	
SCOTICO	17,166 m
RILEVATI	
RILEVATO	25,608 m ²
TERRENO VEGETALE	7,863 m
SOVRASTRUTTURA STRADALE	
STRATO DI USURA	8,289 m
STRATO DI BINDER	8,289 m
STRATO DI BASE	8,289 m
STRATO DI FONDAZIONE	2,705 m ²
MANUFATTI	
MARCIAPIEDE	2,700 m
OPERE CIVILI	
STRATO DI BASE MARCIAPIEDE	0,108 m ²
STRATO DI FONDAZIONE MARCIAPIEDE	0,405 m ²

GA07
 SEZIONE N.: 13
 QT. PROGETTO: 20,823
 DIST.PROG.: 160,000
 DIST.PREC.: 23,981
 DIST.SUCC.: 18,731



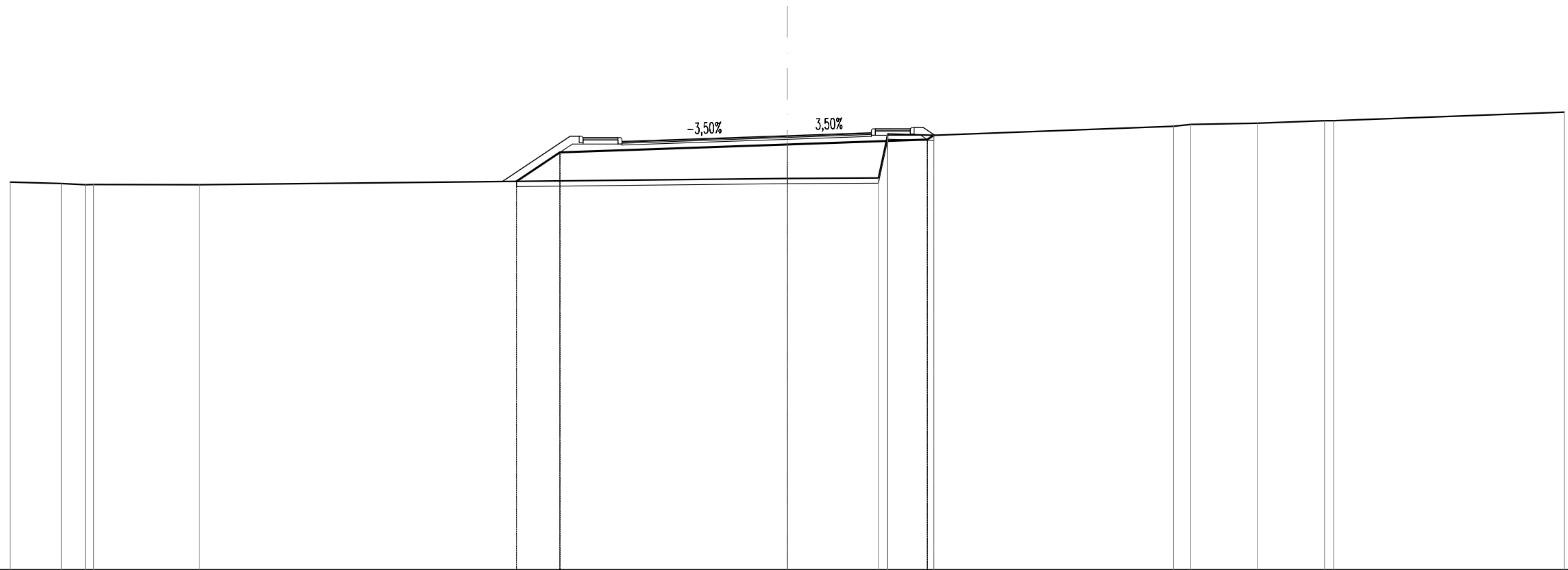
SCALA 1:200

QT.RIF. 3,000

QUOTE TERRENO	18,37	18,43	18,42	18,46	18,58	18,74	18,96	19,03	19,11	19,85								
DIST.PARZIALI TERRENO	1,12	1,44	3,43	8,22	5,90	9,89	3,00	26,72										
QUOTE PROGETTO					18,75	20,30	20,48	20,53	19,23									
DIST.PARZIALI PROGETTO					2,33	7,40	5,49	1,95										
QUOTE FINITO					20,90	20,90	20,85	20,85	20,75	20,82	20,85	21,00	21,00	21,05	21,05			
DIST. PARZIALI FINITO						1,35	2,17	3,02	2,75	0,65	1,35							
DIST. PROGRESSIVE FINITO						-7,04	-6,69	-6,54	-5,19	-5,04	-3,02	0,00	2,75	3,25	3,40	4,75	4,90	5,25

SCAVI E BONIFICHE	
STERRO	0,364 m ²
SCOTICO	14,285 m
RILEVATI	
RILEVATO	19,434 m ²
TERRENO VEGETALE	4,383 m
SOVRASTRUTTURA STRADALE	
STRATO DI USURA	9,635 m
STRATO DI BINDER	9,635 m
STRATO DI BASE	9,635 m
STRATO DI FONDAZIONE	2,939 m ²
MANUFATTI	
MARCIAPIEDE	2,700 m
OPERE CIVILI	
STRATO DI BASE MARCIAPIEDE	0,108 m ²
STRATO DI FONDAZIONE MARCIAPIEDE	0,405 m ²

GA07
SEZIONE N.: 14
QT. PROGETTO: 21,778
DIST.PROG.: 178,731
DIST.PREC.: 18,731
DIST.SUCC.: 32,989



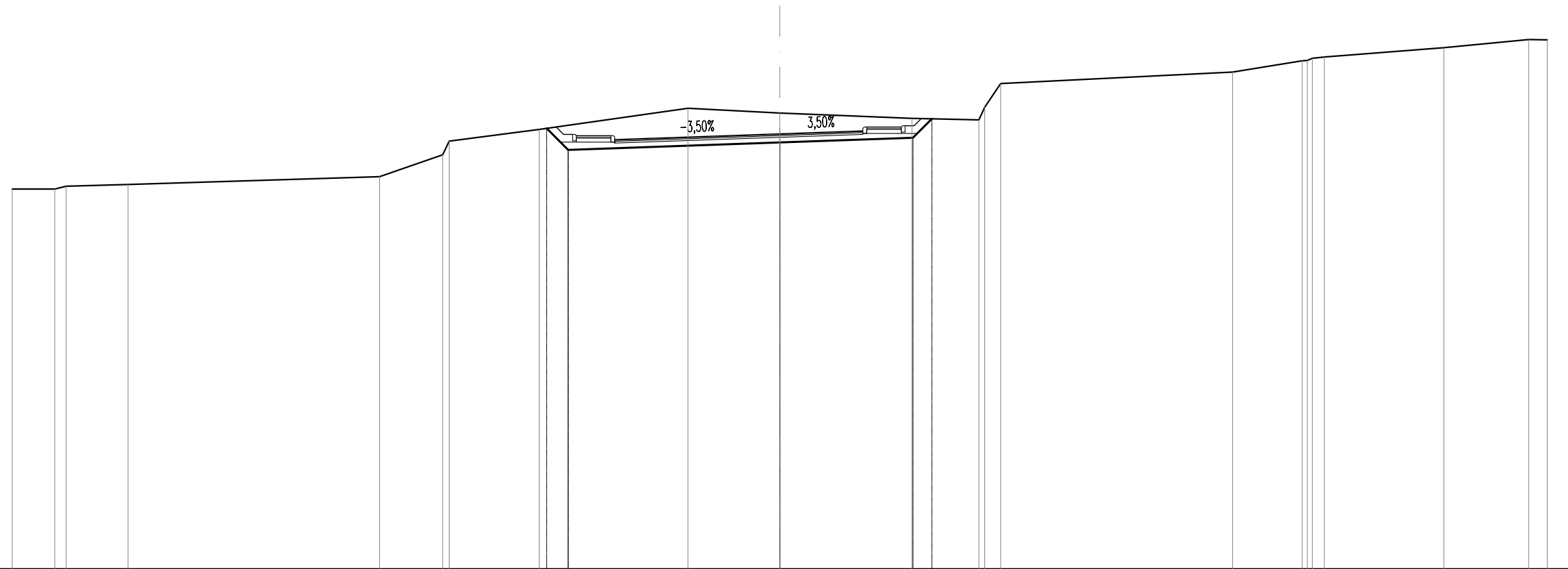
SCALA 1:200

QT.RIF. 5,000

QUOTE TERRENO	19,99	19,93	19,88	19,89	19,88					20,12	20,14	21,74	21,42	21,84	21,79		22,14	22,21	22,26	22,36	22,36		22,69
DIST.PARZIALI TERRENO	1,97	0,93	4,09		22,69					3,52	1,79	9,26	0,66	2,57	2,60	8,90							
QUOTE PROGETTO						20,01	21,13			21,44					21,63	21,79							
DIST.PARZIALI PROGETTO						1,68	8,78			5,41													
QUOTE FINITO							21,75	21,75	21,70	21,70	21,67	21,78	21,87	22,04	22,04	22,09	22,09						
DIST. PARZIALI FINITO							1,35	3,35	3,19	2,75	0,65	1,35											
DIST. PROGRESSIVE FINITO							-8,38	-8,03	-7,88	-6,53	-6,38	-3,19	0,00	-2,75	-3,25	-3,40	-4,75	-4,90	-5,25				

SCAVI E BONIFICHE	
STERRO	15,990 m ²
RILEVATI	
TERRENO VEGETALE	1,503 m
SOVRASTRUTTURA STRADALE	
STRATO DI USURA	9,700 m
STRATO DI BINDER	9,700 m
STRATO DI BASE	9,700 m
STRATO DI FONDAZIONE	2,898 m ²
MANUFATTI	
MARCIAPIEDE	2,700 m
OPERE CIVILI	
STRATO DI BASE MARCIAPIEDE	0,108 m ²
STRATO DI FONDAZIONE MARCIAPIEDE	0,405 m ²

GA07
 SEZIONE N.: 15
 QT. PROGETTO: 24,004
 DIST.PROG.: 211,719
 DIST.PREC.: 32,989
 DIST.SUCC.: 32,989



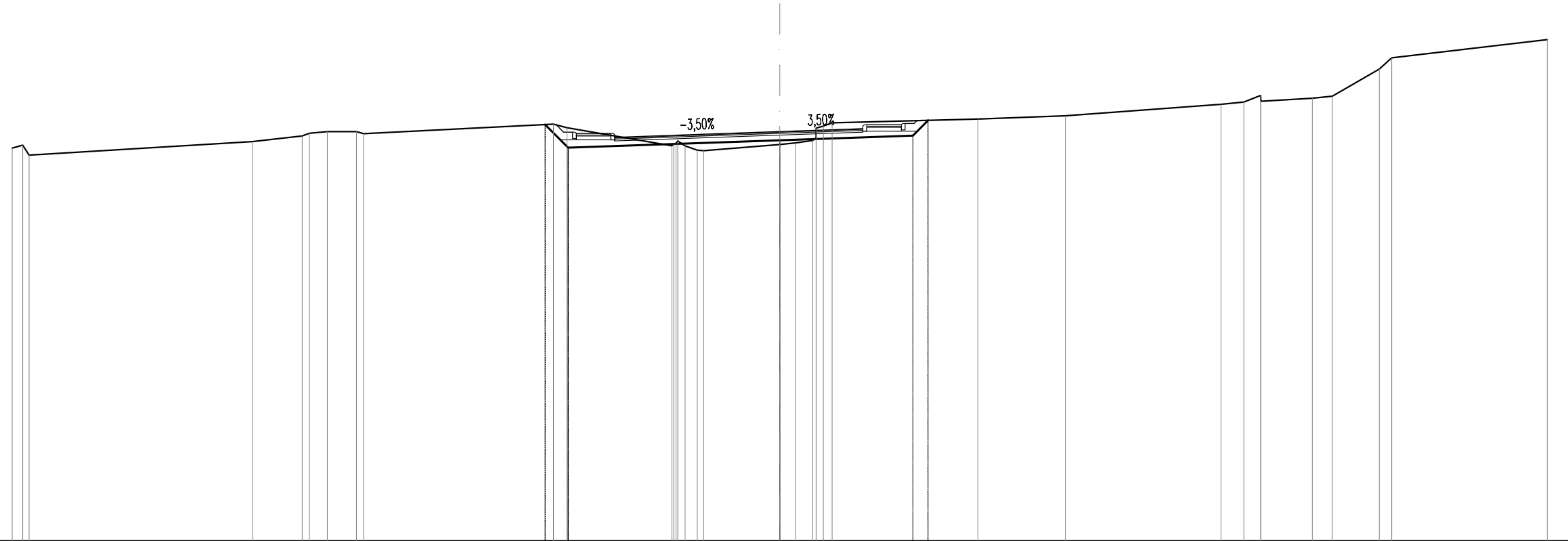
SCALA 1:200

QT.RIF. 7,000

QUOTE TERRENO	21,85	21,85	21,95	22,02	22,33	23,18	23,72	24,17	25,00	24,81	24,61	24,54	25,04	25,96	26,41	26,85	26,87	26,95	27,00	27,37	27,68	27,67
DIST.PARZIALI TERRENO	1,66	2,42	9,83	2,47	3,52	5,82	3,59	5,17	2,61	0,62	9,07	2,72	4,68	3,31	0,73							
QUOTE PROGETTO						24,21	23,37			23,66		23,85	24,59									
DIST.PARZIALI PROGETTO						0,84	8,27			5,20		0,74										
QUOTE FINITO						23,98	23,98	23,93	23,89	24,00	24,10	24,27	24,52	24,32								
DIST. PARZIALI FINITO						1,35	3,35	3,25	2,75	0,65	1,35											
DIST. PROGRESSIVE FINITO						-8,45	-8,10	-7,95	-6,60	-6,45	-3,25	0,00	-2,75	-3,25	-3,40	4,75	4,90	5,25				

SCAVI E BONIFICHE	
STERRO	4,194 m ²
RILEVATI	
RILEVATO	1,027 m ²
TERRENO VEGETALE	1,266 m
SOVRASTRUTTURA STRADALE	
STRATO DI USURA	9,700 m
STRATO DI BINDER	9,700 m
STRATO DI BASE	9,700 m
STRATO DI FONDAZIONE	2,898 m ²
MANUFATTI	
MARCIAPIEDE	2,700 m
OPERE CIVILI	
STRATO DI BASE MARCIAPIEDE	0,108 m ²
STRATO DI FONDAZIONE MARCIAPIEDE	0,405 m ²

GA07
 SEZIONE N.: 16
 QT. PROGETTO: 26,004
 DIST.PROG.: 244,708
 DIST.PREC.: 32,989
 DIST.SUCC.: 22,500



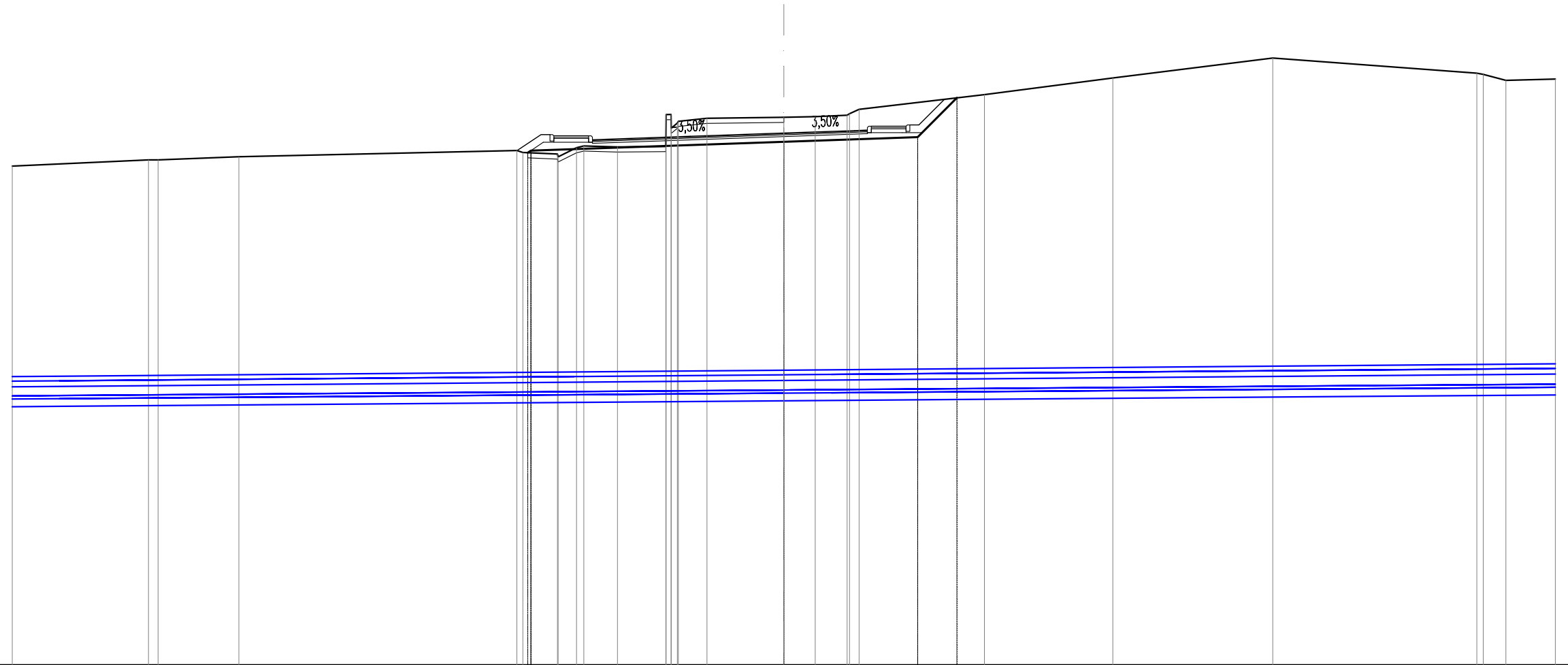
SCALA 1:200

QT.RIF. 10,000

QUOTE TERRENO	25,36 25,47 25,08		25,61	25,83 25,94	26,00	26,00 25,92		26,29 26,16	25,45 25,52 25,34 25,64 25,44 25,28 25,26	25,50 25,56 25,65	25,75 26,14 26,22 26,34		26,49	26,62		27,07 27,16 27,41 27,19	27,30 27,39	28,44 28,88		29,60
DIST.PARZIALI TERRENO		8,73	1,94	0,70 1,14		7,43	0,62	4,10		2,97	0,62 0,66		5,70	3,42	6,08	0,90 0,65	2,01	0,78 1,83 0,48	6,08	
QUOTE PROGETTO							26,28 25,37			25,66			26,85 26,44							
DIST.PARZIALI PROGETTO							0,90	8,27		5,20		0,60								
QUOTE FINITO							25,98 25,98 25,93		25,89	26,00	26,10 26,27	26,27 26,32 26,32								
DIST. PARZIALI FINITO								1,35	3,35	3,25	2,75	0,65 1,35								
DIST. PROGRESSIVE FINITO							-8,45 -8,10 -7,96		-6,45	-3,25	0,00	-2,75 -3,25 -3,40	4,75 4,90 5,25							

SCAVI E BONIFICHE	
STERRO	11,309 m ²
SCOTICO	2,645 m
RILEVATI	
RILEVATO	1,182 m ²
TERRENO VEGETALE	3,232 m
SOVRASTRUTTURA STRADALE	
STRATO DI USURA	10,692 m
STRATO DI BINDER	10,692 m
STRATO DI BASE	10,692 m
STRATO DI FONDAZIONE	3,152 m ²
MANUFATTI	
MARCIAPIEDE	2,700 m
OPERE CIVILI	
STRATO DI BASE MARCIAPIEDE	0,108 m ²
STRATO DI FONDAZIONE MARCIAPIEDE	0,405 m ²

GA07
 SEZIONE N.: 18
 QT. PROGETTO: 26,682
 DIST.PROG.: 279,876
 DIST.PREC.: 12,668
 DIST.SUCC.: 12,929



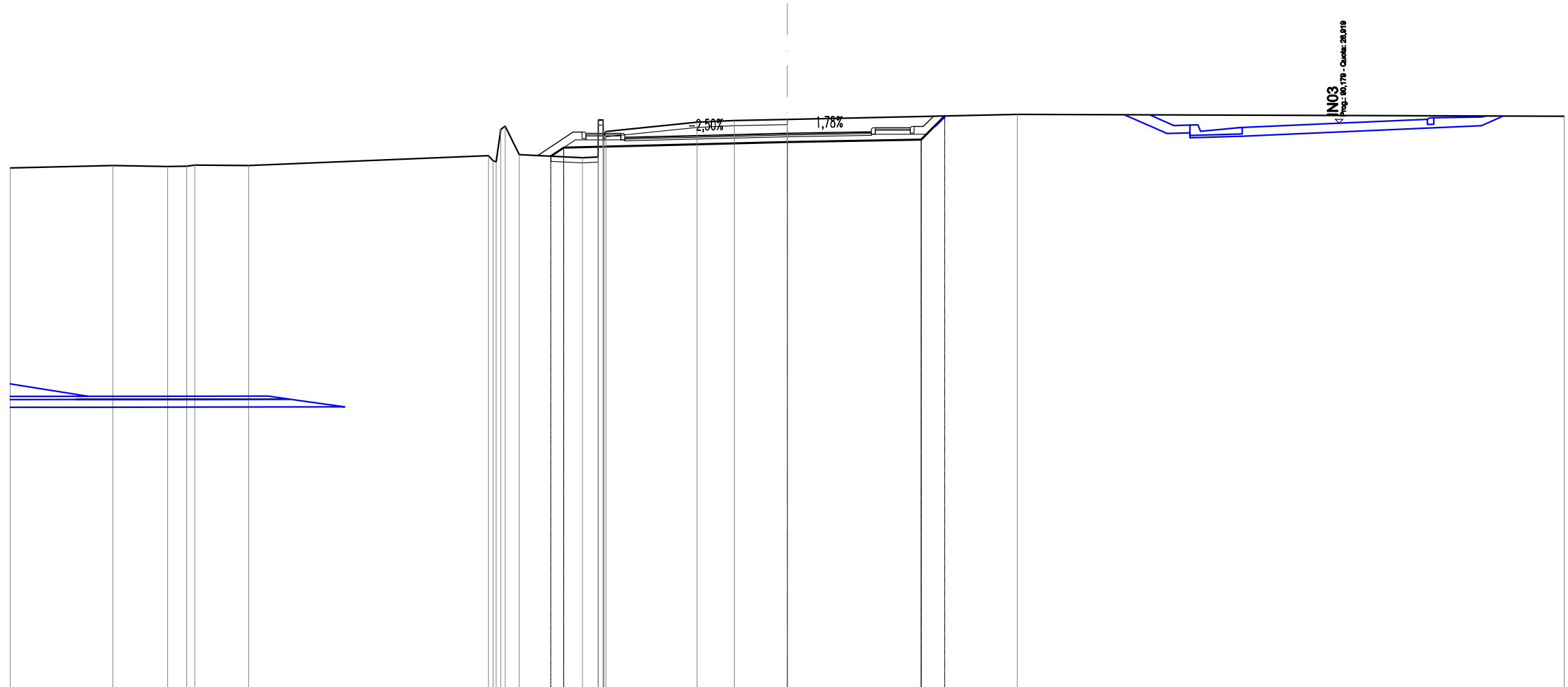
SCALA 1:200

QT.RIF. 6,000

QUOTE TERRENO	25,40	25,64	25,64	25,76		26,00	25,92	25,87	25,76	26,11	26,18	26,14	26,16	27,40	27,40	26,87	27,07	27,14	27,26	27,29	27,32	27,37	27,43	27,60	28,18	28,82	29,60	28,01	28,96	28,73	28,78
DIST.PARZIALI TERRENO		5,30		3,14		10,81	1,35	0,72	1,31	1,88			1,11	2,99	1,22	1,24				4,87					5,00	6,22		7,93	0,88	1,92	
QUOTE PROGETTO						25,92	26,00							26,34						26,62	26,05										
DIST.PARZIALI PROGETTO						9,84								5,20						1,53											
QUOTE FINITO						26,62	26,62	26,57	26,57					26,78	26,95	26,95	26,95	27,00	27,00												
DIST. PARZIALI FINITO						1,35							10,34	0,65	1,35																
DIST. PROGRESSIVE FINITO						-9,44	-8,09	-8,94	-7,59	-7,44			-3,64	0,00						-2,75	-3,25	-3,40			4,75	4,90	5,25				

SCAVI E BONIFICHE	
STERRO	10,764 m ²
SCOTICO	1,829 m
RILEVATI	
RILEVATO	0,973 m ²
TERRENO VEGETALE	2,896 m
SOVRASTRUTTURA STRADALE	
STRATO DI USURA	9,525 m
STRATO DI BINDER	9,525 m
STRATO DI BASE	9,525 m
STRATO DI FONDAZIONE	2,922 m ²
MANUFATTI	
MARCIAPIEDE	2,700 m
OPERE CIVILI	
STRATO DI BASE MARCIAPIEDE	0,108 m ²
STRATO DI FONDAZIONE MARCIAPIEDE	0,405 m ²

GA07
SEZIONE N.: 19
 QT. PROGETTO: 26,533
 DIST.PROG.: 292,805
 DIST.PREC.: 12,929
 DIST.SUCC.: 16,081



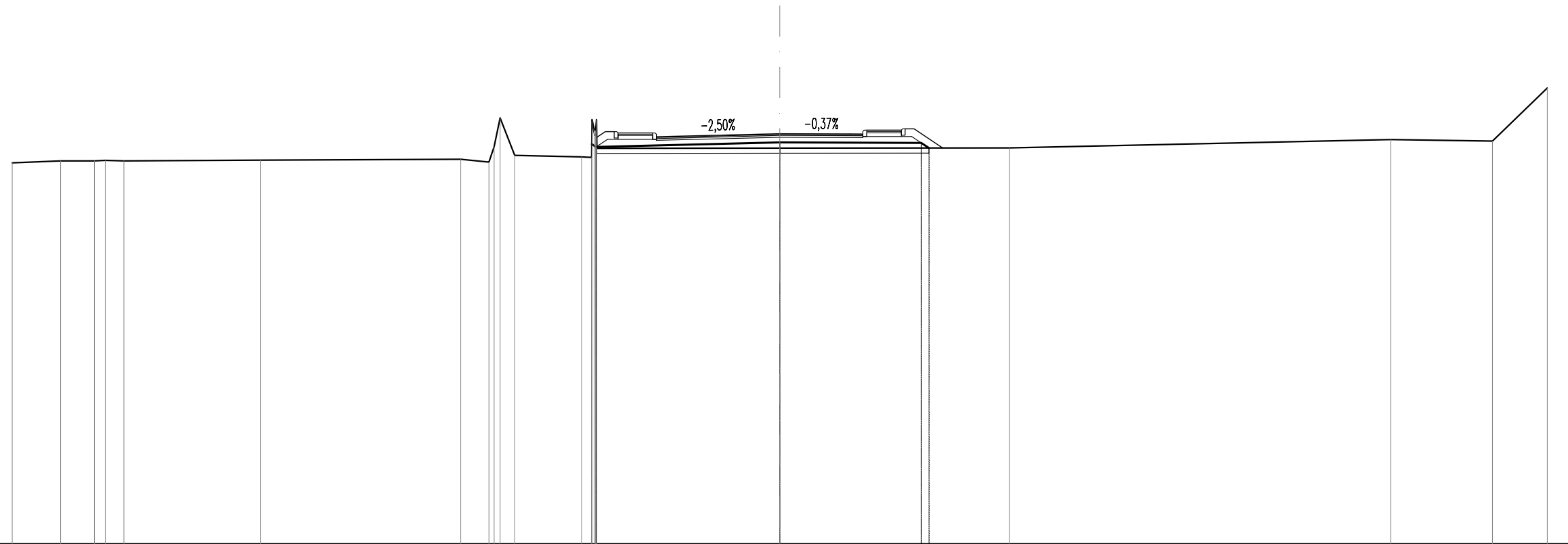
SCALA 1:200

QT.RIF. 5,000

QUOTE TERRENO	25,19	25,28	25,25	25,26	25,30	25,28	25,67	25,47	25,43	25,68	26,90	25,70	25,59	25,62	27,04	26,25	26,45	26,60	26,96	27,02	27,07	27,26	27,19	
DIST.PARZIALI TERRENO		3,96	2,11	0,74	2,08	9,26	0,56	2,44	0,60	3,52	1,44	2,05	8,88	21,12										
QUOTE PROGETTO							25,65	25,96					26,19									26,29	27,20	
DIST.PARZIALI PROGETTO							0,50	8,63				5,17	0,91											
QUOTE FINITO							26,58	26,96	26,53	26,53			26,58	26,74	26,74	26,70	26,79							
DIST. PARZIALI FINITO							1,35	9,17				0,65	1,35											
DIST. PROGRESSIVE FINITO							-8,27	-7,92	-7,77	-6,42	-6,27		-3,42		0,00		-2,75	-3,25	-3,40			4,75	4,90	5,25

SCAVI E BONIFICHE	
STERRO	0,146 m ²
SCOTICO	12,981 m
RILEVATI	
RILEVATO	4,783 m ²
TERRENO VEGETALE	2,446 m
SOVRASTRUTTURA STRADALE	
STRATO DI USURA	8,072 m
STRATO DI BINDER	8,072 m
STRATO DI BASE	8,072 m
STRATO DI FONDAZIONE	2,694 m ²
MANUFATTI	
MARCIAPIEDE	2,700 m
OPERE CIVILI	
STRATO DI BASE MARCIAPIEDE	0,108 m ²
STRATO DI FONDAZIONE MARCIAPIEDE	0,405 m ²

GA07
SEZIONE N.: 20
QT. PROGETTO: 26,049
DIST.PROG.: 308,885
DIST.PREC.: 16,081
DIST.SUCC.: 15,991



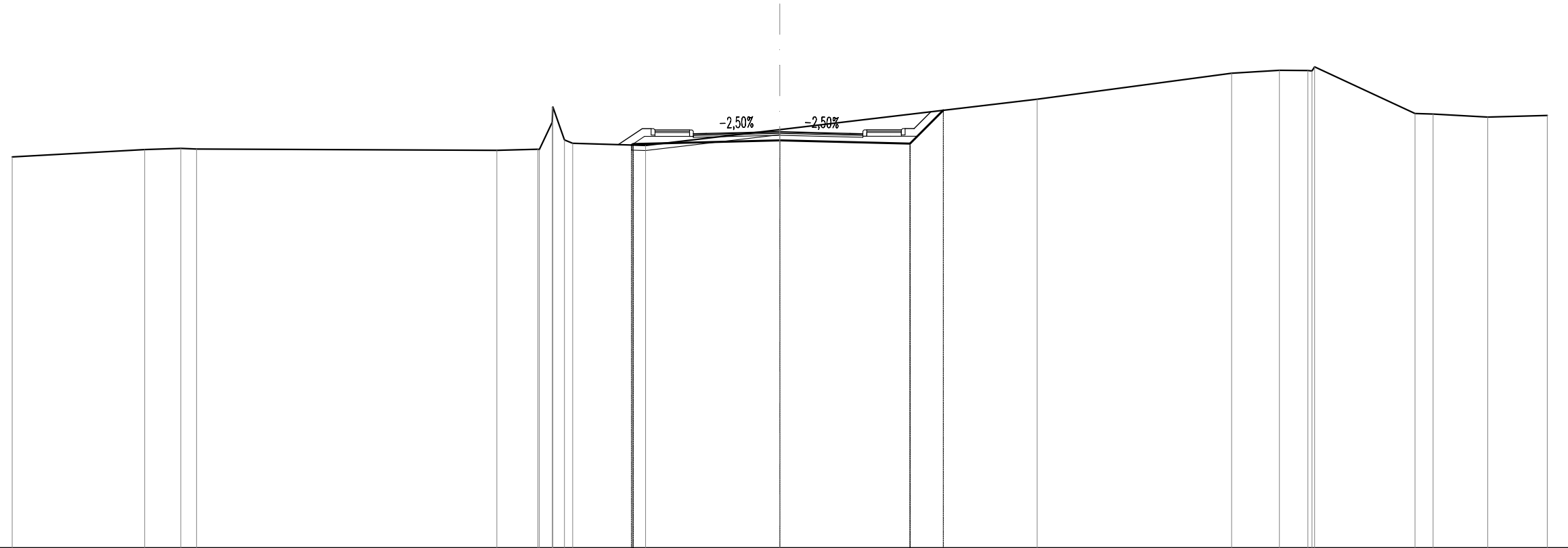
SCALA 1:200

QT.RIF. 10,000

QUOTE TERRENO	24,91	24,98	24,98	25,00	24,99	25,02	25,05	24,94	25,54	26,67	25,20	25,14	25,12	26,60	26,20	26,17	26,60	25,48	25,48	25,49	25,82	25,76	27,83
DIST.PARZIALI TERRENO	1,89	1,32	0,73	5,34	7,83	1,10	0,57	2,61	7,15	8,98	14,90	3,98	2,15										
QUOTE PROGETTO									25,64	25,53				25,71						25,69	25,49		
DIST.PARZIALI PROGETTO									7,18	5,53													
QUOTE FINITO									26,13	26,13	26,08	26,08	25,97	26,05	26,04	26,19	26,19	26,24	26,24	26,24	26,24		
DIST. PARZIALI FINITO									1,35	1,82	3,15	2,75	0,65	1,35									
DIST. PROGRESSIVE FINITO									-6,82	-6,47	-6,32	-4,97	-4,82	-3,15	0,00	2,75	3,40	4,75	4,90	5,25			

SCAVI E BONIFICHE	
STERRO	5,686 m ²
SCOTICO	1,276 m
RILEVATI	
RILEVATO	0,523 m ²
TERRENO VEGETALE	2,755 m
SOVRASTRUTTURA STRADALE	
STRATO DI USURA	6,627 m
STRATO DI BINDER	6,627 m
STRATO DI BASE	6,627 m
STRATO DI FONDAZIONE	2,418 m ²
MANUFATTI	
MARCIAPIEDE	2,700 m
OPERE CIVILI	
STRATO DI BASE MARCIAPIEDE	0,108 m ²
STRATO DI FONDAZIONE MARCIAPIEDE	0,405 m ²

GA07
SEZIONE N.: 21
QT. PROGETTO: 25,287
DIST.PROG.: 324,876
DIST.PREC.: 15,991
DIST.SUCC.: 25,295



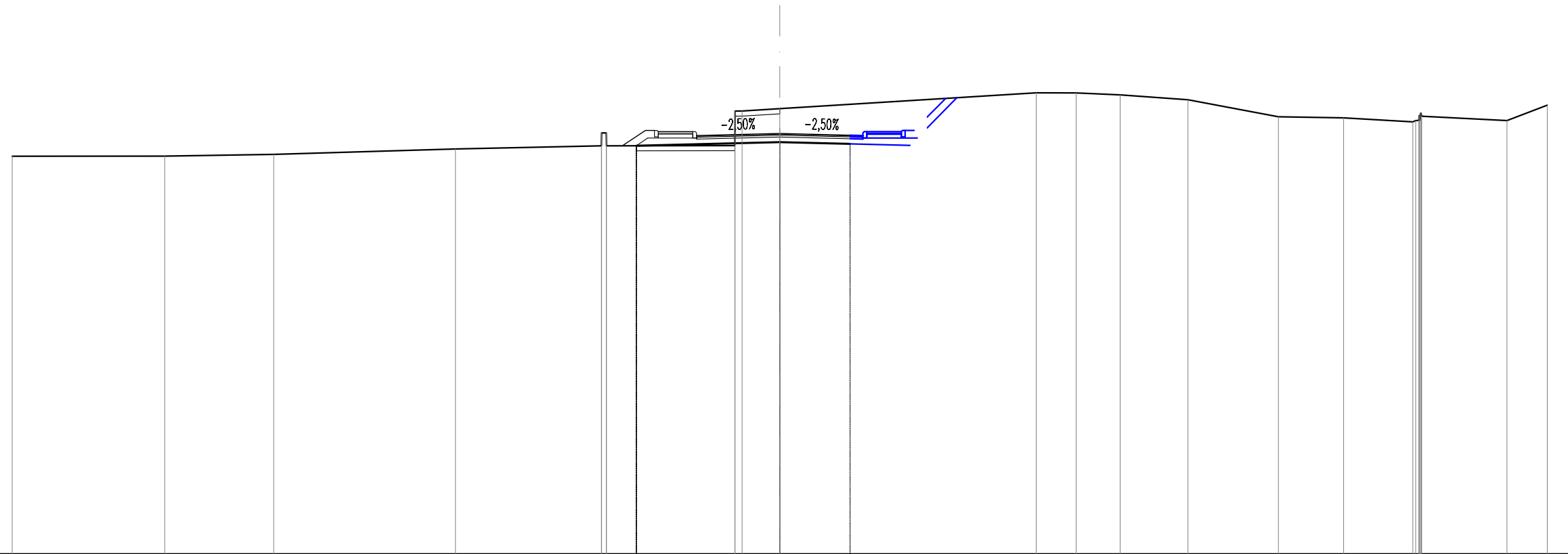
SCALA 1:200

QT.RIF. 9,000

QUOTE TERRENO	24,30	24,59	24,63	24,61		24,56	24,60	24,59	24,59	25,66	26,25	24,96	24,83	24,75		25,37		26,55		27,57	27,68	27,68	27,66	27,82	25,99	25,97	25,86	25,92	
DIST.PARZIALI TERRENO		5,18	1,41	0,82		11,73	1,61	0,51		2,85				5,25				10,06		7,60	1,87	1,11		3,92	0,71	2,13	2,33		
QUOTE PROGETTO							24,76	24,80						24,95															
DIST.PARZIALI PROGETTO										5,73				5,09				1,30											
QUOTE FINITO							25,40	25,40	25,35	25,35	25,35	25,22		25,29				25,22	25,36		25,36	25,41	25,41	25,41					
DIST. PARZIALI FINITO								1,35	0,65	2,88			2,75				0,65	1,35											
DIST. PROGRESSIVE FINITO							-5,38	-5,03	-4,88	-3,53	-3,38	-2,88		0,00				-2,75	-3,25	-3,40		4,75	4,90	5,25					

SCAVI E BONIFICHE	
STERRO	6,158 m ²
SCOTICO	3,851 m
RILEVATI	
RILEVATO	0,950 m ²
TERRENO VEGETALE	1,432 m
SOVRASTRUTTURA STRADALE	
STRATO DI USURA	6,000 m
STRATO DI BINDER	6,000 m
STRATO DI BASE	6,000 m
STRATO DI FONDAZIONE	1,788 m ²
MANUFATTI	
MARCIAPIEDE	1,350 m
OPERE CIVILI	
STRATO DI BASE MARCIAPIEDE	0,054 m ²
STRATO DI FONDAZIONE MARCIAPIEDE	0,203 m ²

GA07
SEZIONE N.: 22
QT. PROGETTO: 24,434
DIST.PROG.: 350,171
DIST.PREC.: 25,295
DIST.SUCC.: 19,829



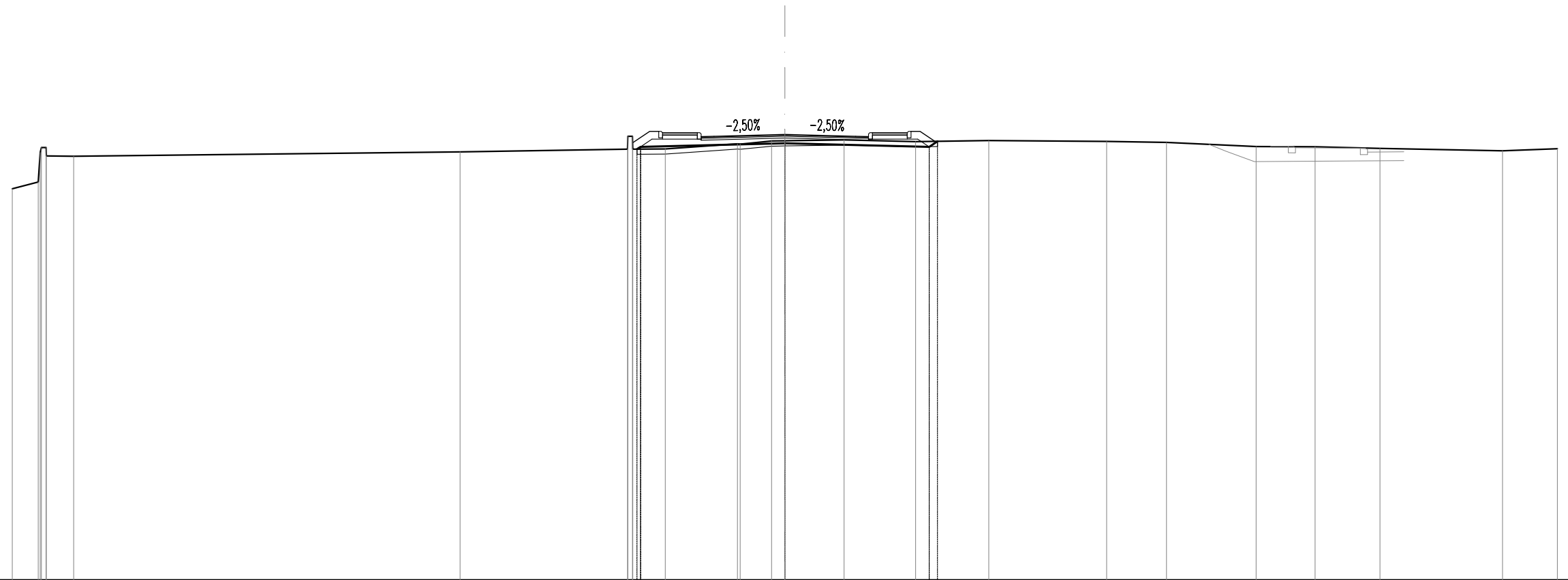
SCALA 1:200

QT.RIF. 8,000

QUOTE TERRENO	23,55	23,55	23,62	23,83	23,95 24,45 24,45 23,95	23,96 25,31 25,31 25,40	26,02	26,01	25,94	25,75	25,08	25,04	24,89 24,93 24,94 25,13 25,13 24,94 25,23 25,11 25,11 25,11 24,94 24,94		
DIST.PARZIALI TERRENO	5,96	4,26	7,10	5,70	5,02	1,47	10,02	1,56	1,72	2,65	3,53	2,55	2,71	3,34	1,58
QUOTE PROGETTO					23,95 23,95	24,09	24,03								
DIST.PARZIALI PROGETTO					5,61	2,75									
QUOTE FINITO					24,55 24,55 24,50 24,50 24,37		24,37								
DIST. PARZIALI FINITO					1,35 0,65	5,50									
DIST. PROGRESSIVE FINITO					-5,25 -4,90 -4,75	-3,40 -3,25 -2,75	0,00	-2,75							

SCAVI E BONIFICHE	
STERRO	1,108 m ²
SCOTICO	3,411 m
RILEVATI	
RILEVATO	1,446 m ²
TERRENO VEGETALE	2,193 m
SOVRASTRUTTURA STRADALE	
STRATO DI USURA	6,500 m
STRATO DI BINDER	6,500 m
STRATO DI BASE	6,500 m
STRATO DI FONDAZIONE	2,436 m ²
MANUFATTI	
MARCIAPIEDE	2,700 m
OPERE CIVILI	
STRATO DI BASE MARCIAPIEDE	0,108 m ²
STRATO DI FONDAZIONE MARCIAPIEDE	0,405 m ²

GA07
SEZIONE N.: 24
QT. PROGETTO: 24,299
DIST.PROG.: 386,278
DIST.PREC.: 16,278
DIST.SUCC.: 19,599



SCALA 1:200

QT.RIF. 7,000

QUOTE TERRENO	22,19	22,45	23,60	23,79	23,47	23,45	23,62	23,73	24,23	24,23	23,73	23,94	24,05	24,06	24,09	24,02	24,06	24,03	23,99	23,83	23,82	23,76	23,67	23,75		
DIST.PARZIALI TERRENO	1,01	1,06	15,00	6,51	1,26	2,80	1,22	0,52	2,30	2,78	2,84	4,57	2,32	3,48	2,29	2,52	4,76	2,13								
QUOTE PROGETTO								23,73	23,82			23,96				23,82	24,03									
DIST.PARZIALI PROGETTO								5,61		5,61																
QUOTE FINITO								24,42	24,42	24,37	24,37	24,23	24,30	24,23	24,37	24,37	24,42	24,42								
DIST. PARZIALI FINITO								1,35	0,65	2,75	2,75	0,65	1,35													
DIST. PROGRESSIVE FINITO								-5,25	-4,90	-4,75	-3,40	-3,25	-2,75	0,00	-2,75	-3,40	-4,75	-4,90	-5,25							

