

COMMITTENTE:



PROGETTAZIONE:



U.O. PROGETTAZIONE INTEGRATA NORD

PROGETTO DEFINITIVO

RADDOPPIO DELLA LINEA GENOVA - VENTIMIGLIA

TRATTA FINALE LIGURE - ANDORA

FABBRICATI TECNOLOGICI - OPERE CIVILI

IN03 - Adeguamento viabilità interferita al km 76+830
Album Sezioni trasversali

SCALA:

1:200

COMMESSA LOTTO FASE ENTE TIPO DOC. OPERA/DISCIPLINA Progr. REV.

IV01 00 D 26 W9 IN0300 001 A

Rev.	Descrizione	Redatto	Data	Verificato	Data	Approvato	Data	Autorizzato Data
A	Emissione esecutiva	F. Eusepi	Gen. 2022	L. Stoppini Montesperelli	Gen. 2022	G. Fadda	Gen. 2022	A. Perego Gen 2022

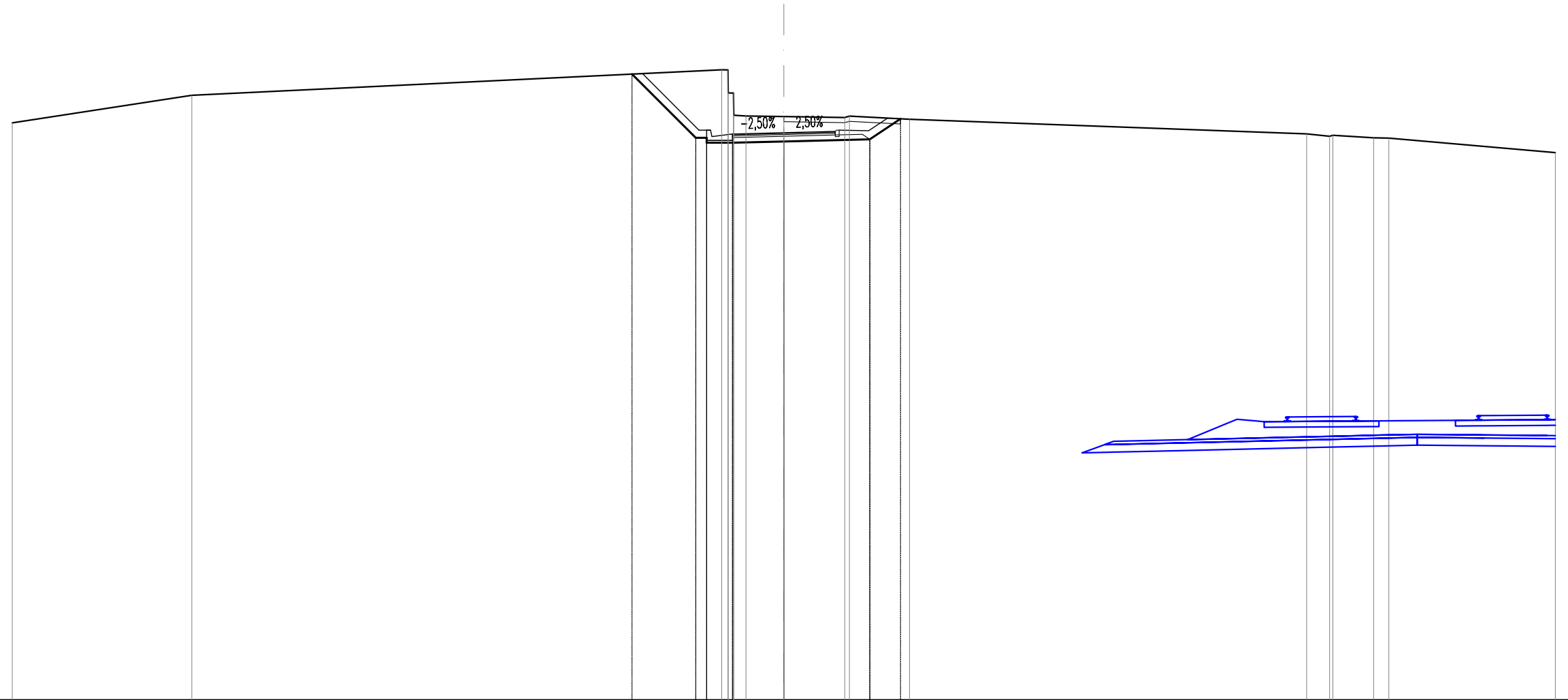


File: IV0100D26W9IN0300001A.DWG

n. Elab.:

SCAVI E BONIFICHE	
STERRO	12,605 m ²
RILEVATI	
RILEVATO	0,028 m ²
TERRENO VEGETALE	5,435 m
SOVRASTRUTTURA STRADALE	
STRATO DI USURA	4,000 m
STRATO DI BINDER	4,000 m
STRATO DI BASE	4,000 m
STRATO DI FONDAZIONE	1,039 m ²
MANUFATTI	
CANALETTA	0,234 m ²

IN03
SEZIONE N.: 3
 QT. PROGETTO: 29,046
 DIST.PROG.: 48,108
 DIST.PREC.: 28,108
 DIST.SUCC.: 11,892



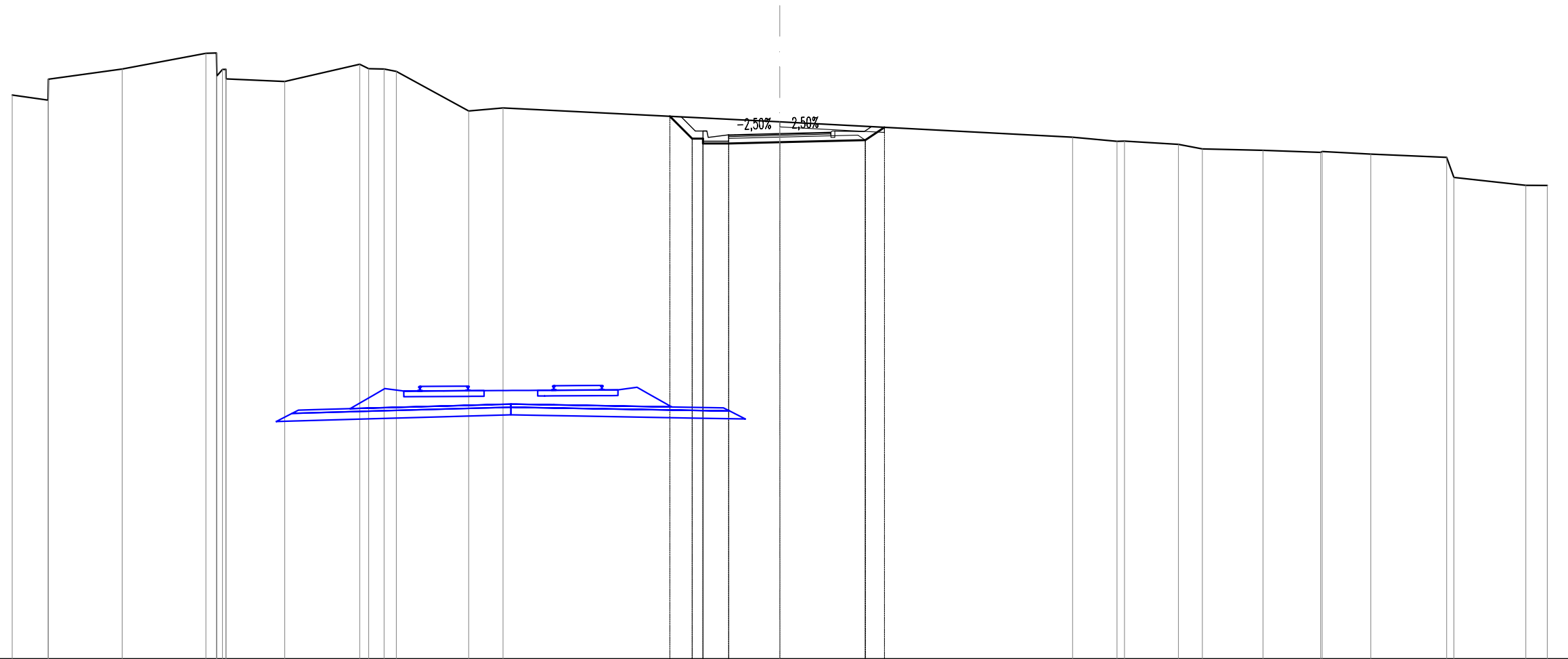
SCALA 1:200

QT.RIF. 7,000

QUOTE TERRENO	29,43	30,50	31,49	31,49	30,59	29,72	29,67	29,64	29,69	29,57	29,00	28,91	28,94	28,85	28,83	28,27
DIST.PARZIALI TERRENO	6,98	20,60	1,47	2,37	2,34	15,44	0,89	1,58	0,59	6,48						
QUOTE PROGETTO			31,32	28,85	28,66	28,55	28,66	28,71	28,79	28,59						
DIST.PARZIALI PROGETTO			2,48	1,00	2,00	3,34	1,19									
QUOTE FINITO			28,15	28,15	28,90	29,00	29,00									
DIST. PARZIALI FINITO			0,80													
DIST. PROGRESSIVE FINITO			3,30	3,00	2,85	2,80	2,75	0,00	1,75	2,00	2,15	3,30				

SCAVI E BONIFICHE	
STERRO	5,865 m ²
RILEVATI	
RILEVATO	0,028 m ²
TERRENO VEGETALE	2,577 m
SOVRASTRUTTURA STRADALE	
STRATO DI USURA	4,000 m
STRATO DI BINDER	4,000 m
STRATO DI BASE	4,000 m
STRATO DI FONDAZIONE	1,039 m ²
MANUFATTI	
CANALETTA	0,234 m ²

IN03
SEZIONE N.: 5
 QT. PROGETTO: 27,531
 DIST.PROG.: 75,330
 DIST.PREC.: 15,330
 DIST.SUCC.: 7,235



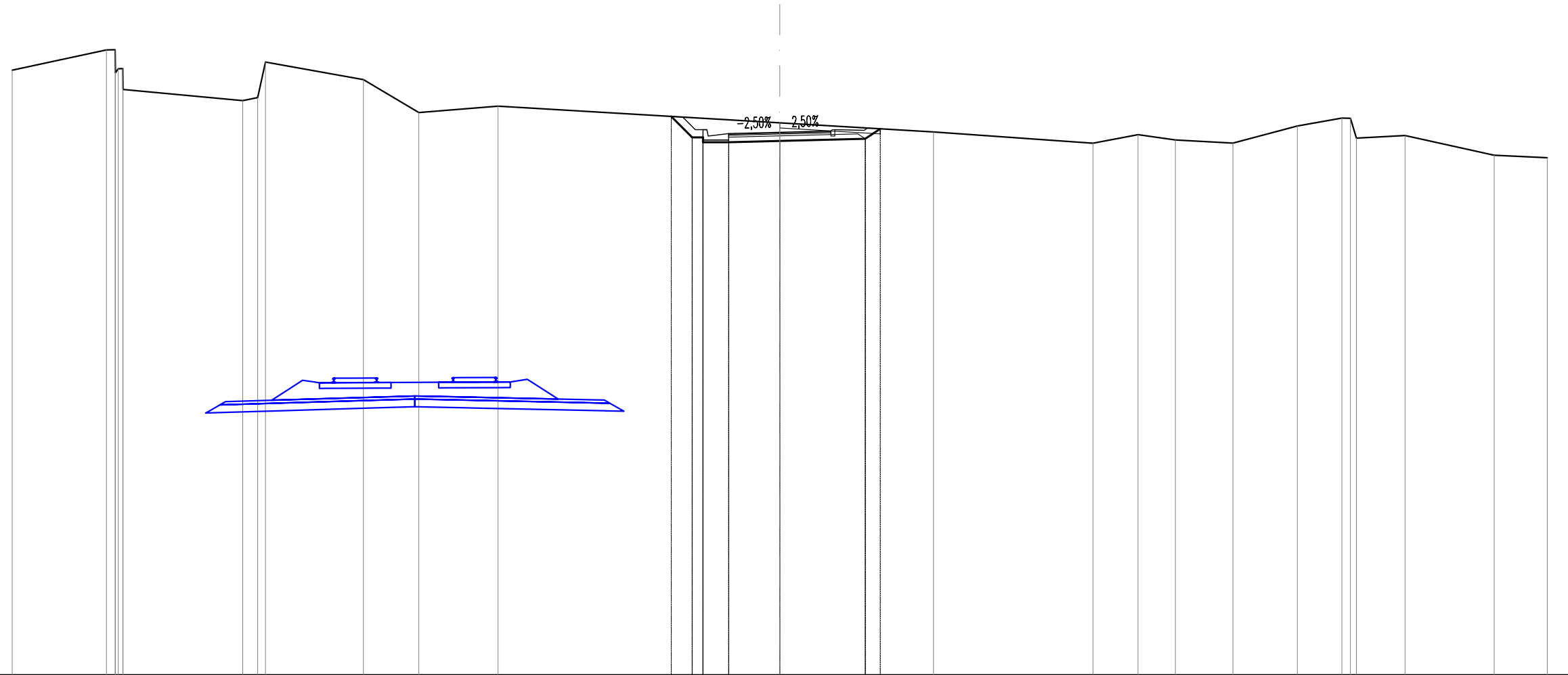
SCALA 1:200

QT.RIF. 7,000

QUOTE TERRENO	29,03	28,82	29,65	30,05	30,66	30,68	30,78	30,03	30,04	29,66	29,56	30,24	30,06	30,05	29,96	28,41	28,53	27,99	27,39	27,23	27,23	27,11	26,93	26,87	26,79	26,83	26,73	26,60	26,82	25,51	25,50	
DIST.PARZIALI TERRENO	1,40	2,89	3,27		2,30	2,93	0,80	2,83	1,34		10,82							11,45	1,74	2,11	0,88	2,37	2,25	1,90	2,96	2,81	0,84					
QUOTE PROGETTO																		28,20	27,33	27,14	27,33	27,14										
DIST.PARZIALI PROGETTO																		0,87	1,00	2,00	3,34	0,75										
QUOTE FINITO																		27,63	27,63	27,63	27,38	27,48										
DIST. PARZIALI FINITO																		0,80														
DIST. PROGRESSIVE FINITO																		-3,30	-3,00	-2,85	-2,80	-2,00	-1,75	0,00			1,75	2,00	2,15	3,30		

SCAVI E BONIFICHE	
STERRO	5,139 m ²
RILEVATI	
RILEVATO	0,028 m ²
TERRENO VEGETALE	2,301 m
SOVRASTRUTTURA STRADALE	
STRATO DI USURA	4,000 m
STRATO DI BINDER	4,000 m
STRATO DI BASE	4,000 m
STRATO DI FONDAZIONE	1,039 m ²
MANUFATTI	
CANALETTA	0,234 m ²

IN03
 SEZIONE N.: 6
 QT. PROGETTO: 27,214
 DIST.PROG.: 82,565
 DIST.PREC.: 7,235
 DIST.SUCC.: 7,235



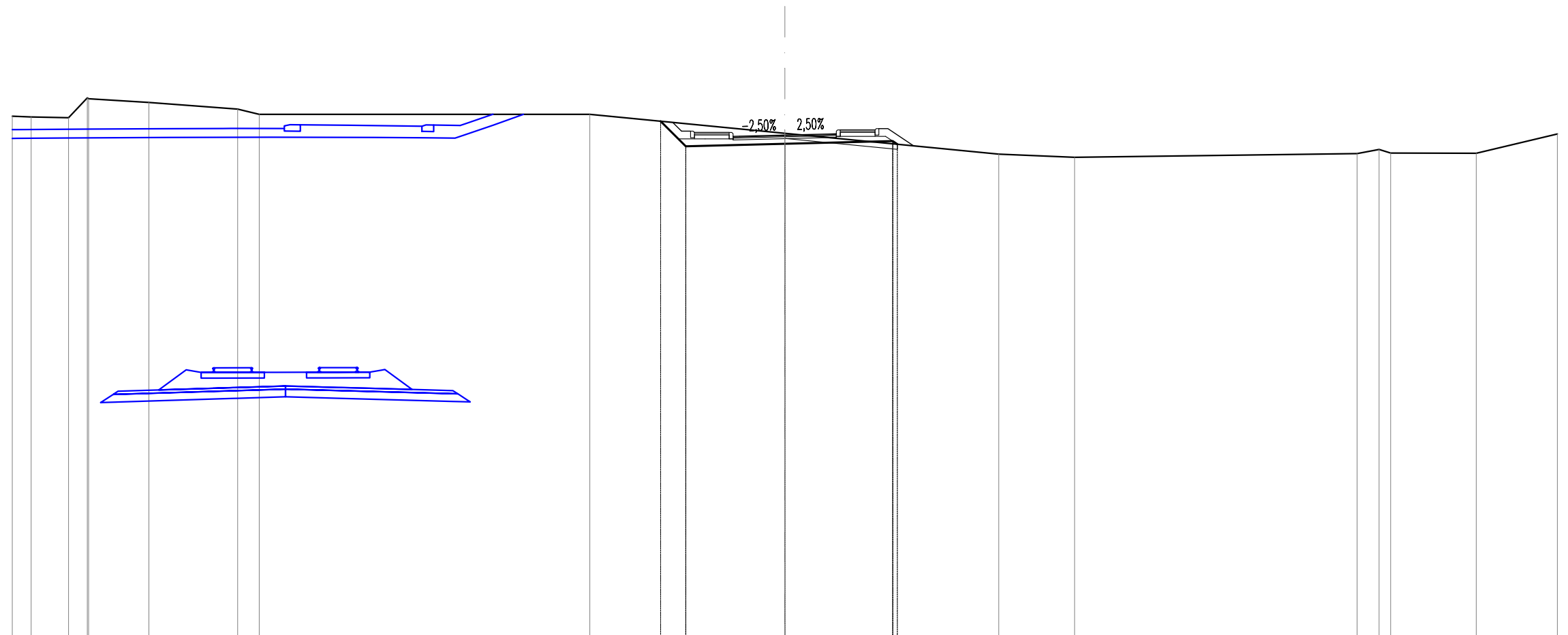
SCALA 1:200

QT.RIF. 6,000

QUOTE TERRENO	29,64	30,43	30,44	29,54	29,69	29,70	28,88	28,45	28,57	29,95	29,27	27,98	28,23	27,58	27,22	26,78	27,12	26,91	26,79	27,46	27,77	27,76	26,98	27,09	26,31	26,22	
DIST.PARZIALI TERRENO	3,68	4,68	0,59	3,83	2,17	3,10	11,01	6,01	6,23	1,76	1,46	2,25	2,52	1,74	1,90	3,48	2,08										
QUOTE PROGETTO														27,83	27,01	26,82	27,01	26,82	26,87	26,96	27,35						
DIST.PARZIALI PROGETTO														0,82	1,00	2,00	3,34	0,59									
QUOTE FINITO														27,31	27,31	27,06	27,17	27,26	27,31	27,29							
DIST. PARZIALI FINITO														0,80	3,75	1,15											
DIST. PROGRESSIVE FINITO														-3,30	-3,00	-2,85	-2,80	-1,75	0,00	1,75	2,00	2,15	-3,30				

SCAVI E BONIFICHE	
STERRO	3,592 m ²
SCOTICO	1,027 m
RILEVATI	
RILEVATO	0,422 m ²
TERRENO VEGETALE	2,389 m
SOVRASTRUTTURA STRADALE	
STRATO DI USURA	4,011 m
STRATO DI BINDER	4,011 m
STRATO DI BASE	4,011 m
STRATO DI FONDAZIONE	1,766 m ²
MANUFATTI	
MARCIAPIEDE	2,700 m
OPERE CIVILI	
STRATO DI BASE MARCIAPIEDE	0,108 m ²
STRATO DI FONDAZIONE MARCIAPIEDE	0,405 m ²

IN03
SEZIONE N.: 8
 QT. PROGETTO: 26,524
 DIST.PROG.: 102,619
 DIST.PREC.: 12,819
 DIST.SUCC.: 9,172




SCALA 1:200

QT.RIF. 7,000

QUOTE TERRENO	27,25	27,23	27,20	27,97	27,93	27,79	27,53	27,33	27,33	26,59	26,59	25,78	25,66	25,66	25,80	25,96	25,83	25,82	26,57		
DIST.PARZIALI TERRENO	0,73	1,45	0,73	2,34	3,45	0,84	12,84	7,57	8,31	2,94	10,97	0,85	3,32	3,15							
QUOTE PROGETTO									27,06	26,09	26,18			26,29	26,17						
DIST.PARZIALI PROGETTO									0,97	3,85	4,19										
QUOTE FINITO									26,67	26,62	26,62	26,48	26,52	26,57	26,72	26,72	26,77	26,77			
DIST. PARZIALI FINITO									1,35	1,76	1,75	1,35									
DIST. PROGRESSIVE FINITO									-4,01	-3,66	-3,51	-2,16	-2,01	-1,76	0,00	1,75	2,00	2,15	3,50	3,65	4,00

SCAVI E BONIFICHE	
STERRO	0,002 m ²
SCOTICO	4,260 m
RILEVATI	
RILEVATO	1,920 m ²
TERRENO VEGETALE	2,072 m
SOVRASTRUTTURA STRADALE	
STRATO DI USURA	0,016 m
STRATO DI BINDER	3,042 m
STRATO DI BASE	3,042 m
STRATO DI FONDAZIONE	1,255 m ²
MANUFATTI	
MARCIAPIEDE	1,546 m
OPERE CIVILI	
STRATO DI BASE MARCIAPIEDE	0,062 m ²
STRATO DI FONDAZIONE MARCIAPIEDE	0,232 m ²

IN03
SEZIONE N.: 9
 QT. PROGETTO: 26,301
 DIST.PROG.: 111,791
 DIST.PREC.: 9,172
 DIST.SUCC.: 3,287



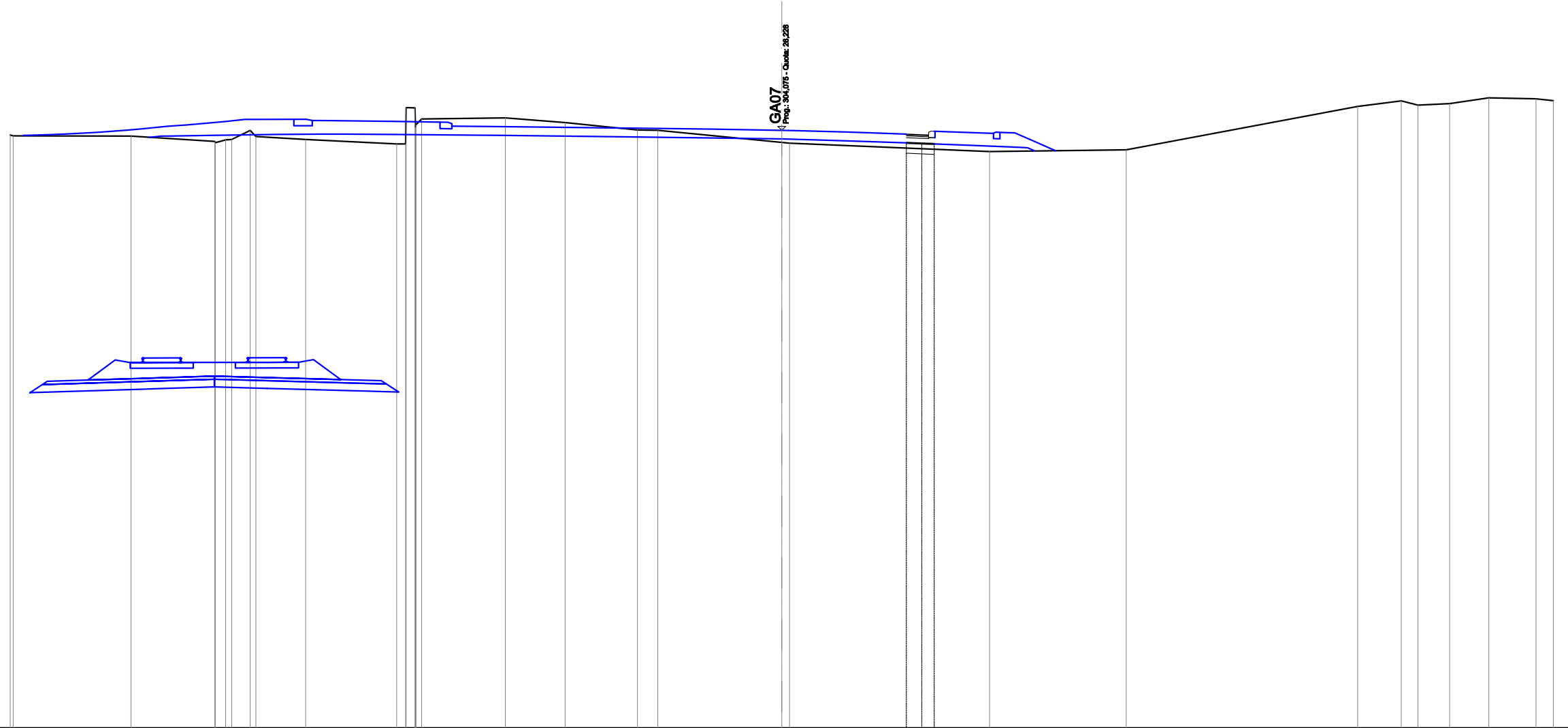
SCALA 1:200

QT.RIF. 5,000

QUOTE TERRENO	26,11	26,11	26,04	25,97	26,30	25,78	26,35	26,14	25,99	27,29	27,29	26,67	26,75	26,94	27,05	26,97	26,51	26,50	25,98	25,74	25,47	25,55	27,71	27,76	27,72	27,73	27,78	27,77	27,69	27,64	27,79
DIST.PARZIALI TERRENO	1,37	1,04	2,14	2,08	3,31	7,71	1,05	4,46	0,60	5,36	2,41	6,50	6,79	11,51	0,81																
QUOTE PROGETTO												25,96	25,96	25,96					25,85	25,84	25,79	25,76	25,59								
DIST.PARZIALI PROGETTO												3,53	1,35	0,65																	
QUOTE FINITO												26,30	26,30	26,30	26,22	26,36	26,35	26,33	26,37	26,36	26,36	25,90	25,56								
DIST. PARZIALI FINITO												2,63	0,56	0,56	0,98	0,81	0,63														
DIST. PROGRESSIVE FINITO												-0,02	-0,01	0,00	2,63	3,03	3,19	3,75	4,74	4,91	5,33	6,14	6,77								

SCAVI E BONIFICHE	
SCOTICO	1,084 m
RILEVATI	
RILEVATO	0,437 m ²
SOVRASTRUTTURA STRADALE	
STRATO DI USURA	0,864 m
STRATO DI BINDER	0,864 m
STRATO DI BASE	0,864 m
STRATO DI FONDAZIONE	0,225 m ²

IN03
 SEZIONE N.: 10
 QT. PROGETTO: 26,228
 DIST.PROG.: 115,077
 DIST.PREC.: 3,287



SCALA 1:200

QT.RIF. 3,000

QUOTE TERRENO	26,04 26,01	26,00	25,79 25,74 25,85 25,87 26,22 25,98	25,87	25,70 25,70 27,10 26,34 26,45 26,66	26,71	26,53	26,23 26,23	25,75 25,73	25,40	25,47	27,15	27,37 27,20	27,26	27,49	27,45 27,37	
DIST.PARZIALI TERRENO	4,58	3,26	0,72 1,93	3,54	3,25	2,33	2,81	0,78	4,82	7,78	5,31	9,00	1,70	0,65 1,23	1,52	1,84	0,67
QUOTE PROGETTO											25,74 25,71 25,70						
DIST.PARZIALI PROGETTO											0,60						
QUOTE FINITO											26,08 26,07 26,05						
DIST. PARZIALI FINITO																	
DIST. PROGRESSIVE FINITO											4,85 4,96 5,45 5,71						