

COMMITTENTE:



PROGETTAZIONE:



U.O. PROGETTAZIONE INTEGRATA NORD

PROGETTO DEFINITIVO

RADDOPPIO DELLA LINEA GENOVA - VENTIMIGLIA

TRATTA FINALE LIGURE - ANDORA

FABBRICATI TECNOLOGICI - OPERE CIVILI

IN09 - Viabilità interferita - Km 83+192

Album Sezioni trasversali

SCALA:

1:200

COMMESSA LOTTO FASE ENTE TIPO DOC. OPERA/DISCIPLINA Progr. REV.

IV01 00 D 26 W9 IN0900 001 A

Rev.	Descrizione	Redatto	Data	Verificato	Data	Approvato	Data	Autorizzato Data
A	Emissione esecutiva	F. Eusepi	Gen. 2022	L. Stoppini Montesperelli	Gen. 2022	G. Fadda	Gen. 2022	A. Perego Gen 2022



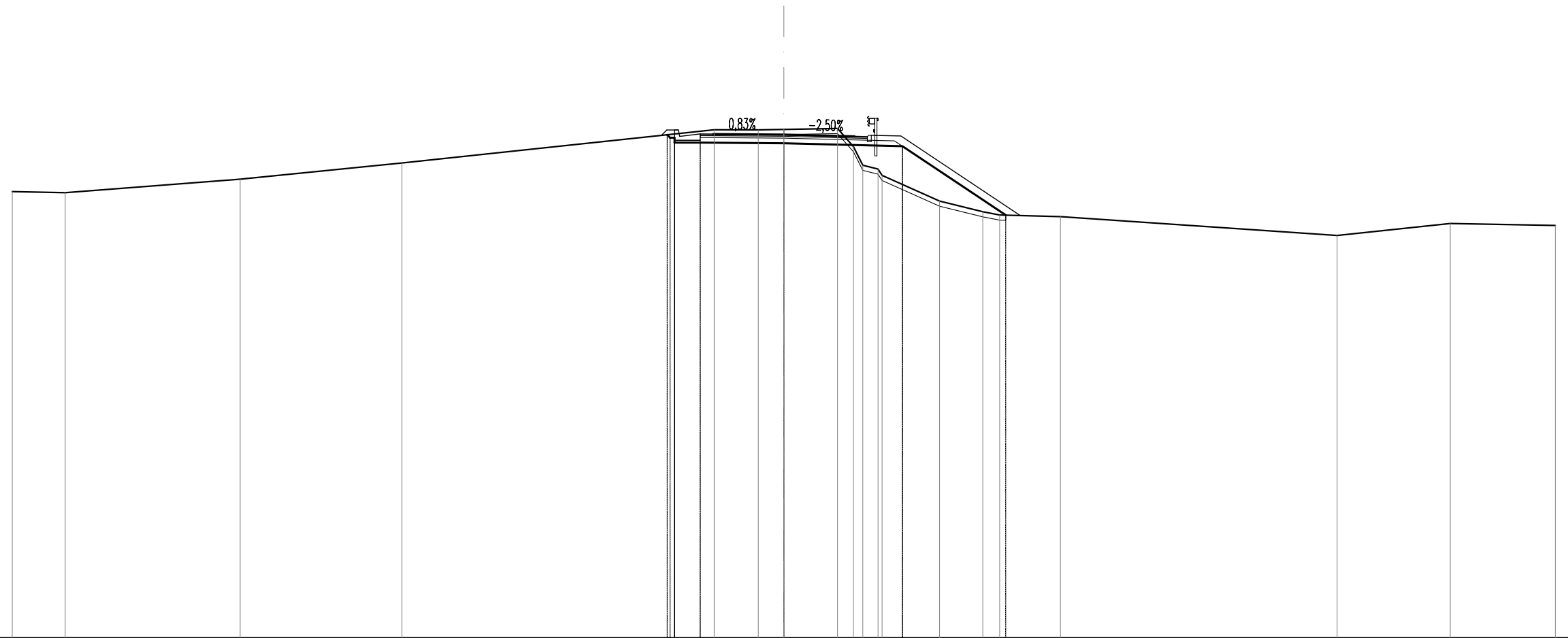
File: IV0100D26W9IN0900001A.DWG

n. Elab.:

“IN09A”

SCAVI E BONIFICHE	
STERRO	3,463 m ²
SCOTICO	5,978 m
RILEVATI	
RILEVATO	6,581 m ²
TERRENO VEGETALE	7,326 m
SOVRASTRUTTURA STRADALE	
STRATO DI USURA	6,500 m
STRATO DI BINDER	6,500 m
STRATO DI BASE	6,500 m
STRATO DI FONDAZIONE	1,541 m ²
MANUFATTI	
CANALETTA	0,234 m ²

IN09A
SEZIONE N.: 6
 QT. PROGETTO: 35,587
 DIST.PROG.: 78,362
 DIST.PREC.: 18,362
 DIST.SUCC.: 7,246



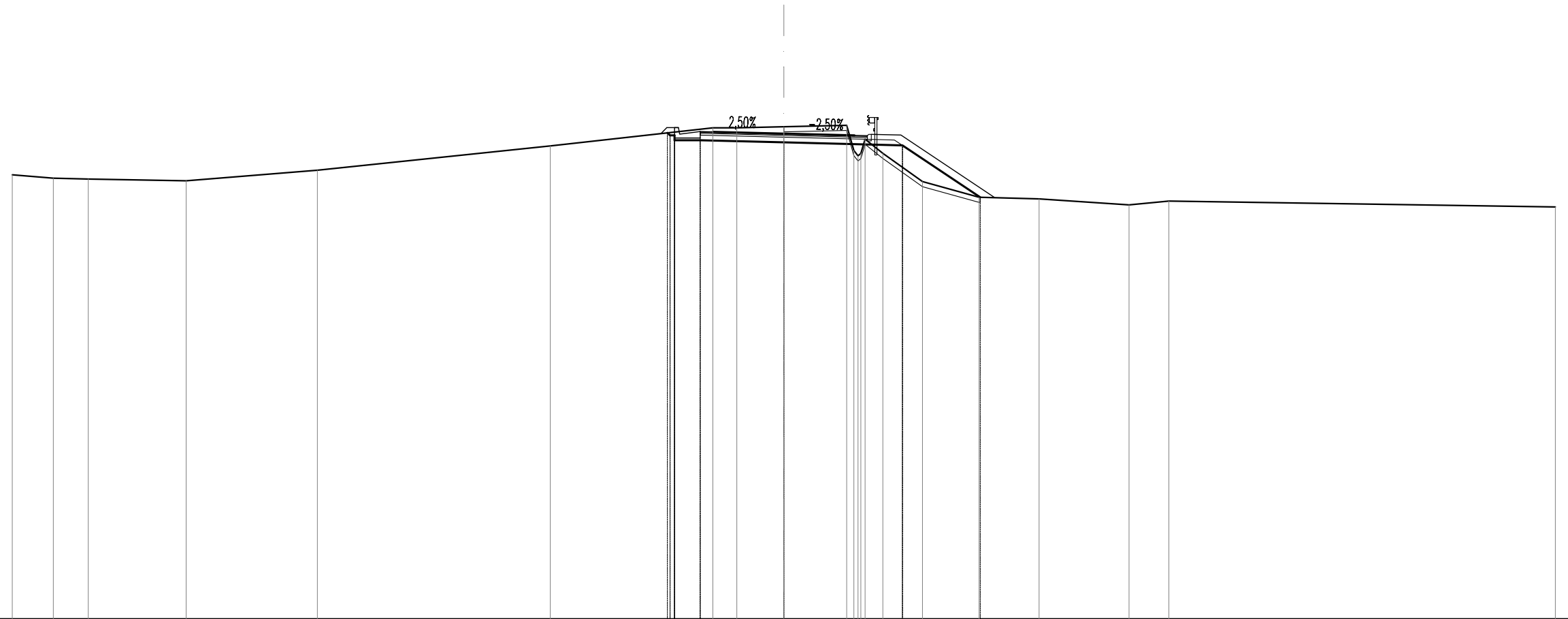
SCALA 1:200

QT.RIF. 16,000

QUOTE TERRENO	33,37	33,33	33,85	34,48	35,77	35,77	35,79	35,82	35,12	34,39	34,24	34,00	33,00	32,59	32,46	32,39	31,66	32,13	32,05
DIST.PARZIALI TERRENO	2,06	6,80	6,29	12,14	1,71	1,00	2,09	0,62	0,59	2,24	1,68	0,65	2,37	10,75	4,40	4,09			
QUOTE PROGETTO					35,58	35,46	35,27	35,27	35,25	35,13	32,45								
DIST.PARZIALI PROGETTO					1,00	3,25	4,61	4,02											
QUOTE FINITO					35,76	35,76	35,51	35,61	35,59	35,52	35,51	35,53							
DIST. PARZIALI FINITO					0,80	0,50	2,75	2,75	0,50	1,30									
DIST. PROGRESSIVE FINITO					1,55	1,25	1,10	1,05	0,25	0,25	0,40	4,55							

SCAVI E BONIFICHE	
STERRO	3,869 m ²
SCOTICO	4,657 m
RILEVATI	
RILEVATO	3,305 m ²
TERRENO VEGETALE	6,159 m
SOVRASTRUTTURA STRADALE	
STRATO DI USURA	6,500 m
STRATO DI BINDER	6,500 m
STRATO DI BASE	6,500 m
STRATO DI FONDAZIONE	1,541 m ²
MANUFATTI	
CANALETTA	0,234 m ²

IN09A
SEZIONE N.: 7
 QT. PROGETTO: 34,863
 DIST.PROG.: 85,608
 DIST.PREC.: 7,246
 DIST.SUCC.: 7,246



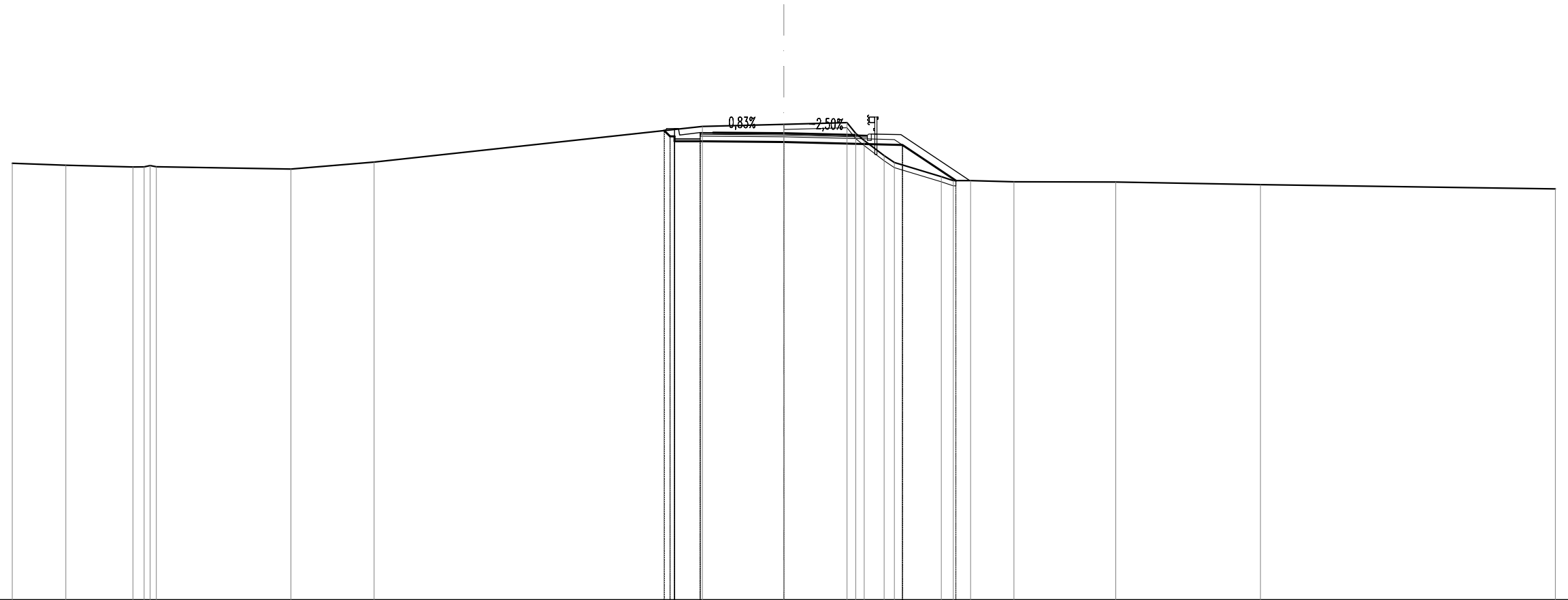
SCALA 1:200

QT.RIF. 16,000

QUOTE TERRENO	33,26	33,13	33,10	33,03	33,44	34,39	35,09	35,09	35,13	35,19	34,21	34,00	34,09	34,06	34,10	33,00	32,39	32,33	32,10	32,24	32,01
DIST.PARZIALI TERRENO	1,60	1,36	3,81	5,10	9,05	6,32	0,93	1,83	2,44	0,88	1,54	2,20	2,33	3,50	1,55	15,03					
QUOTE PROGETTO							34,99	34,79	34,60	34,79	34,60	34,52	34,41	32,39							
DIST.PARZIALI PROGETTO							1,00	3,25	4,61	3,02											
QUOTE FINITO							35,09	35,09	34,84	34,93	34,79	34,78	34,81								
DIST. PARZIALI FINITO							0,80	0,50	5,50	0,50	1,30										
DIST. PROGRESSIVE FINITO							4,55	4,25	4,10	4,05	3,25	2,75	3,40	4,55							

SCAVI E BONIFICHE	
STERRO	4,776 m ²
SCOTICO	3,379 m
RILEVATI	
RILEVATO	2,111 m ²
TERRENO VEGETALE	4,774 m
SOVRASTRUTTURA STRADALE	
STRATO DI USURA	6,500 m
STRATO DI BINDER	6,500 m
STRATO DI BASE	6,500 m
STRATO DI FONDAZIONE	1,541 m ²
MANUFATTI	
CANALETTA	0,234 m ²

IN09A
SEZIONE N.: 8
QT. PROGETTO: 34,138
DIST.PROG.: 92,854
DIST.PREC.: 7,246
DIST.SUCC.: 25,830



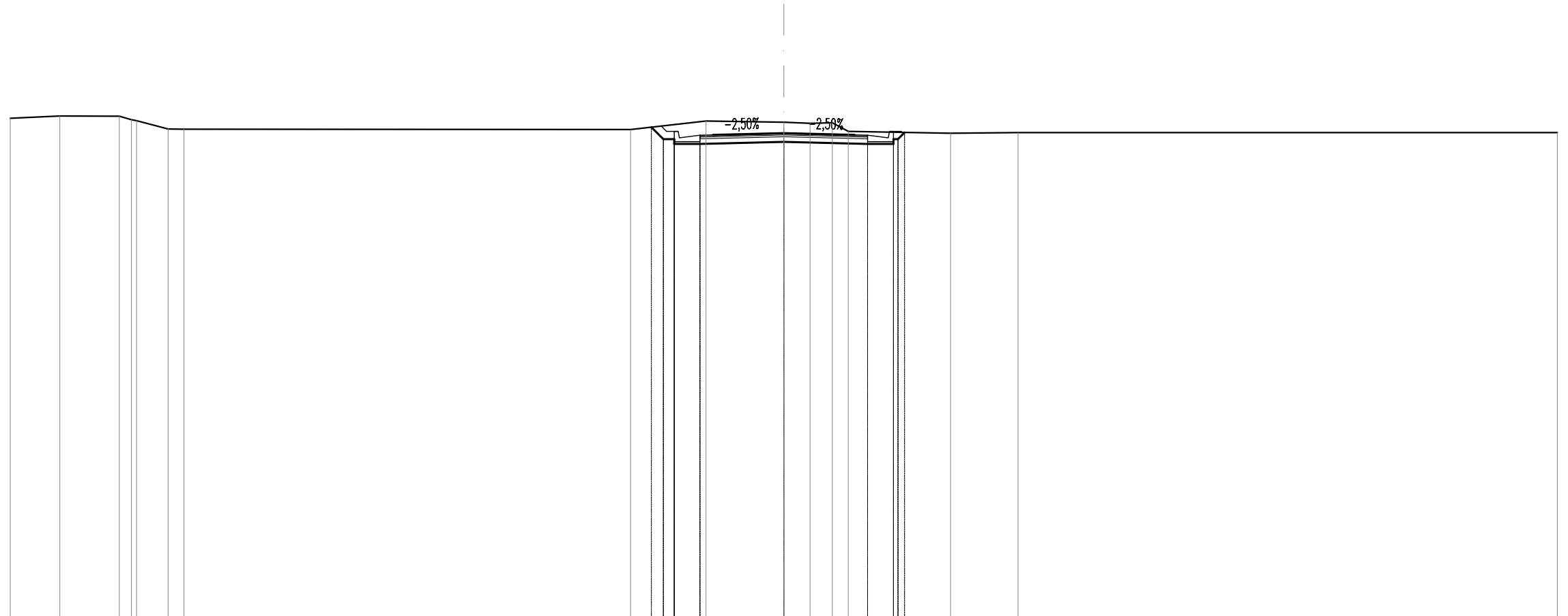
SCALA 1:200

QT.RIF. 16,000

QUOTE TERRENO	32,97	32,89	32,83	32,83	32,83	32,75	33,02	34,40	34,48	34,55	34,13	33,86	33,27	33,00	32,45	32,30	32,30	32,25	32,24	32,14	31,97	
DIST.PARZIALI TERRENO	2,08	2,61			5,23	3,24	12,77	3,17	2,46	0,78	1,83	0,67	1,68	3,96	5,63	11,47						
QUOTE PROGETTO								34,24	34,02	33,83	34,02	33,83	33,83	33,80	32,30							
DIST.PARZIALI PROGETTO								1,00	3,25	4,61	2,08											
QUOTE FINITO								34,32	34,32	34,07	34,16	34,07	34,06	34,08								
DIST. PARZIALI FINITO								0,80	0,50	5,50	0,50	1,30										
DIST. PROGRESSIVE FINITO								4,55	4,25	4,10	4,05	3,25	3,40	4,55								

SCAVI E BONIFICHE	
STERRO	6,559 m ²
RILEVATI	
TERRENO VEGETALE	0,946 m
SOVRASTRUTTURA STRADALE	
STRATO DI USURA	6,500 m
STRATO DI BINDER	6,500 m
STRATO DI BASE	6,500 m
STRATO DI FONDAZIONE	1,300 m ²
MANUFATTI	
CANALETTA	0,467 m ²

IN09A
 SEZIONE N.: 9
 QT. PROGETTO: 31,838
 DIST.PROG.: 118,684
 DIST.PREC.: 25,830



SCALA 1:200

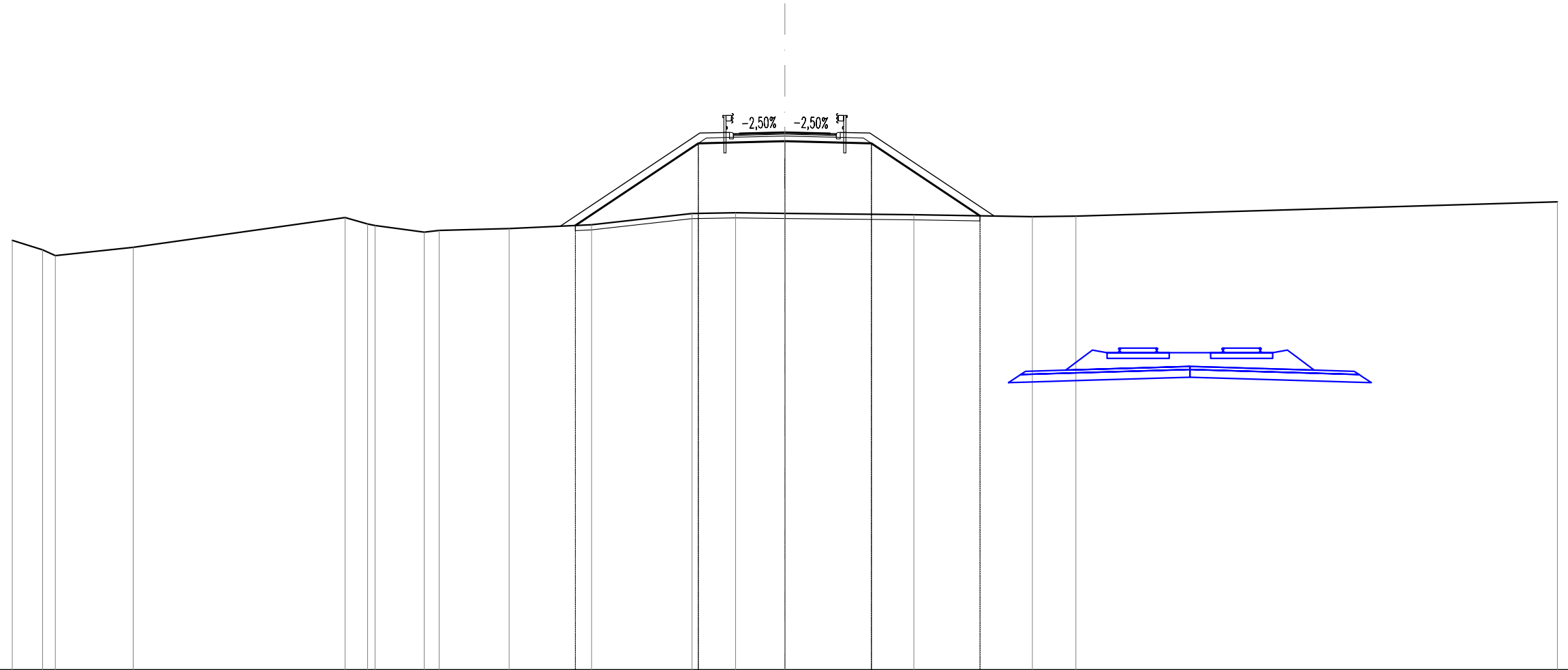
QT.RIF. 13,000

QUOTE TERRENO	32,41	32,50	32,49	32,36	32,32	32,00	31,99	31,98	32,31	32,26	32,22	32,24	31,90	31,83	31,86	31,86			
DIST.PARZIALI TERRENO	1,92	2,31	1,22	0,62				17,32	2,92	3,02	1,02	0,86	0,62	3,97	2,62	20,92			
QUOTE PROGETTO									32,07	31,91	31,42	31,42	31,50	31,42	31,42	31,61	31,66		
DIST.PARZIALI PROGETTO									1,00	3,25	3,25	1,00							
QUOTE FINITO									31,91	31,91	31,66	31,76	31,77	31,84	31,77	31,66	31,91		
DIST. PARZIALI FINITO									0,80	0,50	2,75	2,75	0,50	0,80					
DIST. PROGRESSIVE FINITO									4,55	4,25	4,10	4,05	3,25	0,00	2,75	4,05	4,10	4,25	4,55

“IN09B”

SCAVI E BONIFICHE	
SCOTICO	15,716 m
RILEVATI	
RILEVATO	34,031 m ²
TERRENO VEGETALE	14,623 m
SOVRASTRUTTURA STRADALE	
STRATO DI USURA	4,000 m
STRATO DI BINDER	4,000 m
STRATO DI BASE	4,000 m
STRATO DI FONDAZIONE	1,282 m ²

IN09B
SEZIONE N.: 4
 QT. PROGETTO: 38,872
 DIST.PROG.: 20,000
 DIST.PREC.: 10,915
 DIST.SUCC.: 20,000



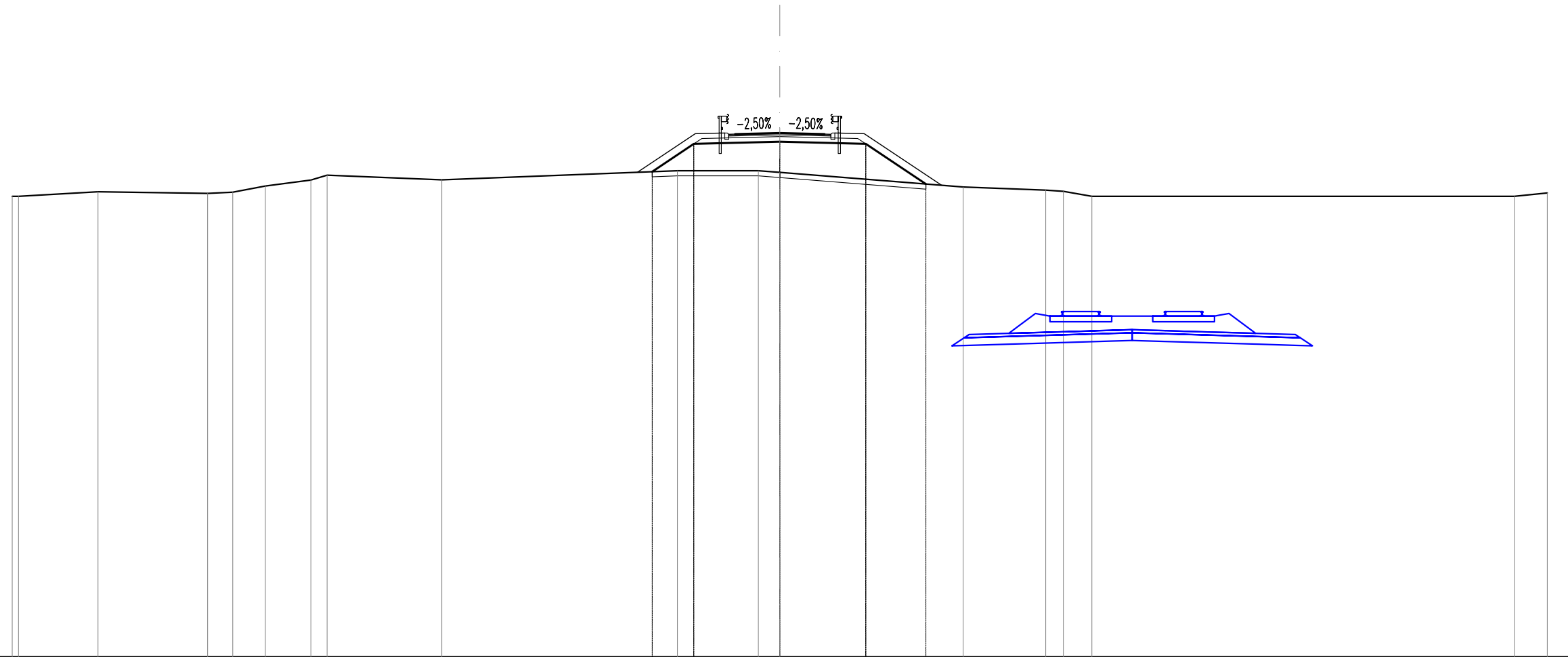
SCALA 1:200

QT.RIF. 18,000

QUOTE TERRENO	34,68	34,32	34,09	34,41	35,57	35,32	35,26	35,00	35,07	35,14	35,29	35,72	35,75	35,73	35,68	35,60	35,62	36,18		
DIST.PARZIALI TERRENO	1,17	0,50	3,02	8,23	0,88	1,91	0,58	2,72	3,20	3,90	1,69	1,92	5,01	4,60	1,69	18,70				
QUOTE PROGETTO										35,26		38,45		38,53		38,45				
DIST.PARZIALI PROGETTO											4,78		3,36		3,36		4,22			
QUOTE FINITO												38,85	38,82	38,83	38,87	38,83	38,82	38,85		
DIST. PARZIALI FINITO												1,30	1,75	1,75	1,30					
DIST. PROGRESSIVE FINITO												-3,30	-2,15	-2,00	-1,75	0,00	1,75	2,00	2,15	3,30

SCAVI E BONIFICHE	
SCOTICO	10,700 m
RILEVATI	
RILEVATO	12,628 m ²
TERRENO VEGETALE	8,657 m
SOVRASTRUTTURA STRADALE	
STRATO DI USURA	4,000 m
STRATO DI BINDER	4,000 m
STRATO DI BASE	4,000 m
STRATO DI FONDAZIONE	1,282 m ²

IN09B
 SEZIONE N.: 5
 QT. PROGETTO: 37,472
 DIST.PROG.: 40,000
 DIST.PREC.: 20,000
 DIST.SUCC.: 13,985



SCALA 1:200

QT.RIF. 17,000

QUOTE TERRENO	35,00	35,00	35,18	35,12	35,16	35,40	35,63	35,63	35,64	36,00	36,00	35,93	35,36	35,24	35,19	35,00	35,00	35,13
DIST.PARZIALI TERRENO		3,11	4,28	0,98	1,27	1,78	0,63	4,49	9,21	3,16	0,84	7,17	3,22	0,88	1,11	16,51	1,30	
QUOTE PROGETTO										35,96	37,05	37,13	37,05	35,48				
DIST.PARZIALI PROGETTO										1,63	3,36	3,36	2,35					
QUOTE FINITO										37,45	37,42	37,43	37,47	37,43	37,42	37,45		
DIST. PARZIALI FINITO										1,30	1,75	1,75	1,30					
DIST. PROGRESSIVE FINITO										-3,30	-2,15	-2,00	-1,75	0,00	1,75	2,00	2,15	-3,30

