

COMMITTENTE:



PROGETTAZIONE:



U.O. PROGETTAZIONE INTEGRATA NORD

PROGETTO DEFINITIVO

RADDOPPIO DELLA LINEA GENOVA - VENTIMIGLIA

TRATTA FINALE LIGURE - ANDORA

OPERE PRINCIPALI - PONTI, CAVALCAFERROVIA e VIABILITA'

IV03 - Ponte stradale sul fiume Rio Casazza 1

Album Sezioni trasversali

SCALA:

1:200

COMMESSA LOTTO FASE ENTE TIPO DOC. OPERA/DISCIPLINA Progr. REV.

IV01 00 D 26 W9 IV0300 001 A

Rev.	Descrizione	Redatto	Data	Verificato	Data	Approvato	Data	Autorizzato Data
A	Emissione esecutiva	F. Eusepi	Gen. 2022	L. Stoppini Montesperelli	Gen. 2022	G. Fadda	Gen. 2022	A. Perego Gen 2022



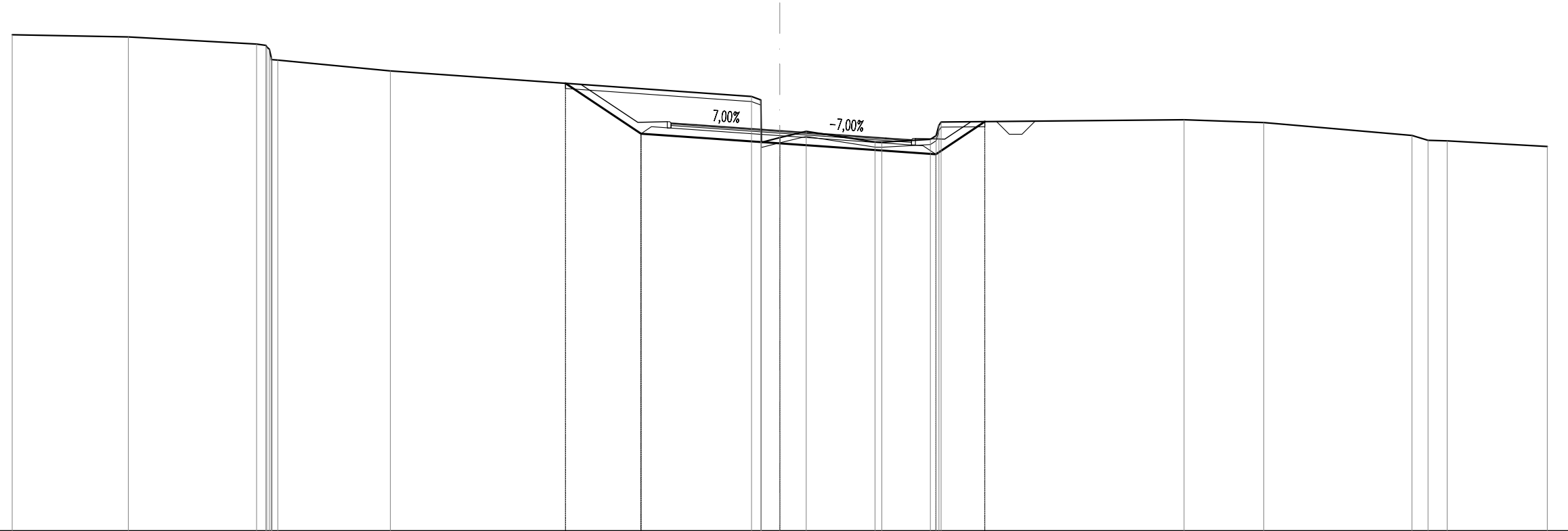
File: IV0100D26W9IV0300001A.DWG

n. Elab.:



<b>SCAVI E BONIFICHE</b>	
STERRO	14,688 m <sup>2</sup>
SCOTICO	0,032 m
FOSSO	0,511 m <sup>2</sup>
<b>RILEVATI</b>	
RILEVATO	0,132 m <sup>2</sup>
TERRENO VEGETALE	6,194 m
<b>SOVRASTRUTTURA STRADALE</b>	
STRATO DI USURA	9,400 m
STRATO DI BINDER	9,400 m
STRATO DI BASE	9,400 m
STRATO DI FONDAZIONE	3,321 m <sup>2</sup>

IV03  
 SEZIONE N.: 2  
 QT. PROGETTO: 35,666  
 DIST.PROG.: 16,730  
 DIST.PREC.: 16,730  
 DIST.SUCC.: 16,730



SCALA 1:200

QT.RIF. 20,000

QUOTE TERRENO	39,41	39,33	39,05 39,00 38,94 38,86 38,52 38,42 38,44 38,42	38,00		37,00 36,87 35,21 35,39 35,64	35,22 35,22	35,32 35,47 35,87 36,00	36,09	35,98	35,48 35,29 35,26	35,05
DIST.PARZIALI TERRENO	4,54	5,01	4,40	14,12	0,72 1,03	2,69	1,90	9,49	3,12	5,79	0,63 0,76	3,92
QUOTE PROGETTO				37,52	35,55	35,17	34,74	36,02 36,02 35,52 35,52 36,02				
DIST.PARZIALI PROGETTO				2,95	5,42	6,10	1,92	0,50 0,50 0,50				
QUOTE FINITO						35,67	35,38 35,31 35,36					
DIST. PARZIALI FINITO						4,15	1,00					
DIST. PROGRESSIVE FINITO					-5,55 -4,40 -4,25 -3,25	0,00	-4,15 5,15 5,30 6,45					

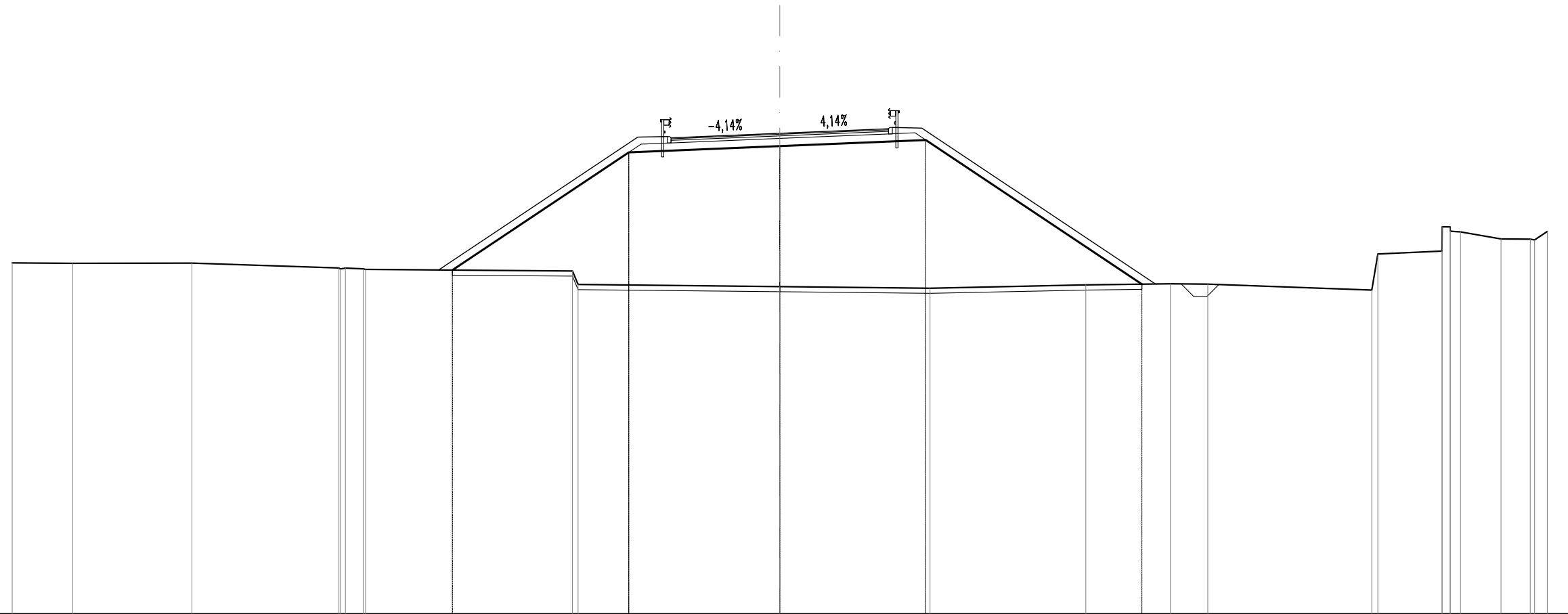






<b>SCAVI E BONIFICHE</b>	
SCOTICO	26,956 m
FOSSO	0,489 m <sup>2</sup>
<b>RILEVATI</b>	
RILEVATO	110,664 m <sup>2</sup>
TERRENO VEGETALE	22,640 m
<b>SOVRASTRUTTURA STRADALE</b>	
STRATO DI USURA	8,500 m
STRATO DI BINDER	8,500 m
STRATO DI BASE	8,500 m
STRATO DI FONDAZIONE	3,348 m <sup>2</sup>

IV03  
 SEZIONE N.: 6  
 QT. PROGETTO: 29,792  
 DIST.PROG.: 95,700  
 DIST.PREC.: 18,652  
 DIST.SUCC.: 8,015



SCALA 1:200

QT.RIF. 11,000

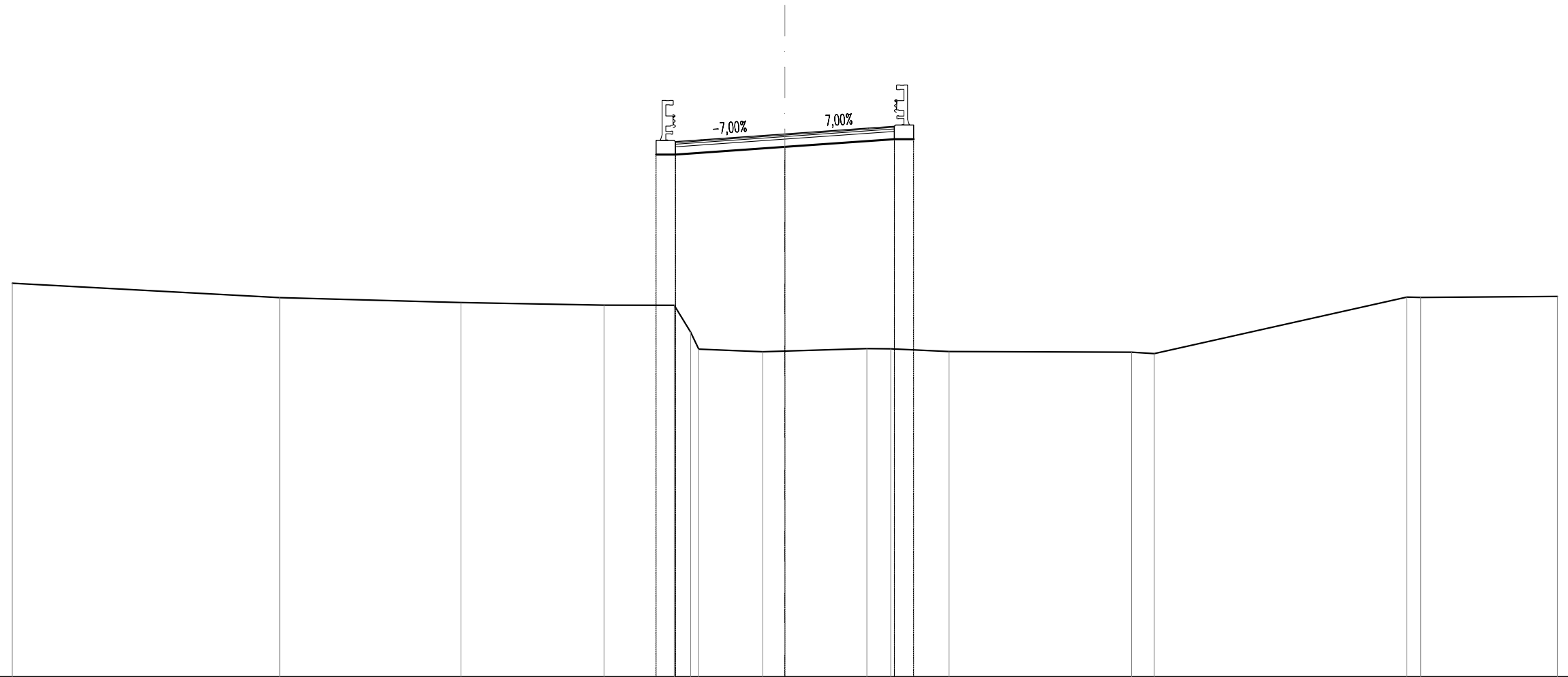
QUOTE TERRENO	24,73	24,71	24,72	24,53 24,49 24,52 24,50 24,47	24,41 23,88	23,80	23,74	23,87	23,91	23,90	23,66 25,07	25,19 26,14 26,13 25,97 25,94 25,84 25,66	25,65 25,62 25,96
DIST.PARZIALI TERRENO	2,36	4,66	5,75	0,69	8,09	7,88	5,87	6,09	3,31	1,46	6,41	2,51	1,58 1,14 0,50
QUOTE PROGETTO					24,45	29,05	29,29	29,53	23,89	23,91 23,41 23,41 23,91			
DIST.PARZIALI PROGETTO					6,90	5,90	5,71	8,45	1,53	0,50 0,50 0,50			
QUOTE FINITO						29,64 29,62 29,66	29,79	29,93 29,97 29,99					
DIST. PARZIALI FINITO						1,30 1,00	3,25	3,25 1,00 1,30					
DIST. PROGRESSIVE FINITO						-5,55 -4,40 -4,25 -3,25	0,00	-3,25 -4,25 -4,40 -5,55					





<b>RILEVATI</b>	
RILEVATO	76,718 m <sup>2</sup>
<b>SOVRASTRUTTURA STRADALE</b>	
STRATO DI USURA	8,500 m
STRATO DI BINDER	8,500 m
STRATO DI BASE	8,500 m
STRATO DI FONDAZIONE	2,550 m <sup>2</sup>

IV03  
**SEZIONE N.: 8**  
 QT. PROGETTO: 29,077  
 DIST.PROG.: 120,000  
 DIST.PREC.: 16,285  
 DIST.SUCC.: 23,135



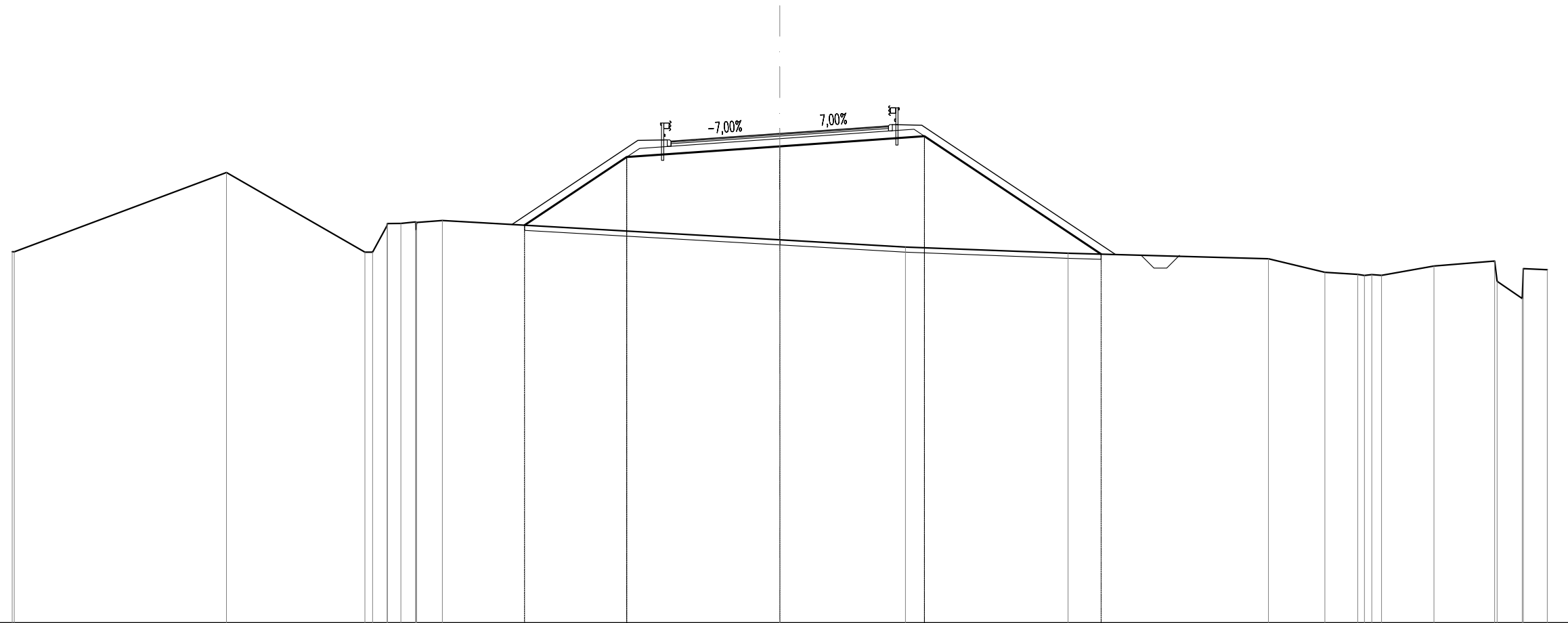
SCALA 1:200

QT.RIF. 8,000

QUOTE TERRENO	23,28	22,73	22,54	22,43	22,43	21,39	20,73	20,63	20,65	20,75	20,74	20,63	20,61	20,56	22,75	22,74	22,77
DIST.PARZIALI TERRENO		10,39	7,03	5,55	2,73	0,64	2,49	0,86	3,18	0,93	2,26	7,08	0,89	9,81	0,63	5,31	
QUOTE PROGETTO					28,28	28,28		28,56		28,87	28,87						
DIST.PARZIALI PROGETTO					0,75	4,25		4,25		0,75							
QUOTE FINITO					28,78	28,65		29,08		29,30	29,37						
DIST. PARZIALI FINITO					1,00	3,25		3,25		1,00							
DIST. PROGRESSIVE FINITO					-4,25	-3,25		0,00		-3,25	-4,25						

<b>SCAVI E BONIFICHE</b>	
SCOTICO	22,533 m
FOSSO	0,471 m <sup>2</sup>
<b>RILEVATI</b>	
RILEVATO	67,613 m <sup>2</sup>
TERRENO VEGETALE	17,319 m
<b>SOVRASTRUTTURA STRADALE</b>	
STRATO DI USURA	8,500 m
STRATO DI BINDER	8,500 m
STRATO DI BASE	8,500 m
STRATO DI FONDAZIONE	3,354 m <sup>2</sup>

IV03  
 SEZIONE N.: 9  
 QT. PROGETTO: 29,128  
 DIST.PROG.: 143,135  
 DIST.PREC.: 23,135  
 DIST.SUCC.: 17,013



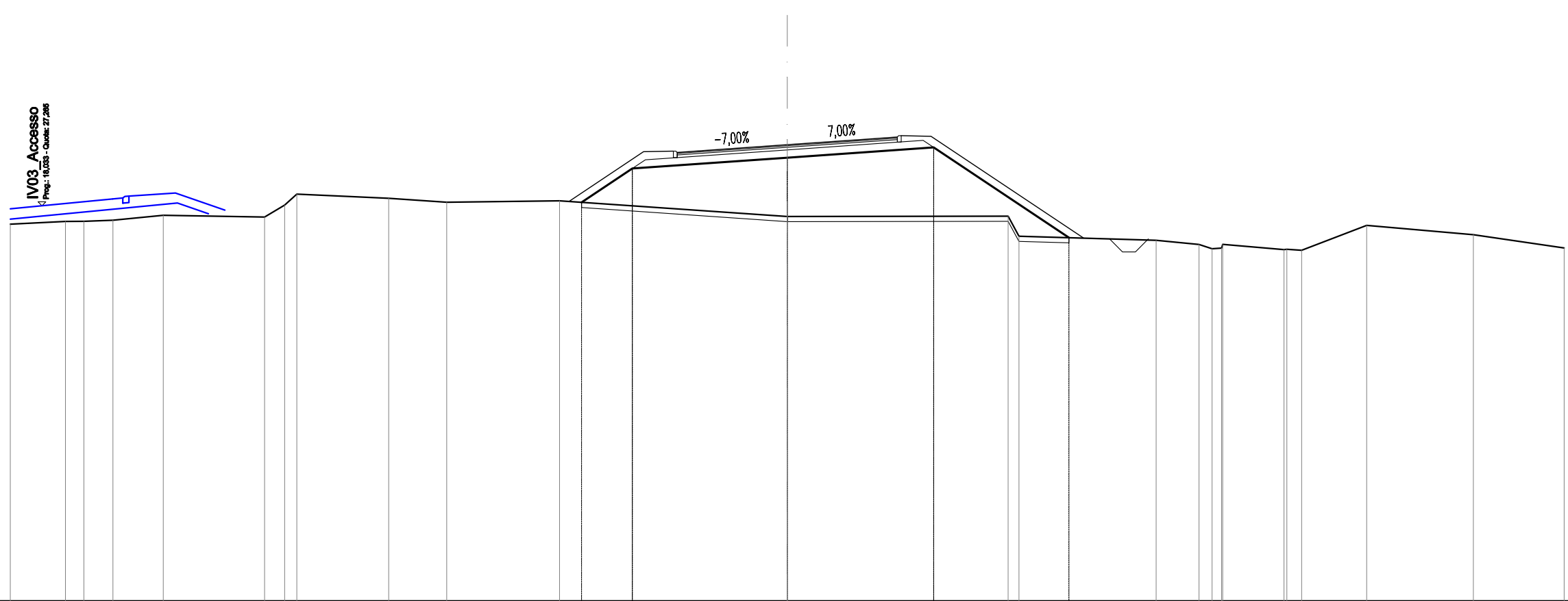
SCALA 1:200

QT.RIF. 10,000

QUOTE TERRENO	24,51	24,51	27,60	24,49	24,49	25,54	25,61	25,62	25,68	25,37	25,96	25,73	24,98	24,69	24,45	24,24	23,70	23,62	23,58	23,62	23,59	23,95	24,15	23,35	23,68	23,85	23,81
DIST.PARZIALI TERRENO		8,29	5,41	0,57	0,62	0,57	1,01						13,19	4,91	6,36	7,83	2,20	1,28			2,05	2,37	0,98	0,94			
QUOTE PROGETTO											25,55	28,21	28,63	29,02	24,42	24,37	23,87	23,87	23,87	24,37							
DIST.PARZIALI PROGETTO											3,99	5,98	5,65	6,91	1,56	0,50	0,50	0,50									
QUOTE FINITO												28,86	28,83	28,90	29,13	29,36	29,43	29,45									
DIST. PARZIALI FINITO												1,30	1,00	3,25	3,25	1,00	1,30										
DIST. PROGRESSIVE FINITO												-5,55	-4,40	-4,25	-3,25	0,00	-3,25	-4,25	-4,40	-5,55							

<b>SCAVI E BONIFICHE</b>	
SCOTICO	18,818 m
FOSSO	0,468 m <sup>2</sup>
<b>RILEVATI</b>	
RILEVATO	36,667 m <sup>2</sup>
TERRENO VEGETALE	12,848 m
<b>SOVRASTRUTTURA STRADALE</b>	
STRATO DI USURA	8,500 m
STRATO DI BINDER	8,500 m
STRATO DI BASE	8,500 m
STRATO DI FONDAZIONE	3,354 m <sup>2</sup>

**IV03**  
**SEZIONE N.: 10**  
 QT. PROGETTO: 29,621  
 DIST.PROG.: 160,149  
 DIST.PREC.: 17,013  
 DIST.SUCC.: 29,503



SCALA 1:200

QT.RIF. 12,000

QUOTE TERRENO	26,55	26,66	26,66	26,70	26,89	26,83	27,29	27,71	27,55	27,40	27,45	26,85	26,86	26,09	25,93	25,77	25,61	25,63	25,78	25,57	25,58	25,54	26,51	26,14	25,64	
DIST.PARZIALI TERRENO	2,13	0,71	1,12	1,94	3,91	0,77	3,55	2,24	4,36	8,79	8,53	5,30	1,65	0,51	2,36	0,57	2,51	4,12	3,51							
QUOTE PROGETTO										27,40	28,70	29,12			26,03	25,98	25,78	25,48	25,98							
DIST.PARZIALI PROGETTO										1,96	5,98	5,65	5,23	1,57	0,50	0,50										
QUOTE FINITO											29,35	29,37	29,32	29,39	29,62	29,85	29,92	29,97	29,95							
DIST. PARZIALI FINITO											1,15	1,00	3,25	3,25	1,00	1,15										
DIST. PROGRESSIVE FINITO											-5,55	-4,40	-4,25	-3,25	0,00	-3,25	-4,25	-4,40	-5,55							









