

COMMITTENTE:



PROGETTAZIONE:



U.O. PROGETTAZIONE INTEGRATA NORD

PROGETTO DEFINITIVO

RADDOPPIO DELLA LINEA GENOVA - VENTIMIGLIA

TRATTA FINALE LIGURE - ANDORA

OPERE PRINCIPALI - PONTI, CAVALCAFERROVIA e VIABILITA'

IV06 - Cavalcaferrovia strada provinciale n.3 dal Km 83+400 al 83+530
Album Sezioni trasversali

SCALA:

1:200

COMMESSA LOTTO FASE ENTE TIPO DOC. OPERA/DISCIPLINA Progr. REV.

IV01 00 D 26 W9 IV0600 001 A

Rev.	Descrizione	Redatto	Data	Verificato	Data	Approvato	Data	Autorizzato Data
A	Emissione esecutiva	F. Eusepi	Gen. 2022	L. Stoppini Montesperelli	Gen. 2022	G. Fadda	Gen. 2022	A. Perego Gen 2022



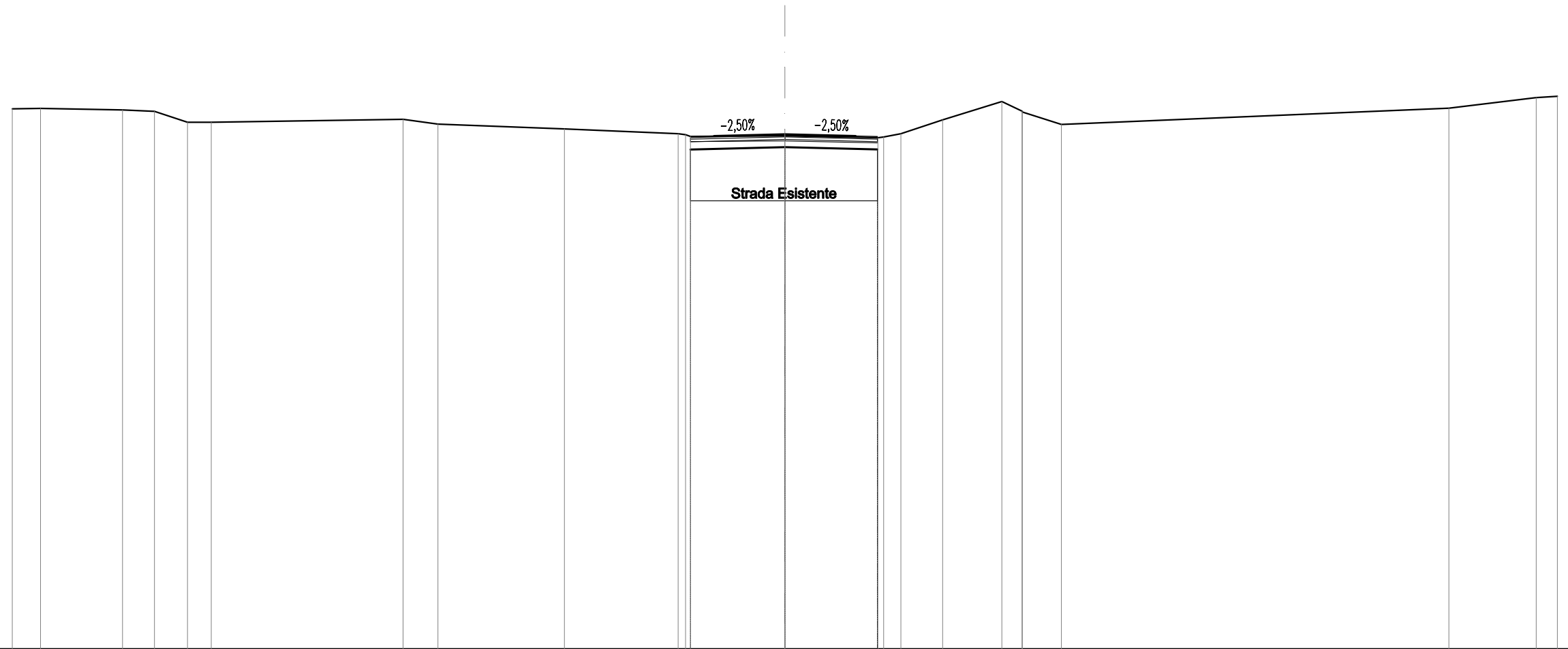
File: IV0100D26W9IV0600001A.DWG

n. Elab.:

“IV06A”

SCAVI E BONIFICHE	
STERRO	3,350 m ²
SOVRASTRUTTURA STRADALE	
STRATO DI USURA	7,261 m
STRATO DI BINDER	7,261 m
STRATO DI BASE	7,261 m
STRATO DI FONDAZIONE	2,178 m ²

IV06A
 SEZIONE N.: 1
 QT. PROGETTO: 26,981
 DIST.PROG.: 0,000
 DIST.SUCC.: 20,000



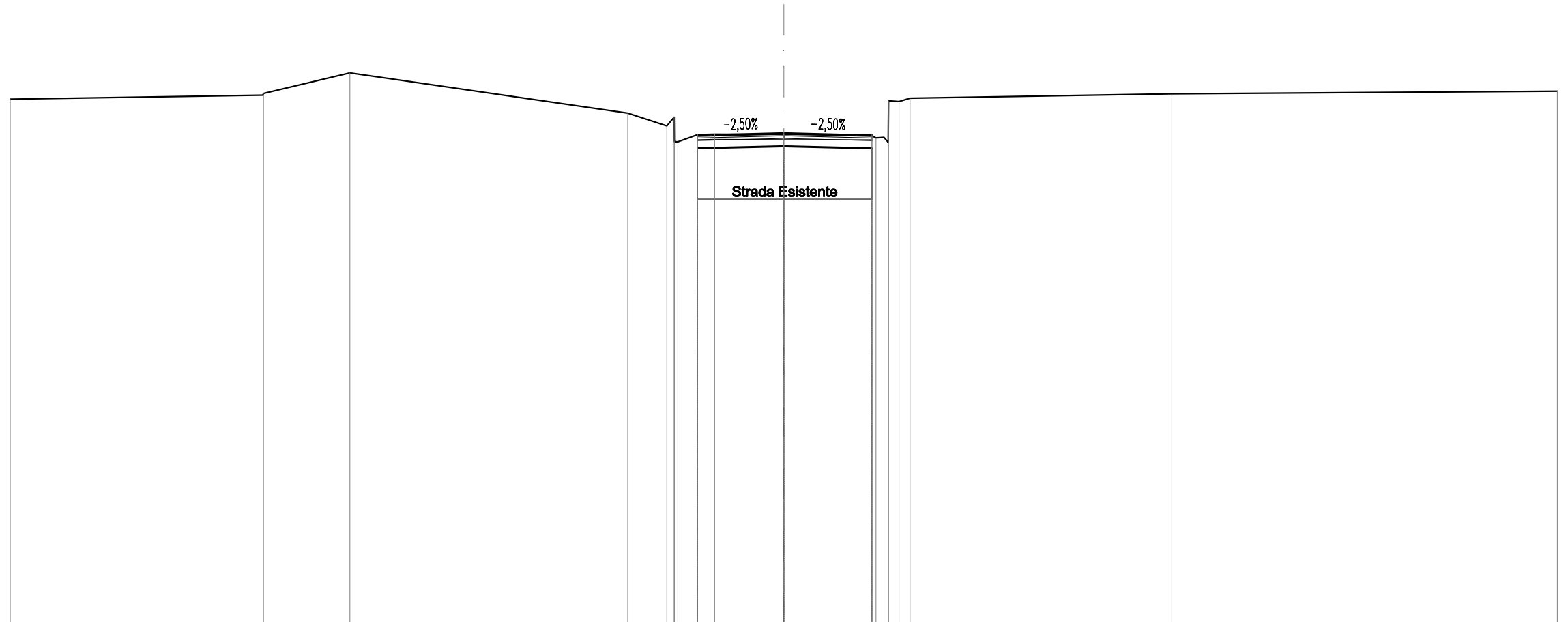
SCALA 1:200

QT.RIF. 7,000

QUOTE TERRENO	27,97	27,98	27,92	27,87	27,45	27,45		27,56	27,38	27,19	27,00	26,97	26,90	26,92	26,85	26,87	27,00	27,54	28,25	27,88	27,84	27,36	27,99	28,40	28,45
DIST.PARZIALI TERRENO	1,08	3,18	1,24	1,28	0,82		7,45	1,35	4,91	4,42	3,67		3,61	0,67	1,62	2,30	0,78	1,52				15,05	3,39	0,82	28,45
QUOTE PROGETTO											26,39			26,48			26,39								
DIST.PARZIALI PROGETTO											3,67			3,59											
QUOTE FINITO											26,89	26,91		26,98			26,91	26,89							
DIST. PARZIALI FINITO											0,82	2,75		2,75		0,84									
DIST. PROGRESSIVE FINITO											-3,67	-2,75		0,00		-2,75	-3,59								

SCAVI E BONIFICHE	
STERRO	3,357 m ²
SOVRASTRUTTURA STRADALE	
STRATO DI USURA	6,763 m
STRATO DI BINDER	6,763 m
STRATO DI BASE	6,763 m
STRATO DI FONDAZIONE	2,029 m ²

IV06A
 SEZIONE N.: 2
 QT. PROGETTO: 27,069
 DIST.PROG.: 20,000
 DIST.PREC.: 20,000
 DIST.SUCC.: 20,000



SCALA 1:200

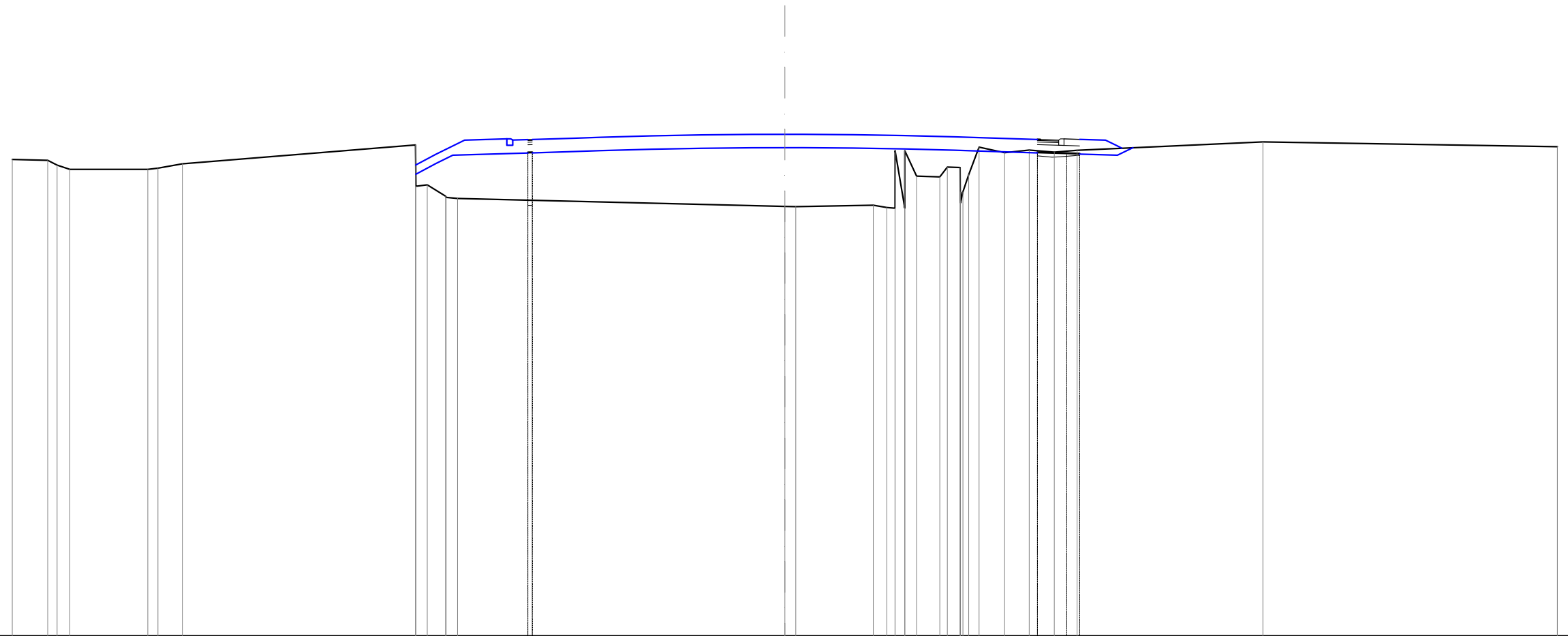
QT.RIF. 8,000

QUOTE TERRENO	28,39	28,55 28,61	29,41		27,85	27,35 27,69 26,74	26,73 27,02 27,03	27,02	27,02	26,97 26,89 26,91 26,72 28,33 28,30 28,43	28,60	28,70
DIST.PARZIALI TERRENO		9,81	3,35	10,78	1,51	0,76 0,66	2,68	3,42		10,15	14,95	
QUOTE PROGETTO						26,48		26,57		26,48		
DIST.PARZIALI PROGETTO							3,35	3,42				
QUOTE FINITO						26,98 27,00		27,07		27,00 26,98		
DIST. PARZIALI FINITO						0,60	2,75	2,75		0,67		
DIST. PROGRESSIVE FINITO						-3,35 -2,75		0,00		-2,75 -3,42		

“IV06B”

SCAVI E BONIFICHE	
STERRO	0,110 m ²
SCOTICO	0,168 m
RILEVATI	
RILEVATO	0,560 m ²
TERRENO VEGETALE	0,606 m
SOVRASTRUTTURA STRADALE	
STRATO DI USURA	0,992 m
STRATO DI BINDER	0,992 m
STRATO DI BASE	0,992 m
STRATO DI FONDAZIONE	0,541 m ²

IV06B
 SEZIONE N.: 1
 QT. PROGETTO: 30,500
 DIST.PROG.: 0,000
 DIST.SUCC.: 3,510



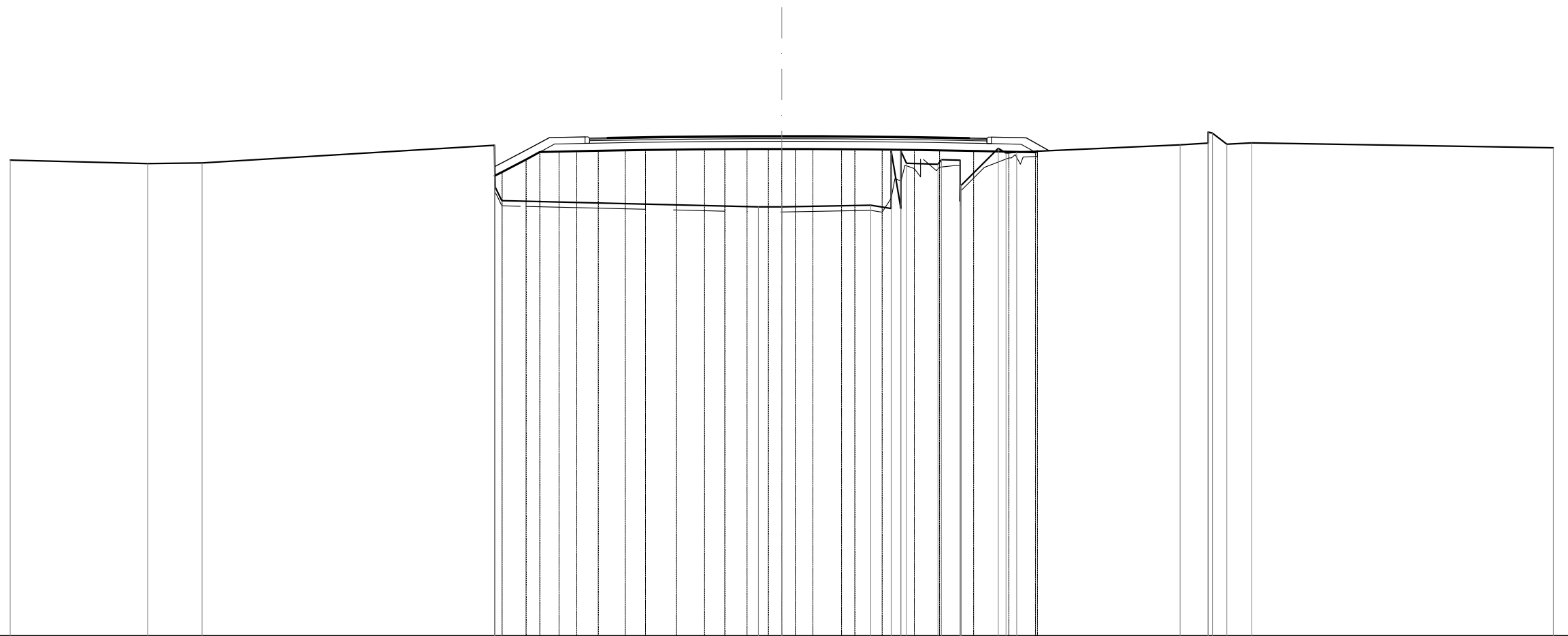
SCALA 1:200

QT.RIF. 11,000

QUOTE TERRENO	29,52	29,49	29,30	29,13	29,14	29,18	29,35	30,09	29,48	29,53	28,09	28,05	28,00	27,70	27,69	27,74	27,65	27,63	29,86	27,63	29,86	28,87	28,84	29,22	29,21	27,69	29,26	27,63	28,26	28,93	30,00	29,78	29,89	29,80	29,88	30,20	30,02
DIST.PARZIALI TERRENO	1,37	0,49	3,03	0,95	9,05	0,71	12,71	3,01	0,52	0,90	0,50	0,98	0,96	0,97	0,88	7,21	11,44																				
QUOTE PROGETTO							29,79	29,80																			29,80		29,76	29,75							
DIST.PARZIALI PROGETTO							19,62																				1,14	0,50									
QUOTE FINITO							30,29	30,30																			30,30	30,29	30,27	30,32	30,30						
DIST. PARZIALI FINITO							19,62																				0,71	0,61									
DIST. PROGRESSIVE FINITO							9,88	9,81																			9,81	9,82	10,63	10,84	11,44						

SCAVI E BONIFICHE	
STERRO	0,034 m ²
SCOTICO	12,365 m
RILEVATI	
RILEVATO	37,852 m ²
TERRENO VEGETALE	6,171 m
SOVRASTRUTTURA STRADALE	
STRATO DI USURA	15,448 m
STRATO DI BINDER	15,448 m
STRATO DI BASE	15,448 m
STRATO DI FONDAZIONE	5,611 m ²

IV06B
SEZIONE N.: 2
QT. PROGETTO: 30,430
DIST.PROG.: 3,510
DIST.PREC.: 3,510
DIST.SUCC.: 15,810



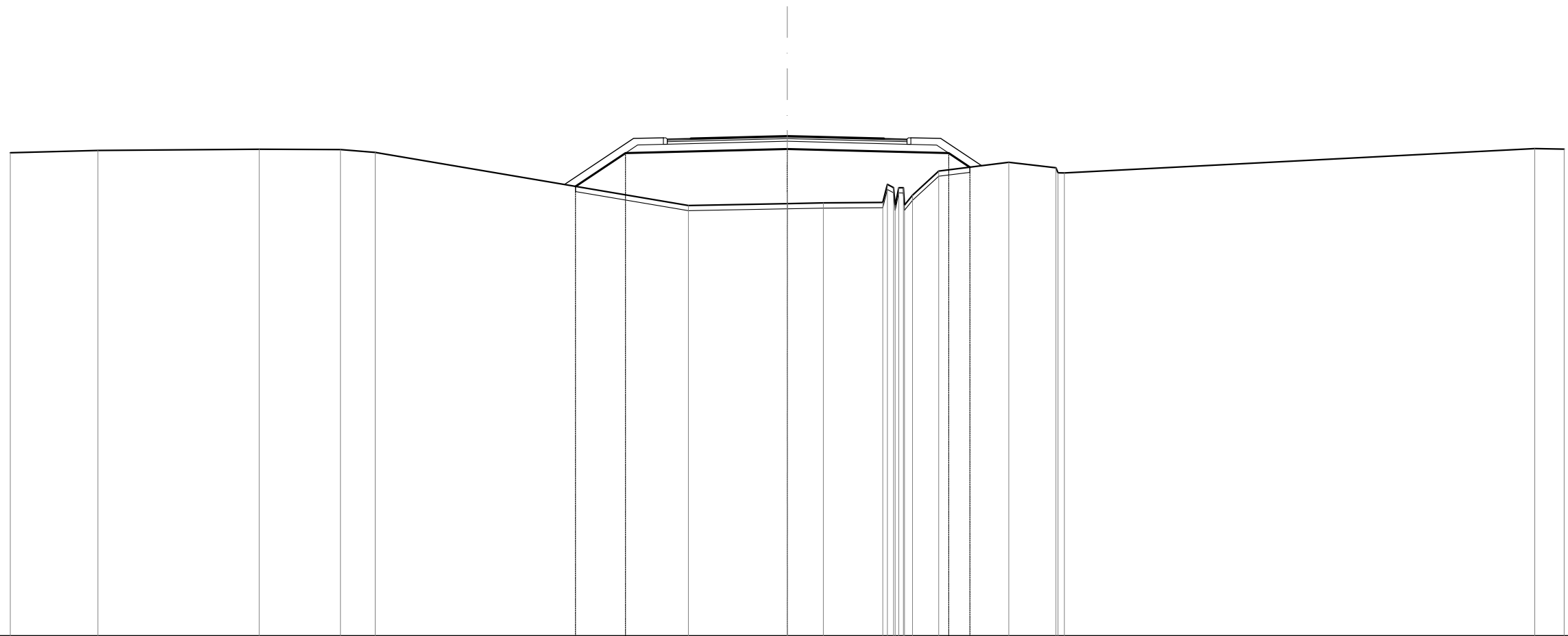
SCALA 1:200

QT.RIF. 11,000

QUOTE TERRENO	29,49	29,36	29,39	30,07	28,88	29,03	29,52	29,81	29,82	29,84	29,85	29,87	29,88	29,90	29,91	29,92	29,93	29,93	29,93	29,93	29,93	29,93	29,93	27,68	27,68	27,74	27,61	29,84	27,61	29,84	29,37	29,33	29,51	29,49	27,89	28,52	28,52	28,52	29,95	29,77	29,80	30,09	30,15	30,58	30,54	30,11	30,16	29,97
DIST.PARZIALI TERRENO	5,34	2,12	11,37	9,98	0,91	3,46	0,79	1,22	0,72	1,44	6,35	1,08	0,68	0,97	11,72																																	
QUOTE PROGETTO	28,88	29,03	29,52	29,81	29,82	29,84	29,85	29,87	29,88	29,90	29,91	29,92	29,93	29,93	29,93	29,93	29,93	29,93	29,93	29,93	29,93	29,93	29,93	27,68	27,68	27,74	27,61	29,84	27,61	29,84	29,37	29,33	29,51	29,49	27,89	28,52	28,52	28,52	29,95	29,77	29,80	30,09	30,15	30,58	30,54	30,11	30,16	
DIST.PARZIALI PROGETTO	0,93	0,54	0,75	0,69	0,83	1,05	0,79	1,20	1,10	0,79	0,87	0,82	0,53	0,53	0,53	0,53	0,68	1,11	0,51	1,07	1,25	0,98	1,32	1,37	1,03	29,80	29,84																					
QUOTE FINITO	29,24	29,39	29,88	30,26	30,37	30,38	30,40	30,35	30,37	30,38	30,40	30,40	30,40	30,40	30,41	30,42	30,43	30,43	30,43	30,43	30,43	30,43	30,43	30,43	30,42	30,41	30,40	30,39	30,37	30,35	30,34	30,39	30,36	30,36	30,36	30,15	29,86											
DIST. PARZIALI FINITO	0,83	0,71	1,01	0,69	0,69	0,79	1,20	1,10	0,79	0,87	0,82	0,53	0,53	0,53	0,68	1,11	0,51	1,07	1,25	0,98	1,15	0,89	1,23	0,53	29,80	29,84																						
DIST. PROGRESSIVE FINITO	-11,17	-10,87	-9,95	-9,23	-9,04	-8,66	-7,65	-7,47	-6,78	-6,09	-5,30	-4,10	-3,00	-2,22	-1,35	-0,53	0,00	0,53	1,21	2,32	2,84	3,90	5,16	6,14	7,29	7,98	8,15	9,38	9,50	9,87	10,40																	

SCAVI E BONIFICHE	
SCOTICO	10,870 m
RILEVATI	
RILEVATO	28,171 m ²
TERRENO VEGETALE	7,413 m
SOVRASTRUTTURA STRADALE	
STRATO DI USURA	9,258 m
STRATO DI BINDER	9,258 m
STRATO DI BASE	9,258 m
STRATO DI FONDAZIONE	3,604 m ²

IV06B
 SEZIONE N.: 3
 QT. PROGETTO: 30,305
 DIST.PROG.: 19,320
 DIST.PREC.: 15,810
 DIST.SUCC.: 6,798



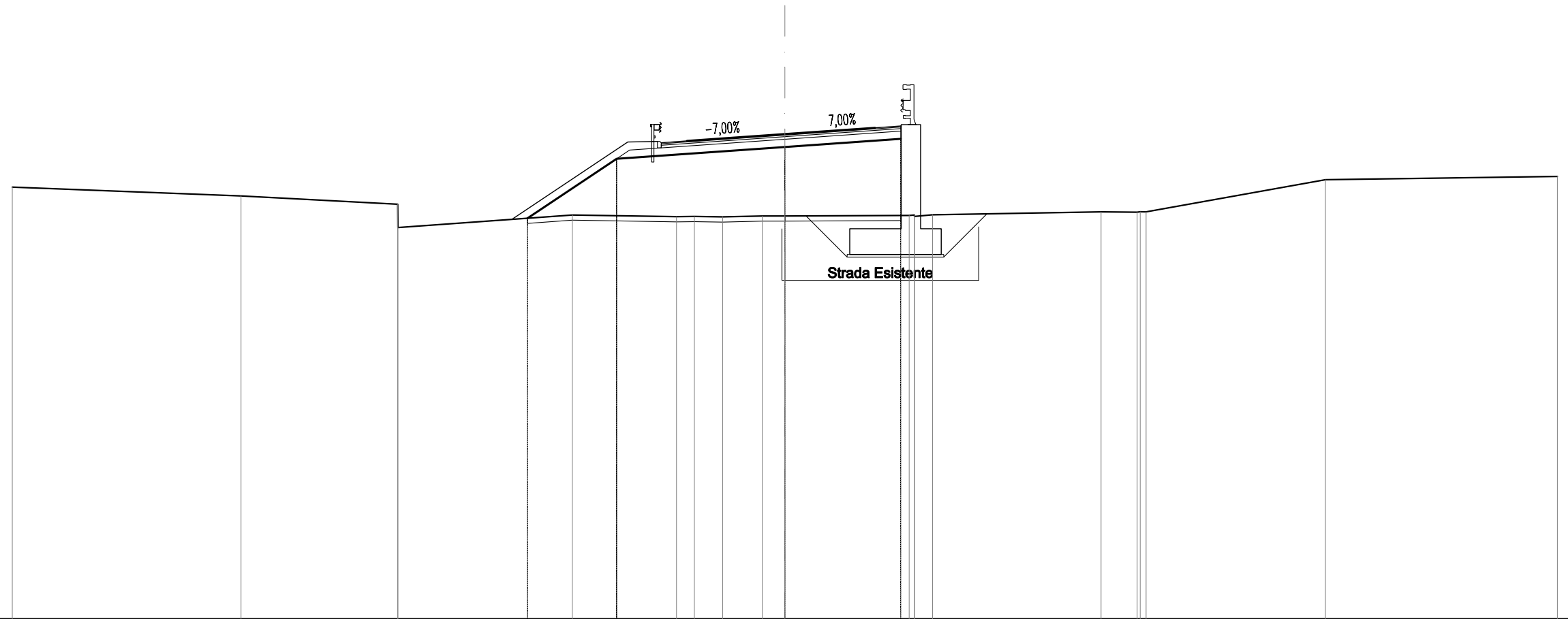
SCALA 1:200

QT.RIF. 11,000

QUOTE TERRENO	29,66	29,75	29,79	29,78	29,67		27,62	27,70	27,72	27,74	28,44	28,31	27,64	28,31	27,64	28,02	28,95	29,29	29,08	28,88	28,88	29,82	29,80	
DIST.PARZIALI TERRENO	3,38	6,23	3,14	1,34		12,09	3,82	1,39	2,29			1,01		2,70	1,82				18,17			1,14	29,80	
QUOTE PROGETTO							28,36	29,65		29,80				29,65	29,10									
DIST.PARZIALI PROGETTO							1,93	6,25		6,23				0,82										
QUOTE FINITO							28,43	30,21	30,24	30,19	30,24	30,21	30,30	30,21	30,19	30,24	30,21	29,16						
DIST. PARZIALI FINITO							2,67	1,15	0,91	3,73	3,73	0,89	1,15	1,58										
DIST. PROGRESSIVE FINITO							-8,61	-5,94	-4,79	-4,64	-3,73	0,00		-3,73	-4,62	-4,77	-5,92	-7,51						

SCAVI E BONIFICHE	
SCOTICO	14,497 m
RILEVATI	
RILEVATO	35,443 m ²
TERRENO VEGETALE	6,563 m
SOVRASTRUTTURA STRADALE	
STRATO DI USURA	9,300 m
STRATO DI BINDER	9,300 m
STRATO DI BASE	9,300 m
STRATO DI FONDAZIONE	3,234 m ²

IV06B
 SEZIONE N.: 5
 QT. PROGETTO: 30,844
 DIST.PROG.: 40,153
 DIST.PREC.: 14,036
 DIST.SUCC.: 16,098



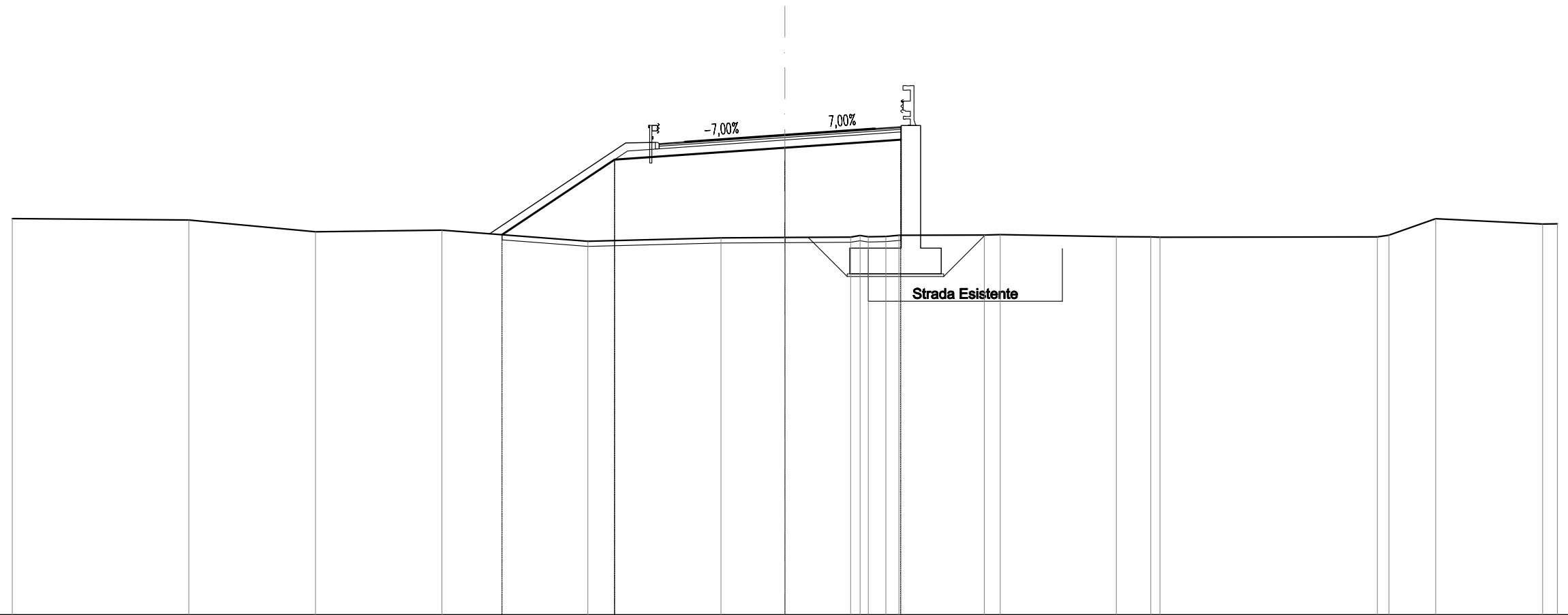
SCALA 1:200

QT.RIF. 12,000

QUOTE TERRENO	28,78	28,44	28,12 27,21	27,70	27,64 27,64	27,63	27,66 27,66	27,69 27,70 27,69 27,71	27,82	27,81 27,83 27,82	29,07	29,20	
DIST.PARZIALI TERRENO	8,88	6,08	6,77	4,04	0,88 1,08	1,54	0,88	4,83	0,70	6,55	1,40	6,96	9,01
QUOTE PROGETTO			27,58	29,89			30,34	30,86					
DIST.PARZIALI PROGETTO			3,47	6,53			4,50						
QUOTE FINITO				30,54	30,51 30,56		30,84	31,09 31,16					
DIST. PARZIALI FINITO				1,30	1,00	3,80	3,50	1,00					
DIST. PROGRESSIVE FINITO				-6,10	-4,95 -4,80 -3,80		0,00	-3,50 -4,50					

SCAVI E BONIFICHE	
SCOTICO	15,484 m
RILEVATI	
RILEVATO	48,235 m ²
TERRENO VEGETALE	7,509 m
SOVRASTRUTTURA STRADALE	
STRATO DI USURA	9,380 m
STRATO DI BINDER	9,380 m
STRATO DI BASE	9,380 m
STRATO DI FONDAZIONE	3,258 m ²

IV06B
 SEZIONE N.: 6
 QT. PROGETTO: 31,656
 DIST.PROG.: 56,251
 DIST.PREC.: 16,098
 DIST.SUCC.: 16,098



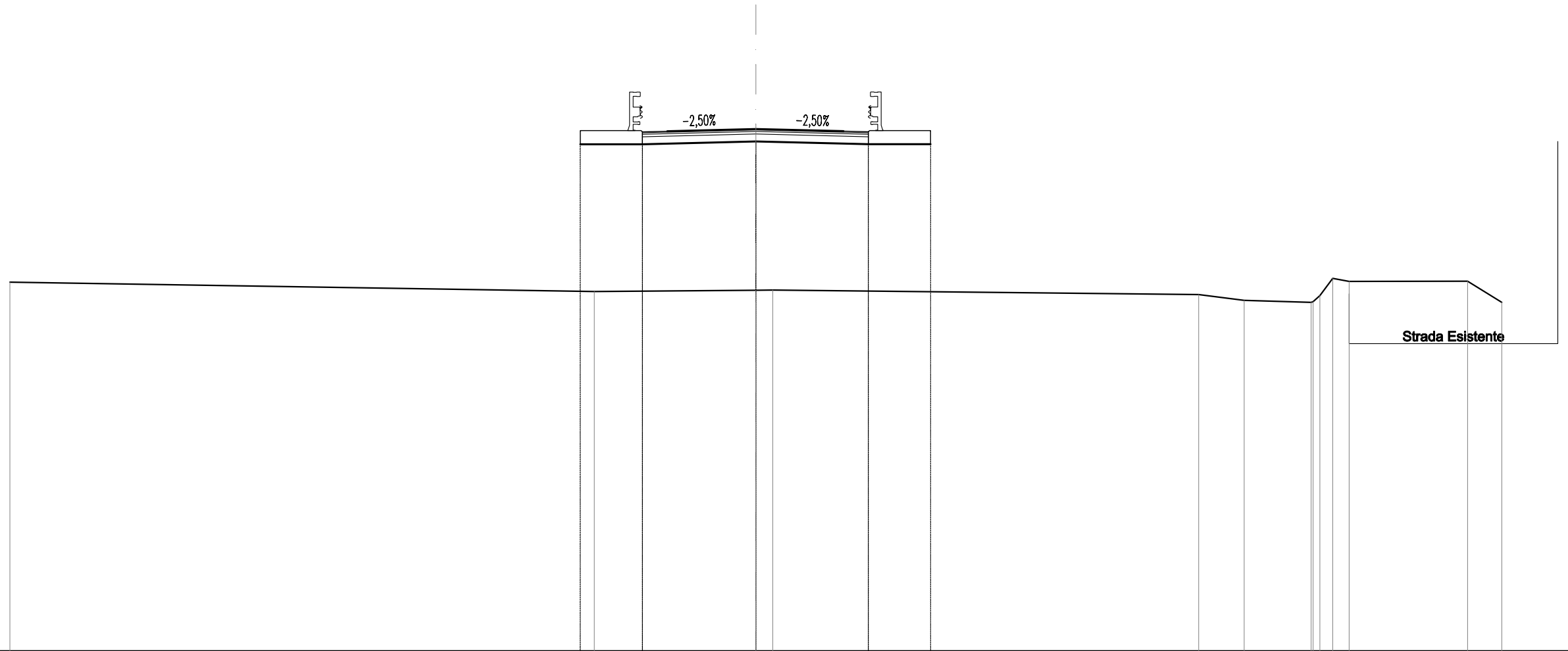
SCALA 1:200

QT.RIF. 13,000

QUOTE TERRENO	28,40	28,35	27,89	27,95	27,52	27,66	27,67	27,68	27,75	27,70	27,77	27,78	27,70	27,69	27,68	28,40	28,19	28,20
DIST.PARZIALI TERRENO		6,85	4,92	4,91	5,67	5,17	2,48	2,55	0,88	0,51	3,32	0,82	4,51	1,34	8,44	1,81	4,15	0,57
QUOTE PROGETTO					27,78	30,69		31,16		31,47								
DIST.PARZIALI PROGETTO					4,37	6,61		4,50										
QUOTE FINITO						31,34	31,31	31,38	31,66	31,90	31,97							
DIST. PARZIALI FINITO						1,30	1,00	3,88	3,50	1,00								
DIST. PROGRESSIVE FINITO						-6,18	-5,03	-4,88	-3,88	0,00	-3,50	-4,50						

RILEVATI	
RILEVATO	83,619 m ²
SOVRASTRUTTURA STRADALE	
STRATO DI USURA	9,087 m
STRATO DI BINDER	9,087 m
STRATO DI BASE	9,087 m
STRATO DI FONDAZIONE	2,726 m ²

IV06B
SEZIONE N.: 9
 QT. PROGETTO: 34,007
 DIST.PROG.: 102,349
 DIST.PREC.: 22,494
 DIST.SUCC.: 3,548



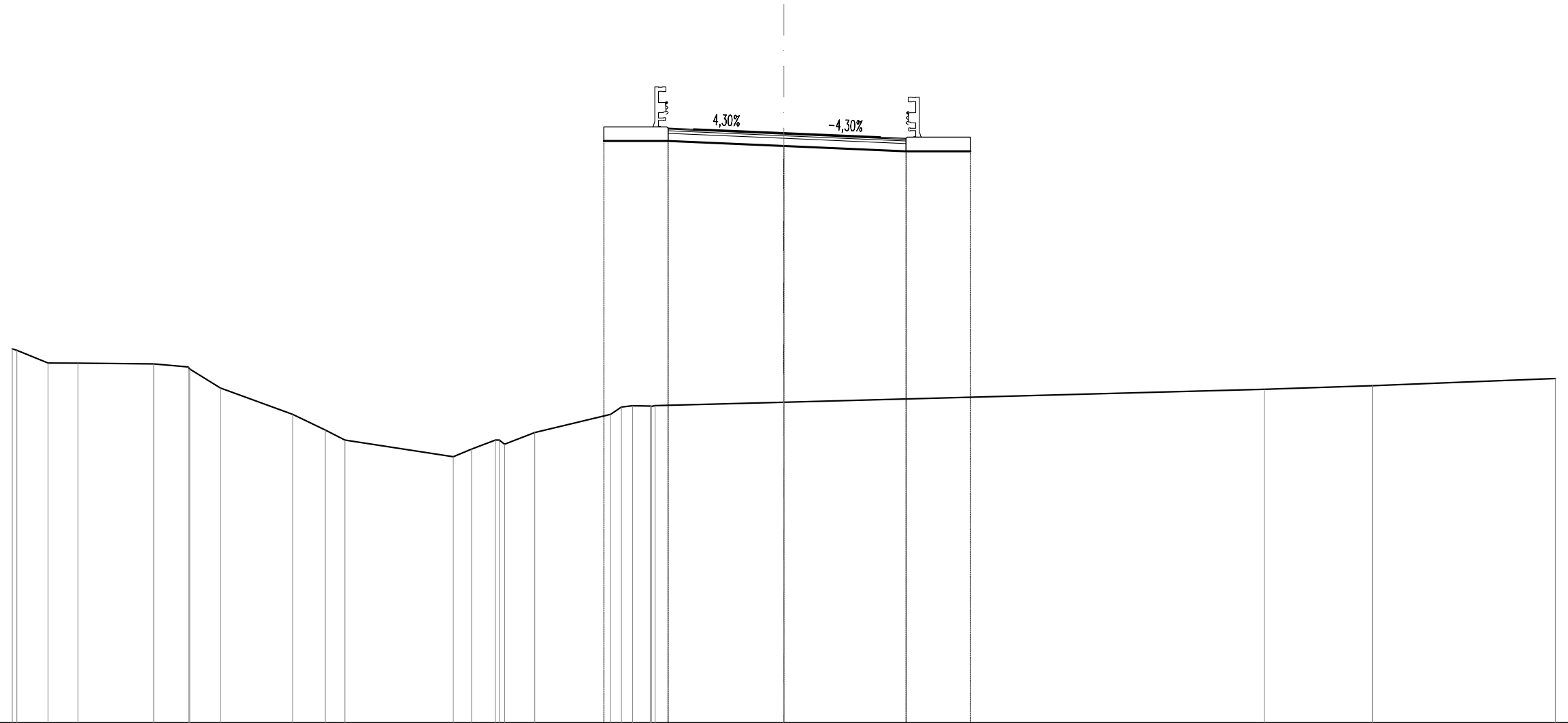
SCALA 1:200

QT.RIF. 13,000

QUOTE TERRENO	27,85	27,47	27,52	27,53	27,34	27,11	27,03	27,06	27,30	26,00	27,87	27,88	27,03
DIST.PARZIALI TERRENO	23,50	6,50	0,68	17,13	1,83	2,69	0,51	0,68	4,76	1,38			
QUOTE PROGETTO		33,39	33,39	33,51	33,39	33,39							
DIST.PARZIALI PROGETTO		2,50	4,56	4,52	2,50								
QUOTE FINITO		33,89	33,92	34,01	33,92	33,89							
DIST. PARZIALI FINITO		1,00	3,56	3,52	1,00								
DIST. PROGRESSIVE FINITO		-4,56	-3,56	0,00	-3,52	-4,52							

RILEVATI	
RILEVATO	141,923 m ²
SOVRASTRUTTURA STRADALE	
STRATO DI USURA	9,252 m
STRATO DI BINDER	9,252 m
STRATO DI BASE	9,252 m
STRATO DI FONDAZIONE	2,776 m ²

IV06B
 SEZIONE N.: 12
 QT. PROGETTO: 35,927
 DIST.PROG.: 140,000
 DIST.PREC.: 20,000
 DIST.SUCC.: 13,525



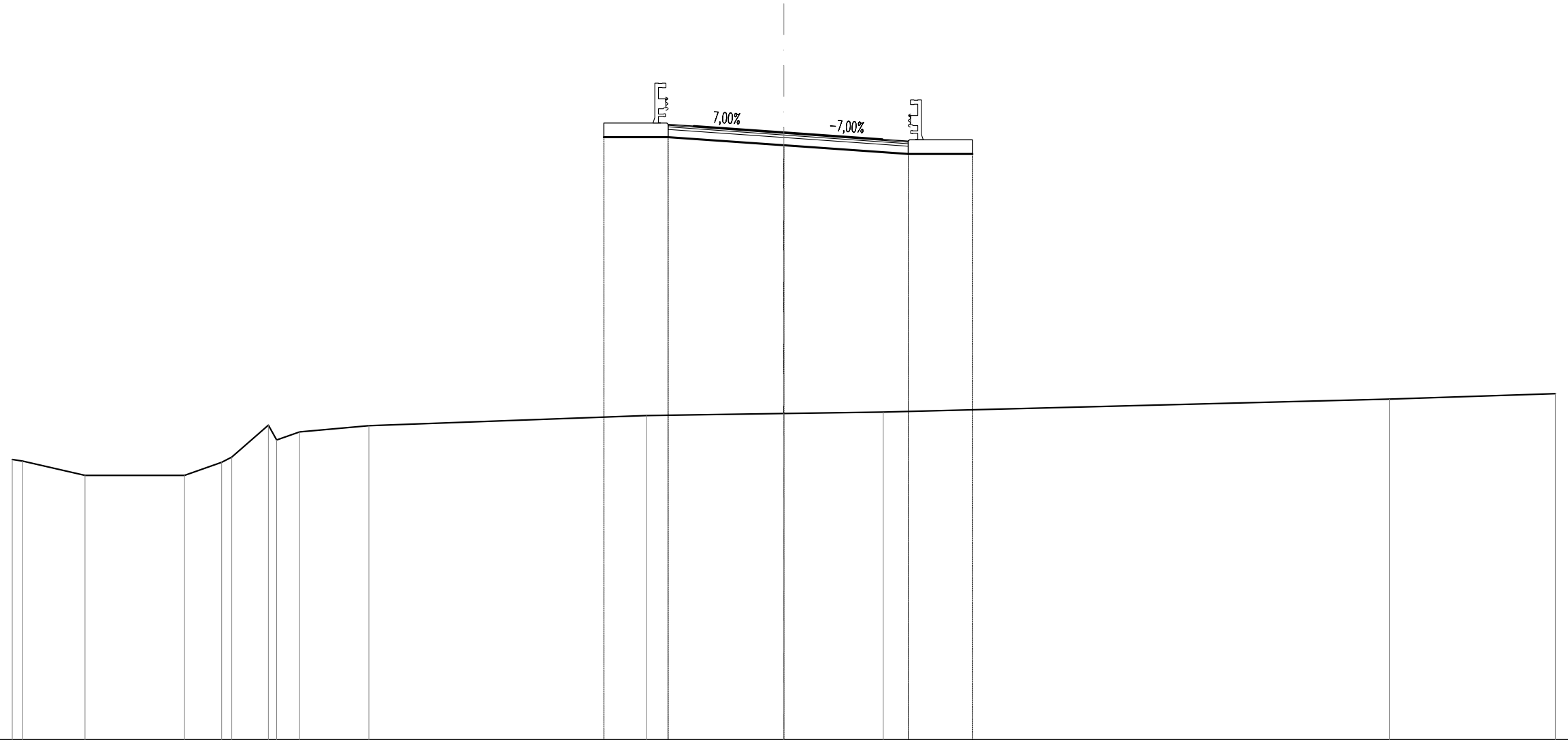
SCALA 1:200

QT.RIF. 13,000

QUOTE TERRENO	27,54	27,49	26,99	26,99	26,96	26,84	26,76	26,02	25,00	24,39	24,00	23,35	23,35	23,65	24,00	24,00	23,84	24,29	25,00	25,28	25,33	25,32	25,31	25,34	25,47	25,97	26,11	26,39	
DIST.PARZIALI TERRENO	1,22	1,16	2,95	1,34	1,19	2,81	1,27	0,76	4,21	0,71	0,93	1,17	2,95	0,68	5,01	18,68	4,20	7,11											
QUOTE PROGETTO																35,62	35,62			35,43					35,22	35,22			
DIST.PARZIALI PROGETTO																2,50	4,50	4,75	2,50										
QUOTE FINITO																	36,12	36,08		35,93				35,77	35,72				
DIST. PARZIALI FINITO																	1,00	3,50	3,75	1,00									
DIST. PROGRESSIVE FINITO																	-4,50	-3,50	0,00	-3,75	-4,75								

RILEVATI	
RILEVATO	149,193 m ²
SOVRASTRUTTURA STRADALE	
STRATO DI USURA	9,334 m
STRATO DI BINDER	9,334 m
STRATO DI BASE	9,334 m
STRATO DI FONDAZIONE	2,800 m ²

IV06B
 SEZIONE N.: 13
 QT. PROGETTO: 36,617
 DIST.PROG.: 153,525
 DIST.PREC.: 13,525
 DIST.SUCC.: 26,475



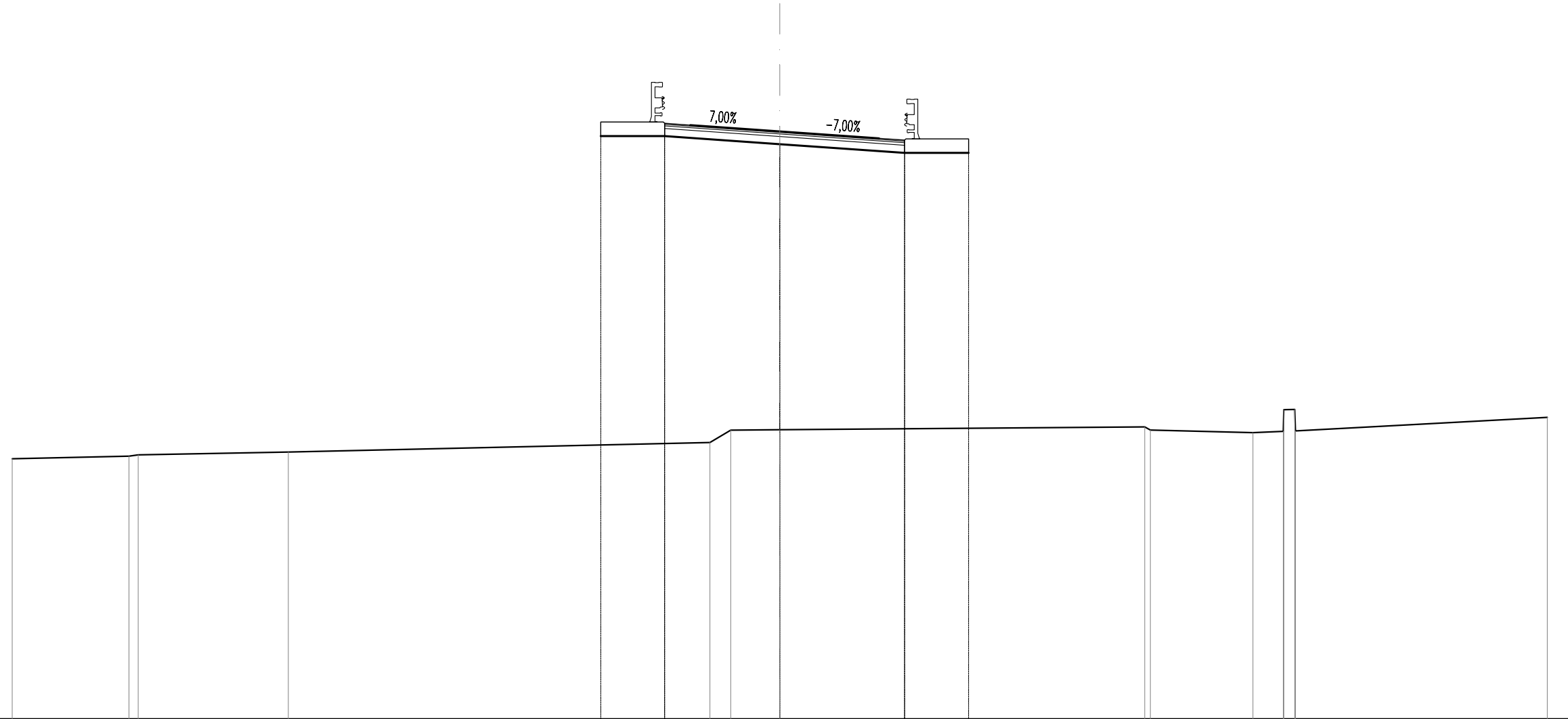
SCALA 1:200

QT.RIF. 13,000

QUOTE TERRENO	23,91	23,84	23,29	23,29	23,80	24,00	25,24	24,67	24,98	25,22	25,61	25,69	25,75	26,25	26,46
DIST.PARZIALI TERRENO		2,42	3,87	1,45	1,42	0,89	2,69		10,78		5,35	3,86		19,68	6,45
QUOTE PROGETTO											36,43	36,43	36,12	35,78	35,78
DIST.PARZIALI PROGETTO											2,50	4,50	4,83	2,50	
QUOTE FINITO											36,93	36,96	36,62	36,35	36,28
DIST. PARZIALI FINITO											1,00	3,50	3,83	1,00	
DIST. PROGRESSIVE FINITO											-4,50	-3,50	0,00	-3,83	-4,83

RILEVATI	
RILEVATO	162,607 m ²
SOVRASTRUTTURA STRADALE	
STRATO DI USURA	9,380 m
STRATO DI BINDER	9,380 m
STRATO DI BASE	9,380 m
STRATO DI FONDAZIONE	2,814 m ²

IV06B
SEZIONE N.: 14
 QT. PROGETTO: 37,967
 DIST.PROG.: 180,000
 DIST.PREC.: 26,475
 DIST.SUCC.: 11,747



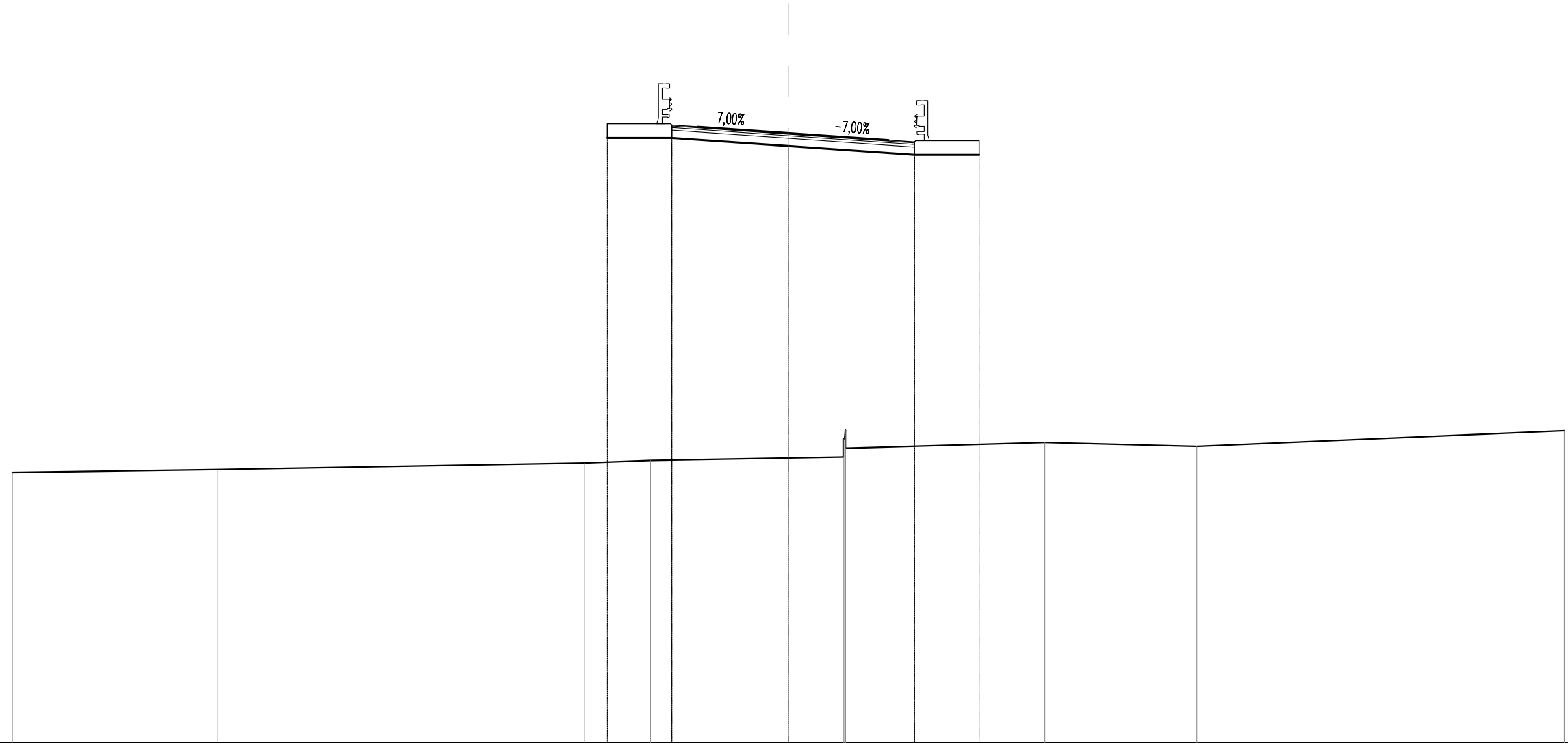
SCALA 1:200

QT.RIF. 15,000

QUOTE TERRENO	25,17	25,28 25,33	25,44		25,81 26,29	26,31		26,42 26,30	26,20	26,25 27,08 27,10 26,26	26,79
DIST.PARZIALI TERRENO	4,56	5,87	16,48	0,81	1,92	14,27	4,01	1,19	9,85		
QUOTE PROGETTO				37,78	37,78	37,47	37,13	37,13			
DIST.PARZIALI PROGETTO				2,50	4,50	4,88	2,50				
QUOTE FINITO				38,28	38,21	37,97	37,70	37,63			
DIST. PARZIALI FINITO				1,00	3,50	3,88	1,00				
DIST. PROGRESSIVE FINITO				-4,50	-3,50	0,00	-3,88	-4,88			

RILEVATI	
RILEVATO	171,131 m ²
SOVRASTRUTTURA STRADALE	
STRATO DI USURA	9,380 m
STRATO DI BINDER	9,380 m
STRATO DI BASE	9,380 m
STRATO DI FONDAZIONE	2,814 m ²

IV06B
SEZIONE N.: 15
 QT. PROGETTO: 38,566
 DIST.PROG.: 191,747
 DIST.PREC.: 11,747
 DIST.SUCC.: 38,221



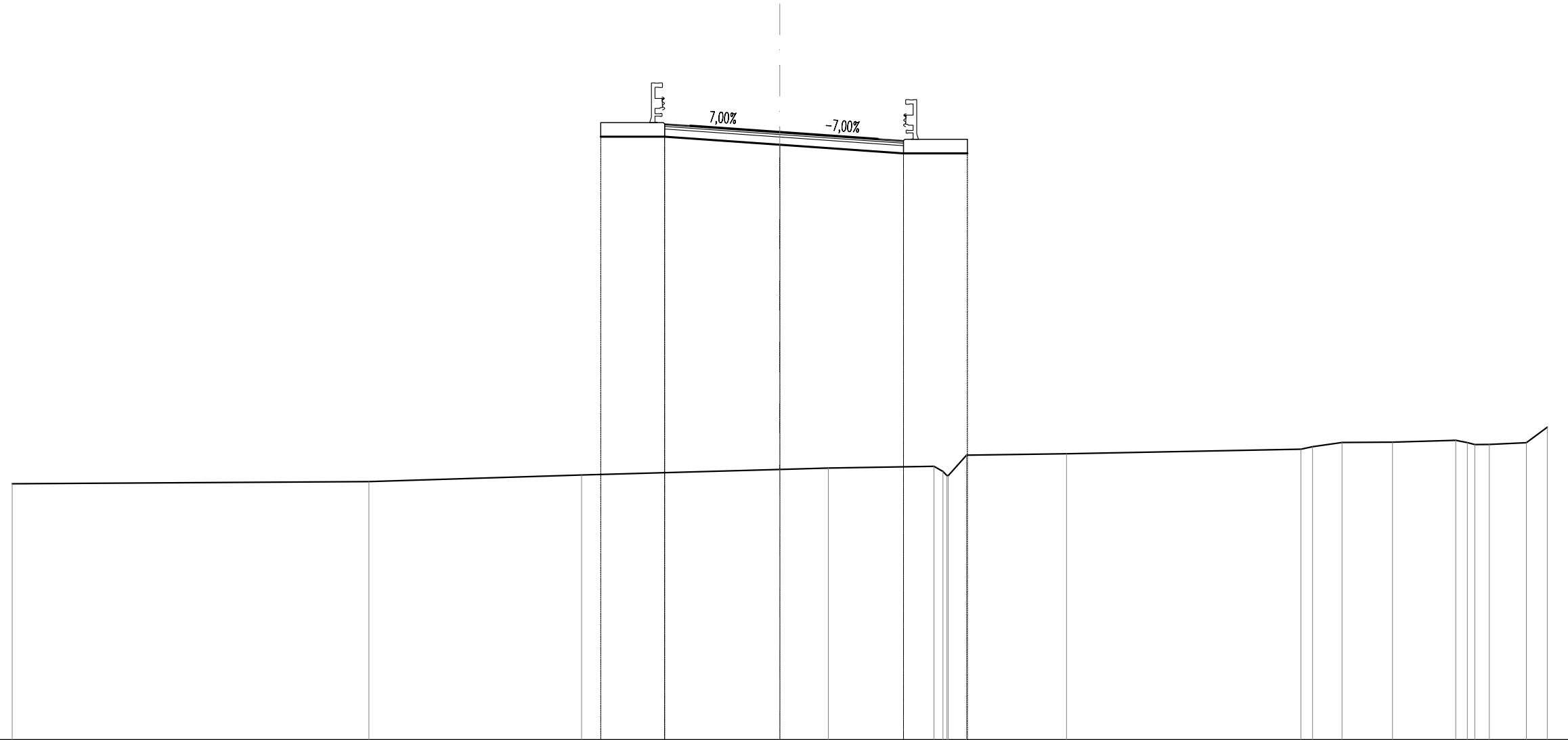
SCALA 1:200

QT.RIF. 15,000

QUOTE TERRENO	25,45	25,57	25,82	25,92	26,02	26,05 26,75 26,76 27,10 26,39	26,61	26,46	27,07
DIST.PARZIALI TERRENO	7,94	14,18	2,55	5,33	2,12	7,72	5,87	14,20	
QUOTE PROGETTO			38,38	38,38	38,07	37,72	37,72		
DIST.PARZIALI PROGETTO			2,50	4,50	4,88	2,50			
QUOTE FINITO				38,88 38,81	38,57	38,29 38,22			
DIST. PARZIALI FINITO				1,00 3,50	3,88	1,00			
DIST. PROGRESSIVE FINITO				-4,50 -3,50	0,00	-3,88 -4,88			

RILEVATI	
RILEVATO	181,882 m ²
SOVRASTRUTTURA STRADALE	
STRATO DI USURA	9,336 m
STRATO DI BINDER	9,336 m
STRATO DI BASE	9,336 m
STRATO DI FONDAZIONE	2,801 m ²

IV06B
 SEZIONE N.: 16
 QT. PROGETTO: 39,766
 DIST.PROG.: 229,968
 DIST.PREC.: 38,221
 DIST.SUCC.: 30,032



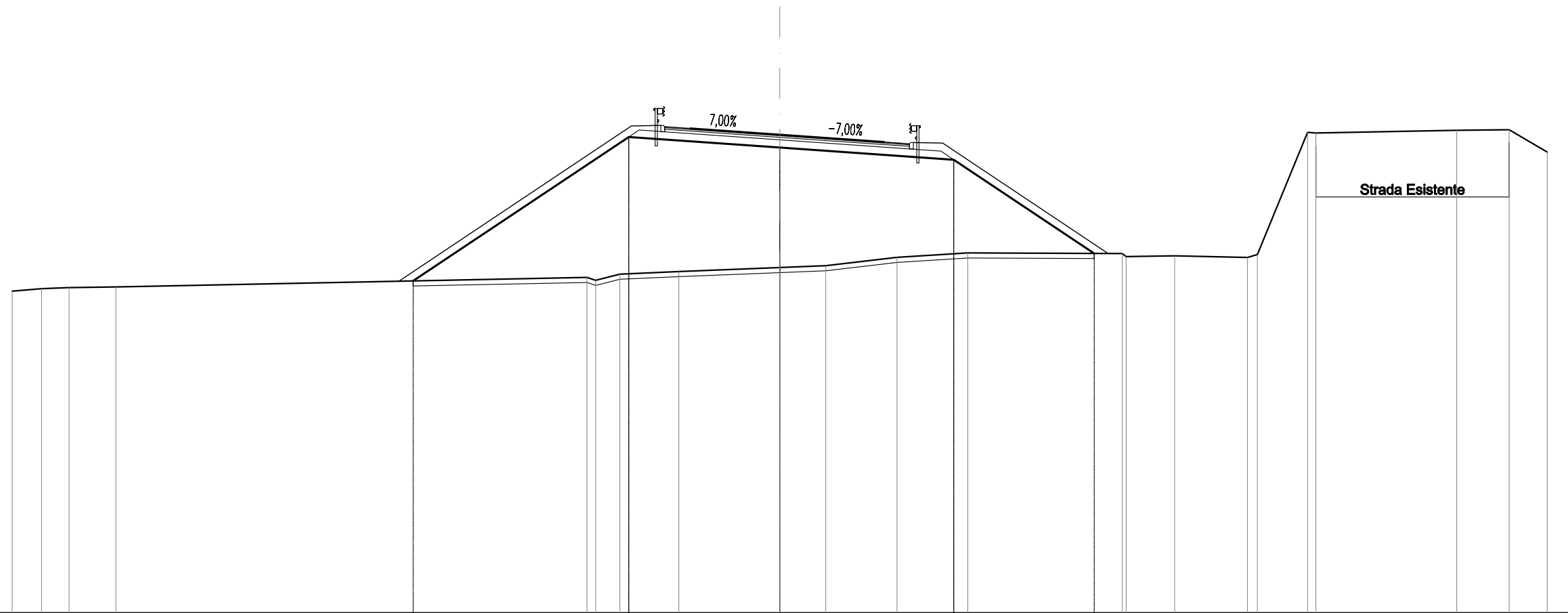
SCALA 1:200

QT.RIF. 16,000

QUOTE TERRENO	26,02	26,10	26,36	26,58	26,63	26,70 26,50 26,34 26,34 27,14	27,19	27,37 27,47	27,63	27,64	27,72 27,63 27,55 27,55	27,62	28,23	
DIST.PARZIALI TERRENO	13,94	8,31	7,75	1,90	4,13	0,71	3,91	9,16	1,15	1,97	2,47	0,57	1,45	0,82
QUOTE PROGETTO			39,58	39,58	39,27	38,93	38,93							
DIST.PARZIALI PROGETTO			2,50	4,50	4,84	2,50								
QUOTE FINITO			40,08	40,01	39,77	39,50	39,43							
DIST. PARZIALI FINITO			1,00	3,50	3,84	1,00								
DIST. PROGRESSIVE FINITO			-4,50	-3,50	0,00	-3,84	-4,84							

SCAVI E BONIFICHE	
SCOTICO	26,816 m
RILEVATI	
RILEVATO	96,345 m ²
TERRENO VEGETALE	20,989 m
SOVRASTRUTTURA STRADALE	
STRATO DI USURA	9,570 m
STRATO DI BINDER	9,570 m
STRATO DI BASE	9,570 m
STRATO DI FONDAZIONE	3,675 m ²

IV06B
 SEZIONE N.: 22
 QT. PROGETTO: 33,685
 DIST.PROG.: 369,367
 DIST.PREC.: 14,263
 DIST.SUCC.: 3,027



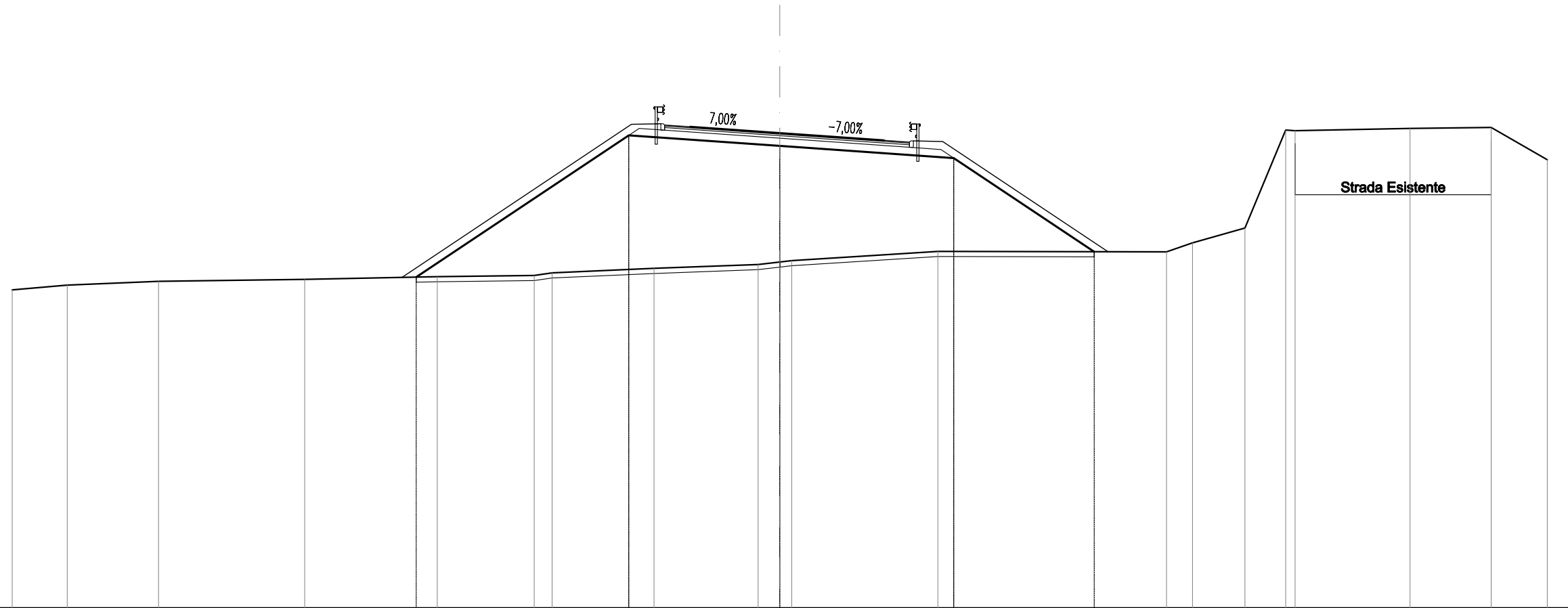
SCALA 1:200

QT.RIF. 15,000

QUOTE TERRENO	27,58	27,67	27,72	27,74		28,11	28,00	28,24	28,34	28,50	28,57	28,90	29,07	29,05	28,93	28,96	28,89	29,01	33,78	33,75	33,86	33,88	33,01	
DIST.PARZIALI TERRENO	1,15	1,07	1,83		18,41	0,95	2,30		3,94	1,80	2,79	2,76		6,04	1,90	2,84	1,96		5,51	2,05	1,49			
QUOTE PROGETTO					27,98			33,60		33,19			32,71		29,05									
DIST.PARZIALI PROGETTO						8,43			5,90		6,80		5,49											
QUOTE FINITO							34,03	34,00	33,93	33,69		33,40	33,33	33,36										
DIST. PARZIALI FINITO							1,30	1,00	3,50	4,07		1,00	1,30											
DIST. PROGRESSIVE FINITO							-5,80	-4,65	-4,50	-3,50	0,00		-4,07	5,07	5,22	6,37								

SCAVI E BONIFICHE	
SCOTICO	26,494 m
RILEVATI	
RILEVATO	94,018 m ²
TERRENO VEGETALE	20,841 m
SOVRASTRUTTURA STRADALE	
STRATO DI USURA	9,570 m
STRATO DI BINDER	9,570 m
STRATO DI BASE	9,570 m
STRATO DI FONDAZIONE	3,675 m ²

IV06B
 SEZIONE N.: 23
 QT. PROGETTO: 33,562
 DIST.PROG.: 372,394
 DIST.PREC.: 3,027
 DIST.SUCC.: 7,375



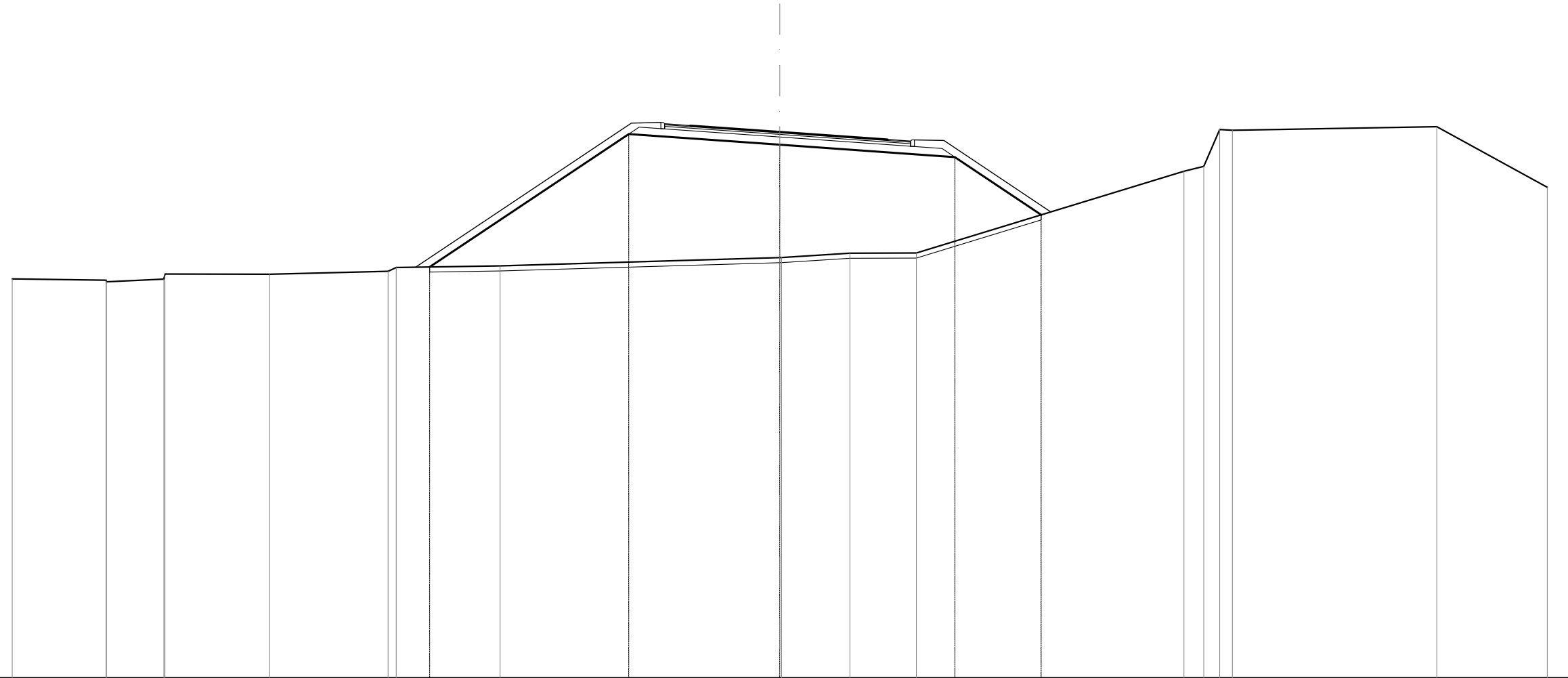
SCALA 1:200

QT.RIF. 15,000

QUOTE TERRENO	27,44	27,62	27,77	27,85	27,95	28,00	28,10	28,28	28,43	28,53	28,58	28,94	28,92	29,27	29,86	33,68	33,65	33,75	33,78	32,52
DIST.PARZIALI TERRENO	2,15	3,57	5,71	5,18	3,79	0,70	3,98	4,07	0,85	5,71	8,94	1,02	2,05	1,59	4,49	3,17	2,19			
QUOTE PROGETTO					27,94			33,48		33,06		32,59		28,93						
DIST.PARZIALI PROGETTO						8,31		5,90		6,80		5,49								
QUOTE FINITO								33,90	33,88	33,81		33,56		33,28	33,21	33,23				
DIST. PARZIALI FINITO								1,30	1,00	3,50		4,07		1,00	1,30					
DIST. PROGRESSIVE FINITO								-5,80	-4,65	-4,50	-3,50	0,00		-4,07	5,07	5,22	6,37			

SCAVI E BONIFICHE	
SCOTICO	23,901 m
RILEVATI	
RILEVATO	84,841 m ²
TERRENO VEGETALE	17,464 m
SOVRASTRUTTURA STRADALE	
STRATO DI USURA	9,612 m
STRATO DI BINDER	9,612 m
STRATO DI BASE	9,612 m
STRATO DI FONDAZIONE	3,688 m ²

IV06B
 SEZIONE N.: 24
 QT. PROGETTO: 33,338
 DIST.PROG.: 379,769
 DIST.PREC.: 7,375
 DIST.SUCC.: 10,231



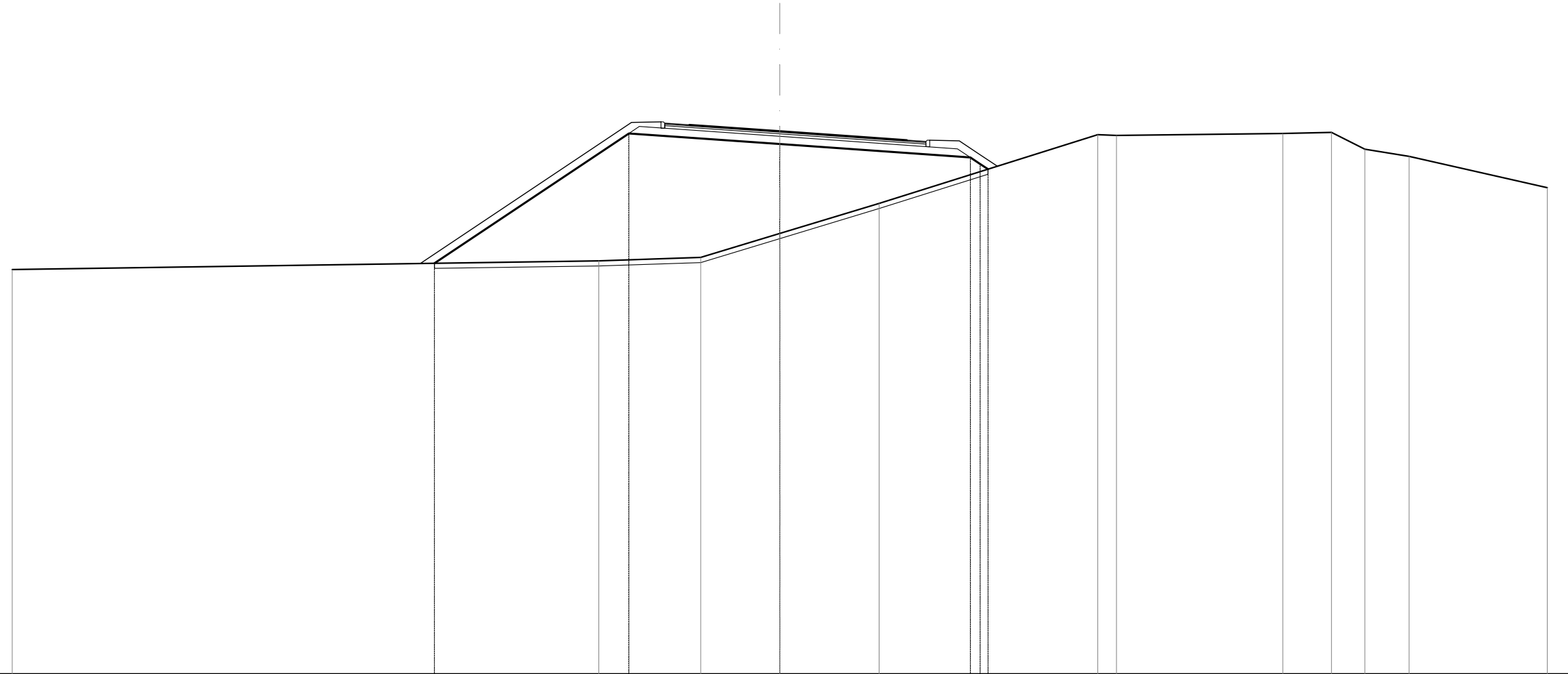
SCALA 1:200

QT.RIF. 12,000

QUOTE TERRENO	27,59	27,54 27,48	27,59 27,78	27,78	27,89 28,04	28,10	28,43 28,43	28,60	28,61	31,80	31,98 33,43 33,40	33,54	31,17		
DIST.PARZIALI TERRENO	3,67	2,25	4,09	4,63	4,06	10,93	2,67	2,60	10,46	0,77	0,62 0,50	7,99	4,32		
QUOTE PROGETTO					28,06		33,25		32,84		32,35		30,10		
DIST.PARZIALI PROGETTO						7,78		5,90		6,84		3,37			
QUOTE FINITO					28,05		33,68		33,34		33,04		30,21		
DIST. PARZIALI FINITO						8,44	1,15		3,50		4,22	0,90	1,15	4,18	
DIST. PROGRESSIVE FINITO					-14,24		-5,80		0,00		-4,22	5,11	5,26	6,41	-10,59

SCAVI E BONIFICHE	
SCOTICO	21,634 m
RILEVATI	
RILEVATO	65,008 m ²
TERRENO VEGETALE	14,017 m
SOVRASTRUTTURA STRADALE	
STRATO DI USURA	10,206 m
STRATO DI BINDER	10,206 m
STRATO DI BASE	10,206 m
STRATO DI FONDAZIONE	3,868 m ²

IV06B
 SEZIONE N.: 25
 QT. PROGETTO: 33,205
 DIST.PROG.: 390,000
 DIST.PREC.: 10,231
 DIST.SUCC.: 10,910



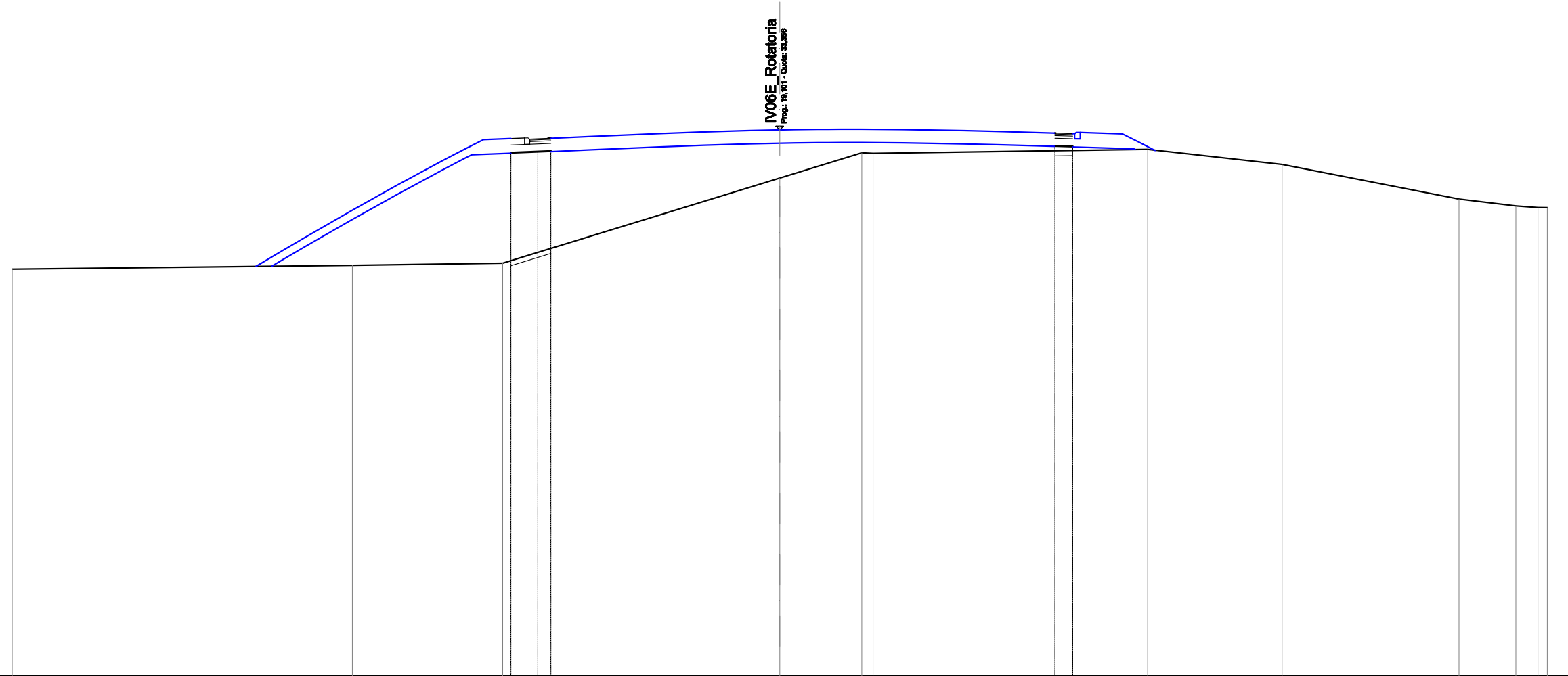
SCALA 1:200

QT.RIF. 12,000

QUOTE TERRENO	27,80			28,14	28,27	28,21	30,39		33,07	33,04		33,12	33,16	32,50	32,22	31,00
DIST.PARZIALI TERRENO		22,93		3,98	3,09	3,88		8,54	0,73	6,50		1,90	1,30	1,73	5,40	
QUOTE PROGETTO			28,05		33,12		32,70					32,18	31,92	31,72		
DIST.PARZIALI PROGETTO			7,60		5,90		7,45									
QUOTE FINITO		28,04		33,55	33,57	33,52	33,45		33,20		32,85	32,80	32,85	32,83	32,28	31,84
DIST. PARZIALI FINITO		8,25		1,15	0,96	3,53		4,97	0,75	1,15	0,82	0,67				
DIST. PROGRESSIVE FINITO		-14,05		-5,80	-4,65	-4,50	-3,53		0,00		-4,97	-5,71	-5,86	-7,02	-7,84	-8,51

SCAVI E BONIFICHE	
SCOTICO	2,262 m
RILEVATI	
RILEVATO	6,839 m ²
TERRENO VEGETALE	0,528 m
SOVRASTRUTTURA STRADALE	
STRATO DI USURA	1,526 m
STRATO DI BINDER	1,526 m
STRATO DI BASE	1,526 m
STRATO DI FONDAZIONE	0,679 m ²

IV06B
 SEZIONE N.: 27
 QT. PROGETTO: 33,356
 DIST.PROG.: 404,433
 DIST.PREC.: 3,523



SCALA 1:200


QT.RIF. 12,000

QUOTE TERRENO		27,91		28,06		28,15		31,47		32,46 32,44		32,59		32,01		30,65		30,39 30,32 30,32
DIST.PARZIALI TERRENO			13,29		5,88		10,83		3,21		10,73		5,25		6,91		2,23	0,86
QUOTE PROGETTO						32,46								32,73				
DIST.PARZIALI PROGETTO						1,05			19,70					0,70				
QUOTE FINITO						33,02								33,23				
DIST. PARZIALI FINITO						0,53			19,70					0,67				
DIST. PROGRESSIVE FINITO						-10,51								10,75				

“IV06C”

SCAVI E BONIFICHE	
SCOTICO	0,316 m
RILEVATI	
RILEVATO	2,679 m ²
TERRENO VEGETALE	0,607 m
SOVRASTRUTTURA STRADALE	
STRATO DI USURA	0,991 m
STRATO DI BINDER	0,991 m
STRATO DI BASE	0,991 m
STRATO DI FONDAZIONE	0,541 m ²

IV06C
 SEZIONE N.: 1
 QT. PROGETTO: 32,000
 DIST.PROG.: 0,000
 DIST.SUCC.: 3,510



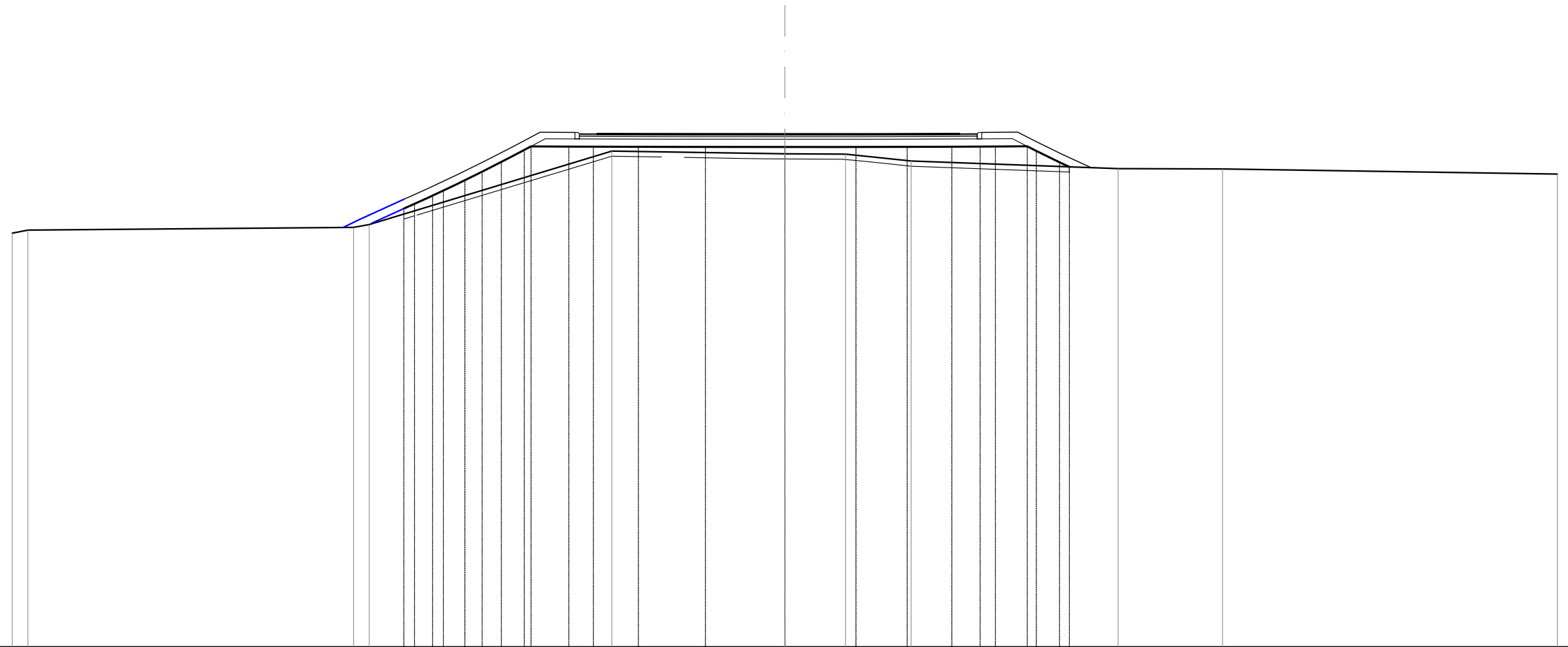
SCALA 1:200

QT.RIF. 12,000

QUOTE TERRENO	28,17	28,26 28,25	28,29	29,74	31,43	31,36	31,34	31,32	30,85	30,65	30,57	30,56	30,60	30,43	30,47
DIST.PARZIALI TERRENO		10,99	2,36	4,54	5,60	3,76	2,67	2,94	4,55	5,36	2,70	1,64	1,07	10,38	1,36
QUOTE PROGETTO				31,62 31,61	31,60					31,60 31,60					
DIST.PARZIALI PROGETTO				0,55 1,08			19,62								
QUOTE FINITO				32,17 32,16 32,11 32,10 32,10						32,10 32,10 32,10					
DIST. PARZIALI FINITO				0,61 0,71			19,62								
DIST. PROGRESSIVE FINITO				-11,44 -10,84 -10,63 -9,92 -9,81						9,81 9,81 9,98					

SCAVI E BONIFICHE	
SCOTICO	4,919 m
RILEVATI	
RILEVATO	16,755 m ²
TERRENO VEGETALE	11,811 m
SOVRASTRUTTURA STRADALE	
STRATO DI USURA	15,444 m
STRATO DI BINDER	15,444 m
STRATO DI BASE	15,444 m
STRATO DI FONDAZIONE	5,611 m ²

IV06C
 SEZIONE N.: 2
 QT. PROGETTO: 31,930
 DIST.PROG.: 3,510
 DIST.PREC.: 3,510
 DIST.SUCC.: 23,290



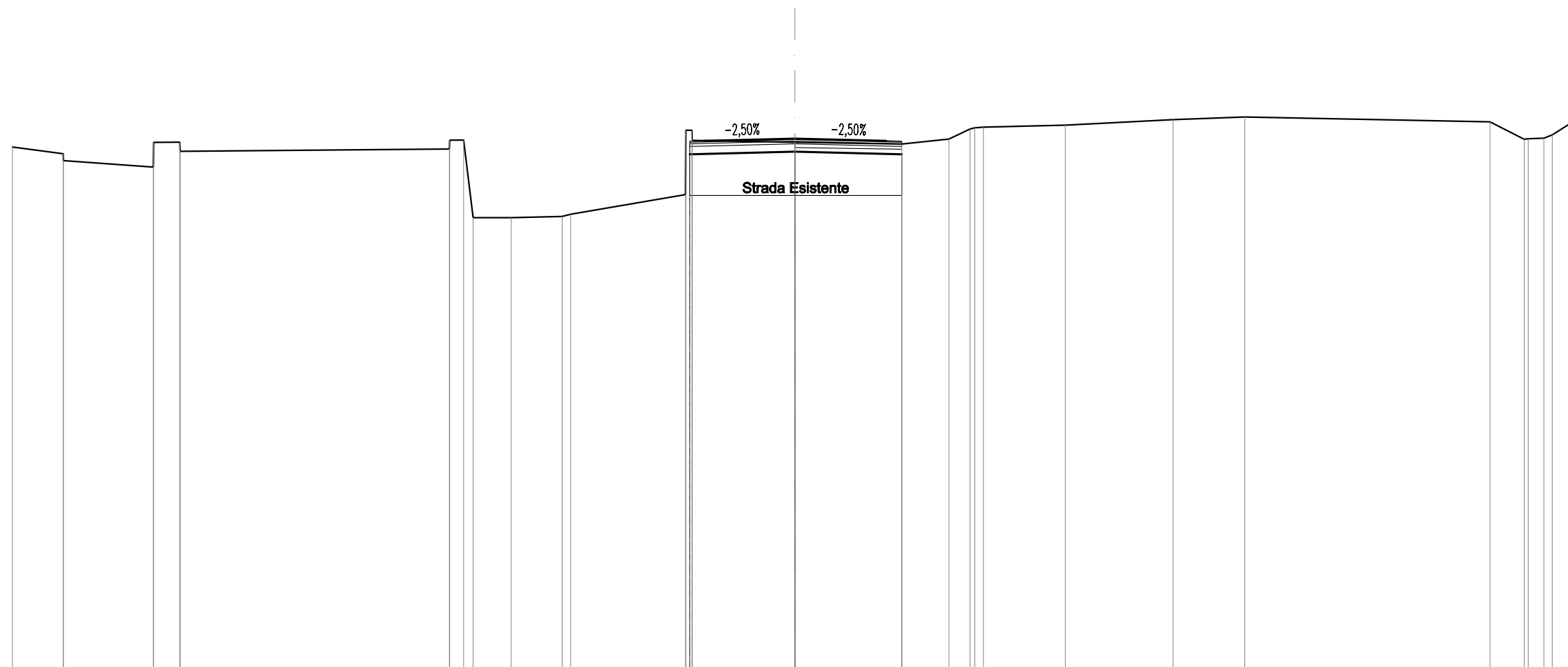
SCALA 1:200

QT.RIF. 12,000

QUOTE TERRENO		28,08	28,20		28,31	28,42		31,27		31,16	31,15	30,88		30,59	30,58		30,37														
DIST.PARZIALI TERRENO		0,60		12,65	0,61		9,42		6,72	2,35	2,55	8,04		4,05		13,01															
QUOTE PROGETTO				29,04	29,22	29,54	30,14	30,47	30,85	31,31	31,45	31,44	31,44	31,45	31,46	31,27	30,83	30,66													
DIST.PARZIALI PROGETTO				0,70	0,83	0,67	0,75	0,88	1,47	0,85	1,75	2,60	3,09	2,76	1,99	1,74	1,09	0,60	1,23	0,90											
QUOTE FINITO				29,40	29,58	29,90	30,50	30,83	31,21	31,67	32,00	31,99	31,94	31,94	31,93	31,93	31,94	31,94	32,00	32,01	31,89	31,63	31,19	30,93	30,63						
DIST. PARZIALI FINITO				0,70	0,83	0,67	0,75	0,88	0,62	1,35	0,69	1,60	2,60	3,09	2,76	1,99	1,74	0,69	1,39	0,50	0,90	0,55	0,64								
DIST. PROGRESSIVE FINITO				-14,79	-14,38	-13,68	-13,26	-12,43	-11,76	-11,01	-10,12	-9,50	-8,15	-7,97	-7,29	-5,69	-3,09	-0,00	-2,76	-4,75	6,49	6,78	7,47	7,65	9,04	9,27	9,77	10,67	11,22	11,86	11,89

SCAVI E BONIFICHE	
STERRO	3,371 m ²
SOVRASTRUTTURA STRADALE	
STRATO DI USURA	8,129 m
STRATO DI BINDER	8,129 m
STRATO DI BASE	8,129 m
STRATO DI FONDAZIONE	2,439 m ²

IV06C
 SEZIONE N.: 4
 QT. PROGETTO: 29,431
 DIST.PROG.: 44,888
 DIST.PREC.: 18,088



SCALA 1:200

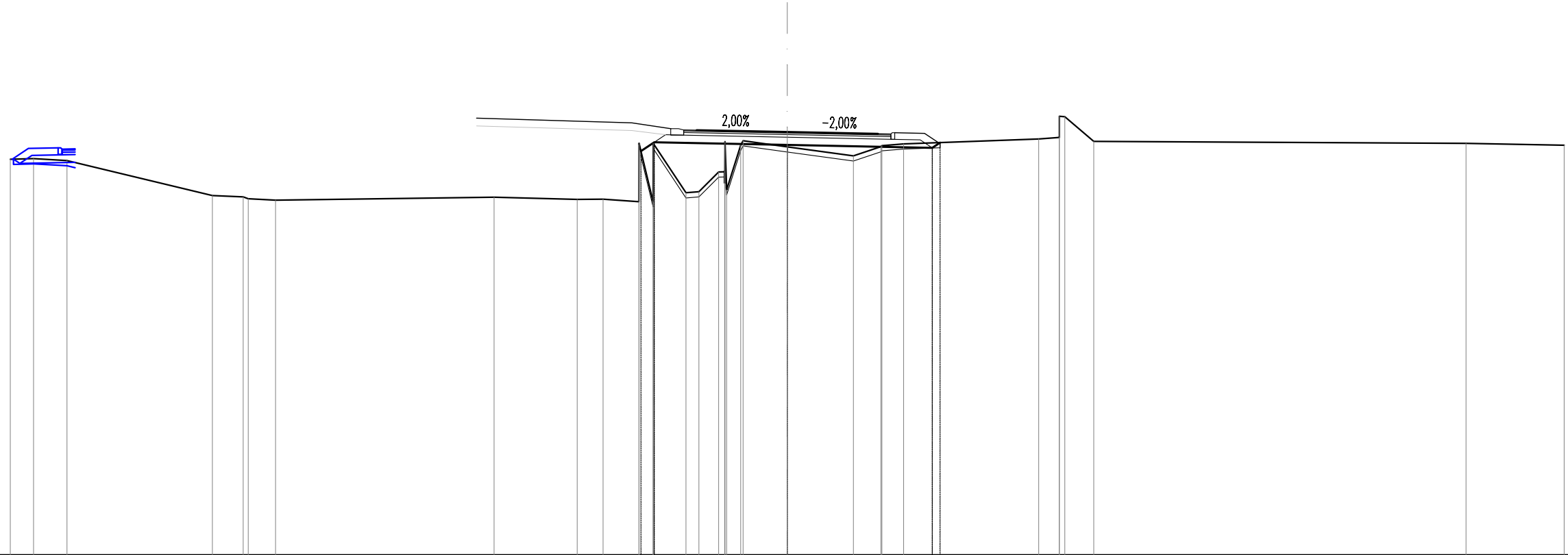
QT.RIF. 9,000

QUOTE TERRENO	29,11	28,85 28,59	28,34 29,29 29,30 28,94		28,03 29,37 26,40 26,40	26,45 26,53		27,28 29,75 29,75 29,36	28,29		28,22	28,41 29,80 29,85 29,87	28,94		30,16		30,26		30,07 29,40 29,43 29,45 29,57 30,18
DIST.PARZIALI TERRENO	1,95	3,45	1,00	10,32	0,53 1,46	1,95	4,41	3,94	4,10	1,81	0,81	3,14	4,13	2,75	9,40	1,31	0,60 0,96		
QUOTE PROGETTO								28,83	28,93		28,83								
DIST.PARZIALI PROGETTO								4,03	4,10										
QUOTE FINITO								29,33 29,34	29,43		29,34 29,33								
DIST. PARZIALI FINITO								0,53 3,50	3,50		0,60								
DIST. PROGRESSIVE FINITO								-4,03 -3,50	0,00		-3,50 -4,10								

“IV06D”

SCAVI E BONIFICHE	
STERRO	0,358 m ²
SCOTICO	8,087 m
RILEVATI	
RIEMPIMENTO	17,466 m ²
RILEVATO	7,407 m ²
TERRENO VEGETALE	9,313 m
SOVRASTRUTTURA STRADALE	
STRATO DI USURA	8,000 m
STRATO DI BINDER	8,000 m
STRATO DI BASE	8,000 m
STRATO DI FONDAZIONE	3,085 m ²

IV06D Rotatoria
 SEZIONE N.: RA3
 QT. PROGETTO: 30,338
 DIST.PROG.: 9,699
 DIST.PREC.: 2,683
 DIST.SUCC.: 9,150



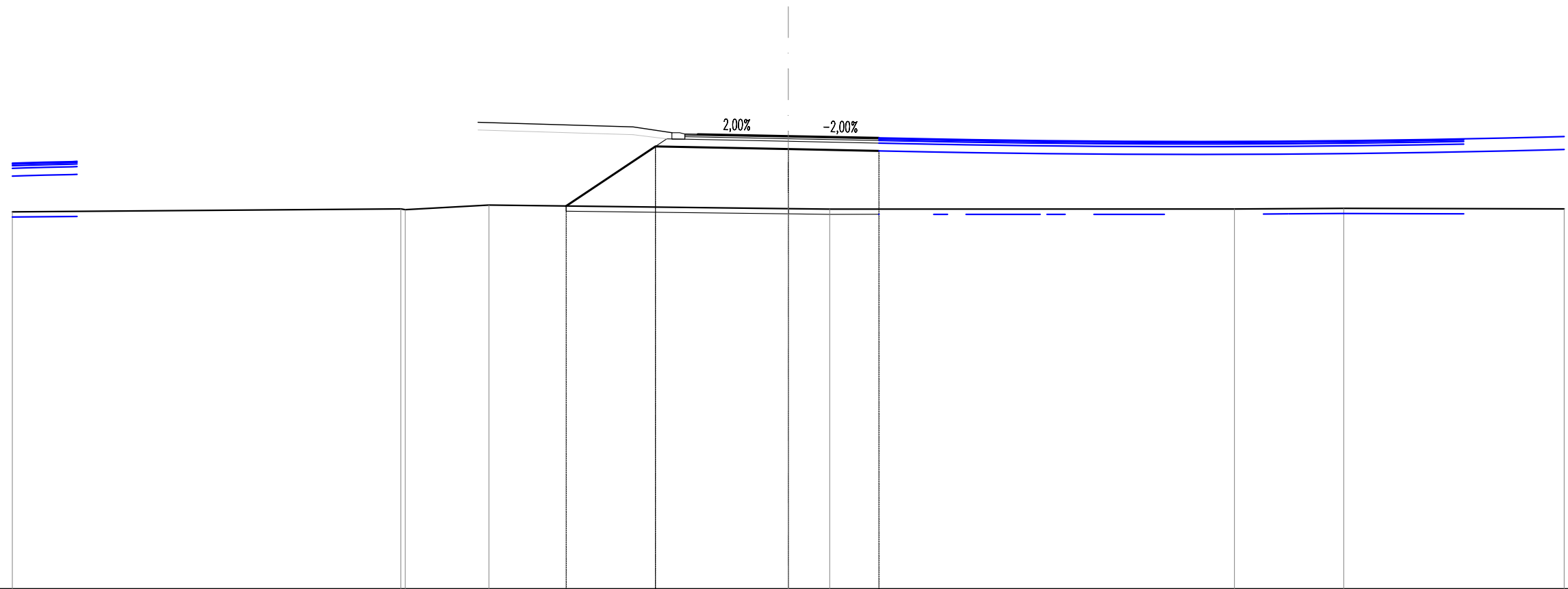
SCALA 1:200

QT.RIF. 14,000

QUOTE TERRENO	29,28	29,31	29,24	27,88	27,83	27,76	27,71	27,82	27,74	27,74	27,65	29,91	27,65	29,90	27,99	28,03	28,79	28,80	28,36	29,97	28,11	28,83	30,00	29,76	29,42	29,77	29,81	29,88	30,07	30,13	30,95	30,93	29,97	29,90	29,83	
DIST.PARZIALI TERRENO	0,90	1,29	5,62	1,19	1,05	8,44	3,21	1,00	1,38	0,54	1,27	0,50	0,76	0,54	1,70	2,55	1,06	0,84	5,21	0,80	1,12	14,37	3,79													
QUOTE PROGETTO											29,60	29,84					29,84																			
DIST.PARZIALI PROGETTO											0,51	5,14					5,60																			
QUOTE FINITO							30,87				30,69	30,47	30,42	30,41			30,34										30,27	30,26	30,31	30,28						
DIST. PARZIALI FINITO							6,00				1,50	0,50	0,50	3,50			3,50										0,50	1,15								
DIST. PROGRESSIVE FINITO							-12,00				-6,00	-4,50	-4,00	-3,50			0,00										-3,50	4,00	4,15	-5,30						

SCAVI E BONIFICHE	
SCOTICO	12,090 m
RILEVATI	
RIEMPIMENTO	15,442 m ²
RILEVATO	26,392 m ²
TERRENO VEGETALE	7,519 m
SOVRASTRUTTURA STRADALE	
STRATO DI USURA	7,500 m
STRATO DI BINDER	7,500 m
STRATO DI BASE	7,500 m
STRATO DI FONDAZIONE	2,526 m ²

IV06D Rotatoria
 SEZIONE N.: RA4
 QT. PROGETTO: 30,500
 DIST.PROG.: 18,850
 DIST.PREC.: 9,150
 DIST.SUCC.: 8,334



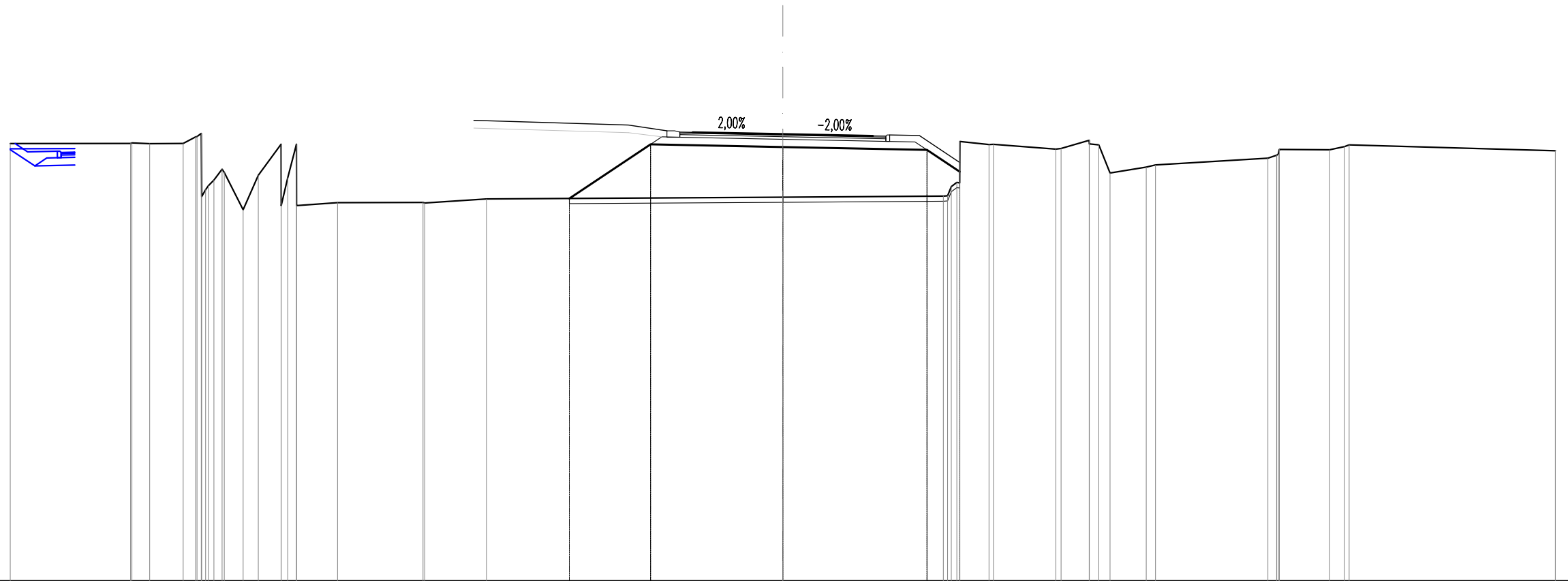
SCALA 1:200

QT.RIF. 13,000

QUOTE TERRENO	27,57	27,69 27,66	27,83	27,80	30,10	30,00	27,70	27,68	27,68	27,71	27,69
DIST.PARZIALI TERRENO	15,02	3,23	11,58	1,60	15,65	4,22	8,53				
QUOTE PROGETTO				27,80	30,10	30,00	29,93				
DIST.PARZIALI PROGETTO				3,45	5,14	3,50					
QUOTE FINITO		31,03	30,85	30,63	30,58	30,57	30,50	30,43			
DIST. PARZIALI FINITO		6,00	1,50	0,50	0,50	3,50	3,50				
DIST. PROGRESSIVE FINITO		-12,00	-6,00	-4,50	-4,00	-3,50	0,00	-3,50			

SCAVI E BONIFICHE	
SCOTICO	15,158 m
RILEVATI	
RIEMPIMENTO	14,838 m ²
RILEVATO	28,728 m ²
TERRENO VEGETALE	10,559 m
SOVRASTRUTTURA STRADALE	
STRATO DI USURA	8,000 m
STRATO DI BINDER	8,000 m
STRATO DI BASE	8,000 m
STRATO DI FONDAZIONE	3,085 m ²

IV06D Rotatoria
 SEZIONE N.: RA5
 QT. PROGETTO: 30,362
 DIST.PROG.: 27,183
 DIST.PREC.: 8,334
 DIST.SUCC.: 3,912



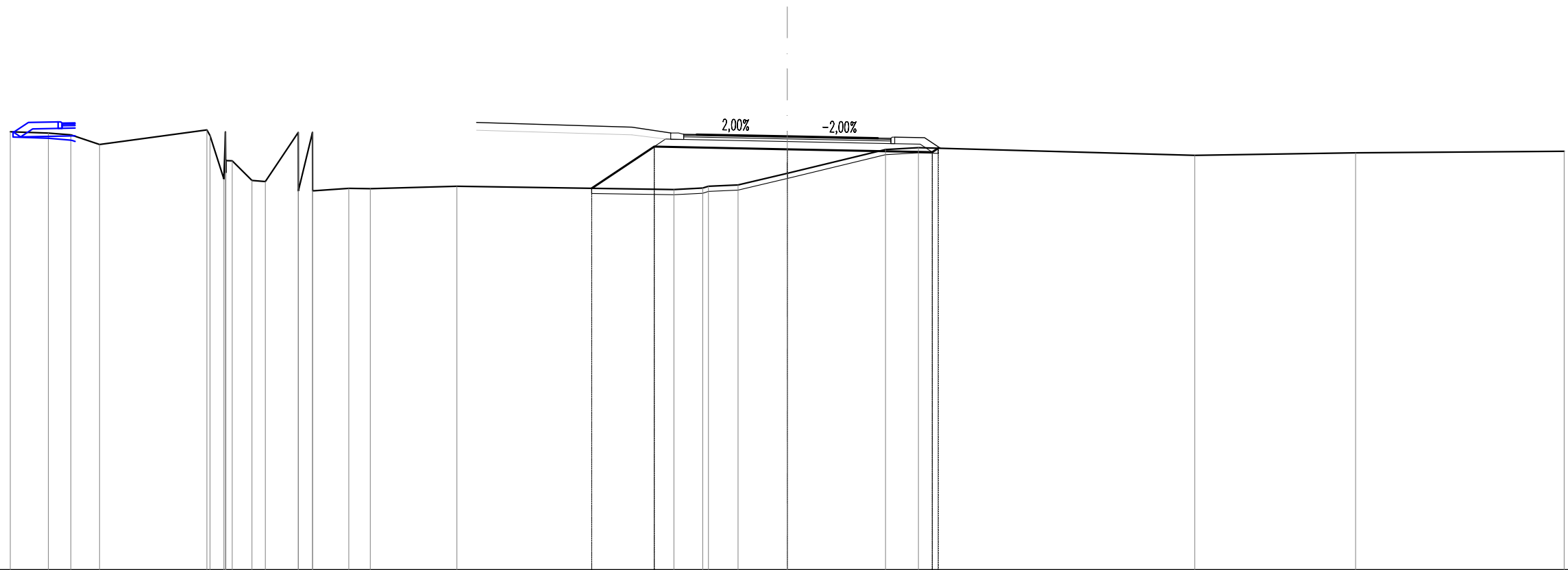
SCALA 1:200

QT.RIF. 13,000

QUOTE TERRENO	30,00	30,00	30,02	29,99	30,00	30,26	30,27	30,39	27,94	28,20	28,36	28,58	29,00	28,87	27,43	28,77	29,07	27,58	28,67	29,97	27,59	27,70	27,71	27,69	27,84	27,91	27,95	27,97	28,33	28,49	28,47	30,07	29,96	29,97	29,78	29,81	30,12	29,98	29,94	28,85	29,08	29,17	29,43	29,54	29,59	29,77	29,75	29,88	29,94	29,72
DIST.PARZIALI TERRENO	4,67	0,89	1,30	0,73	0,69	0,86	1,59	3,32	2,40	11,51	6,23	1,13	2,42	1,08	1,40	4,37	1,95	0,57	8,01																															
QUOTE PROGETTO										27,86	29,97	29,86	29,75	28,90																																				
DIST.PARZIALI PROGETTO										3,15	5,14	5,60	1,27																																					
QUOTE FINITO									30,90	30,72	30,49	30,44	30,43	30,36	30,29	30,28	30,33	30,31																																
DIST. PARZIALI FINITO									6,00	1,50	0,50	0,50	3,50	3,50	0,50	1,15																																		
DIST. PROGRESSIVE FINITO									-12,00	-6,00	-4,50	-4,00	-3,50	0,00	-3,50	-4,00	-4,15	-5,30																																

SCAVI E BONIFICHE	
STERRO	0,258 m ²
SCOTICO	11,095 m
RILEVATI	
RIEMPIMENTO	12,634 m ²
RILEVATO	13,309 m ²
TERRENO VEGETALE	9,406 m
SOVRASTRUTTURA STRADALE	
STRATO DI USURA	8,000 m
STRATO DI BINDER	8,000 m
STRATO DI BASE	8,000 m
STRATO DI FONDAZIONE	3,085 m ²

IV06D Rotatoria
 SEZIONE N.: RA8
 QT. PROGETTO: 29,753
 DIST.PROG.: 47,504
 DIST.PREC.: 9,805
 DIST.SUCC.: 9,044



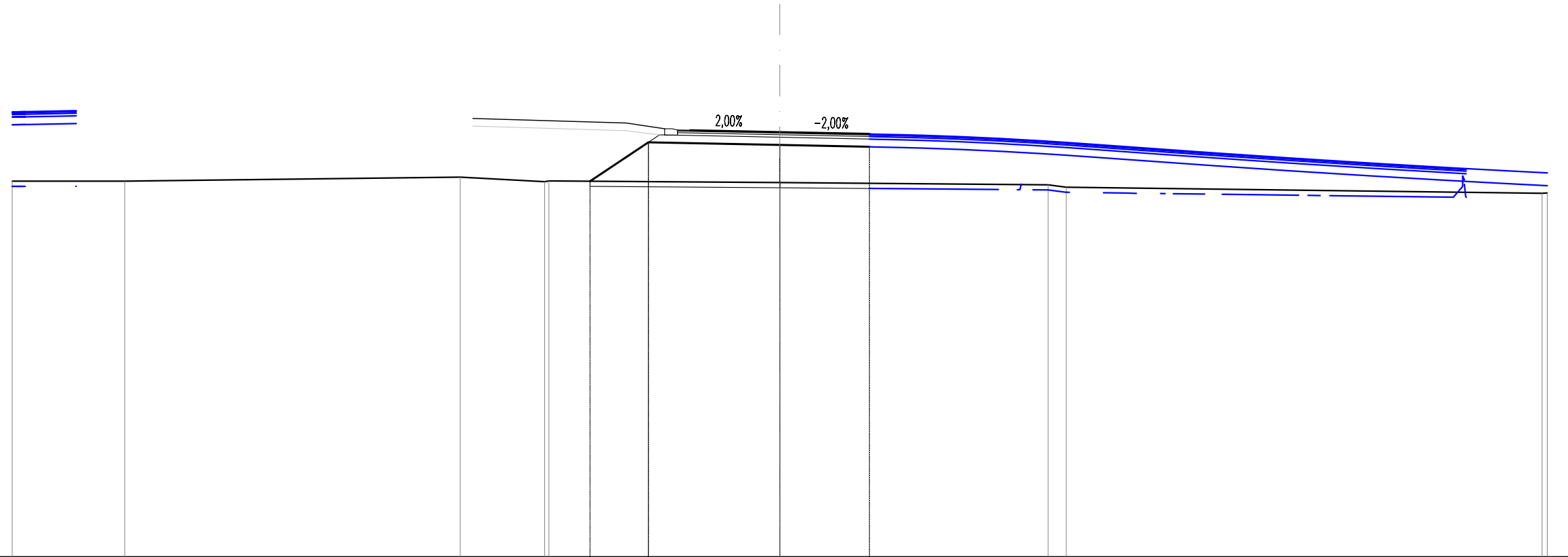
SCALA 1:200

QT.RIF. 13,000

QUOTE TERRENO	29,93	29,88	29,81	29,44	30,00	29,78	28,10	29,93	29,35	28,81	28,80	28,05	28,01	29,90	27,65	29,91	27,65	27,74	27,73	27,82	27,70	27,75	27,82	27,87	28,33	29,24	29,31	29,02	29,12	29,17	
DIST.PARZIALI TERRENO	1,47	0,86	1,11	4,15	0,64	0,76	0,62	1,27	0,65	1,40	0,83	3,34	8,38	1,11	1,15	1,90	3,80	1,27	10,67	6,21	8,06										
QUOTE PROGETTO														27,75	29,36						29,25					29,14	29,29				
DIST.PARZIALI PROGETTO														2,41	5,14						5,60										
QUOTE FINITO														30,29	30,11	29,88	29,83	29,82			29,75					29,68	29,67	29,72	29,70		
DIST. PARZIALI FINITO														6,00	1,50	0,50	0,50	3,50			3,50					0,50	0,50	1,15			
DIST. PROGRESSIVE FINITO														-12,00	-6,00	-4,50	-4,00	-3,50			0,00					-3,50	-4,00	-4,15	-5,30		

SCAVI E BONIFICHE	
SCOTICO	10,916 m
RILEVATI	
RIEMPIMENTO	12,198 m ²
RILEVATO	16,734 m ²
TERRENO VEGETALE	7,519 m
SOVRASTRUTTURA STRADALE	
STRATO DI USURA	7,500 m
STRATO DI BINDER	7,500 m
STRATO DI BASE	7,500 m
STRATO DI FONDAZIONE	2,526 m ²

IV06D Rotatoria
 SEZIONE N.: RA9
 QT. PROGETTO: 29,594
 DIST.PROG.: 56,549
 DIST.PREC.: 9,044
 DIST.SUCC.: 8,649



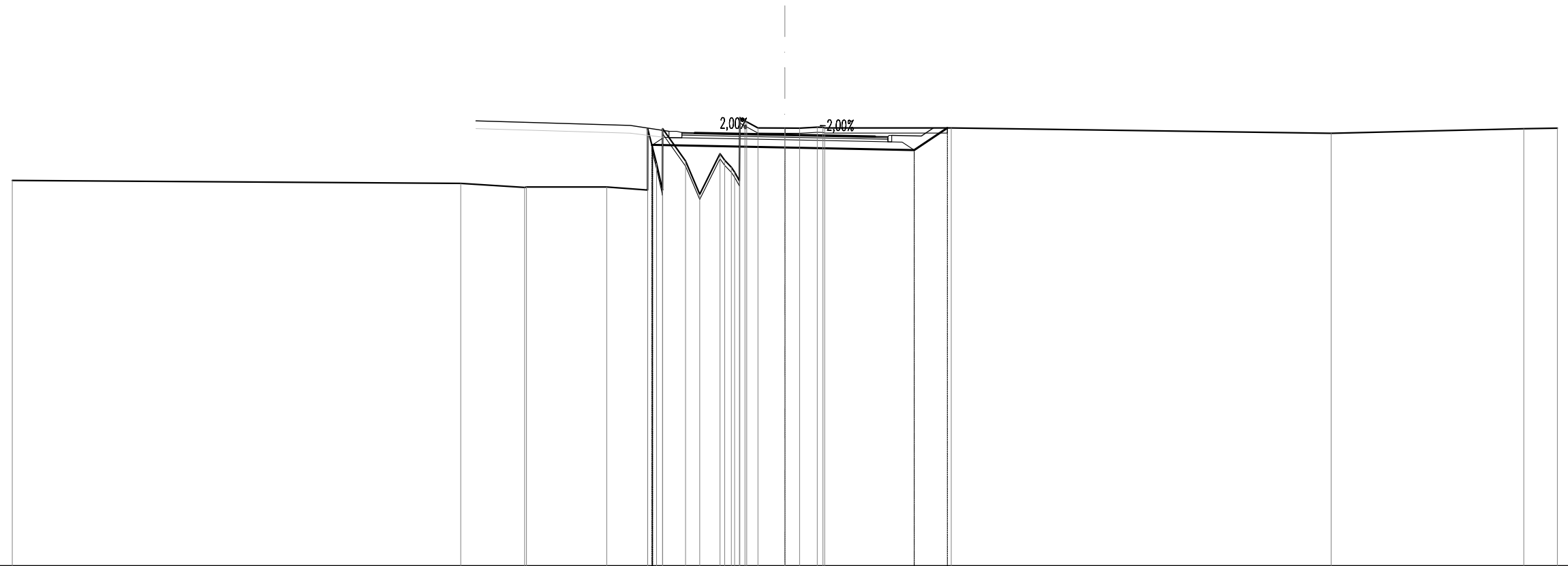
SCALA 1:200

QT.RIF. 13,000

QUOTE TERRENO	27,68	27,68	27,84	27,66 27,69	27,62	27,54 27,44	27,21 27,22
DIST.PARZIALI TERRENO	4,40	13,11	3,30	9,02	10,49	0,71	18,60
QUOTE PROGETTO				27,68 29,20	29,09	29,02	
DIST.PARZIALI PROGETTO				2,28	5,14	3,50	
QUOTE FINITO			30,13	29,95 29,72 29,67 29,66	29,59	29,52	
DIST. PARZIALI FINITO			6,00	1,50 0,50 0,50	3,50	3,50	
DIST. PROGRESSIVE FINITO			-12,00	-6,00 -4,50 -4,00 -3,50	0,00	-3,50	

SCAVI E BONIFICHE	
STERRO	6,203 m ²
SCOTICO	2,944 m
RILEVATI	
RIEMPIMENTO	14,556 m ²
RILEVATO	3,244 m ²
TERRENO VEGETALE	9,232 m
SOVRASTRUTTURA STRADALE	
STRATO DI USURA	8,000 m
STRATO DI BINDER	8,000 m
STRATO DI BASE	8,000 m
STRATO DI FONDAZIONE	2,912 m ²

IV06D Rotatoria
 SEZIONE N.: RA10
 QT. PROGETTO: 29,741
 DIST.PROG.: 65,197
 DIST.PREC.: 8,649
 DIST.SUCC.: 10,201



SCALA 1:200

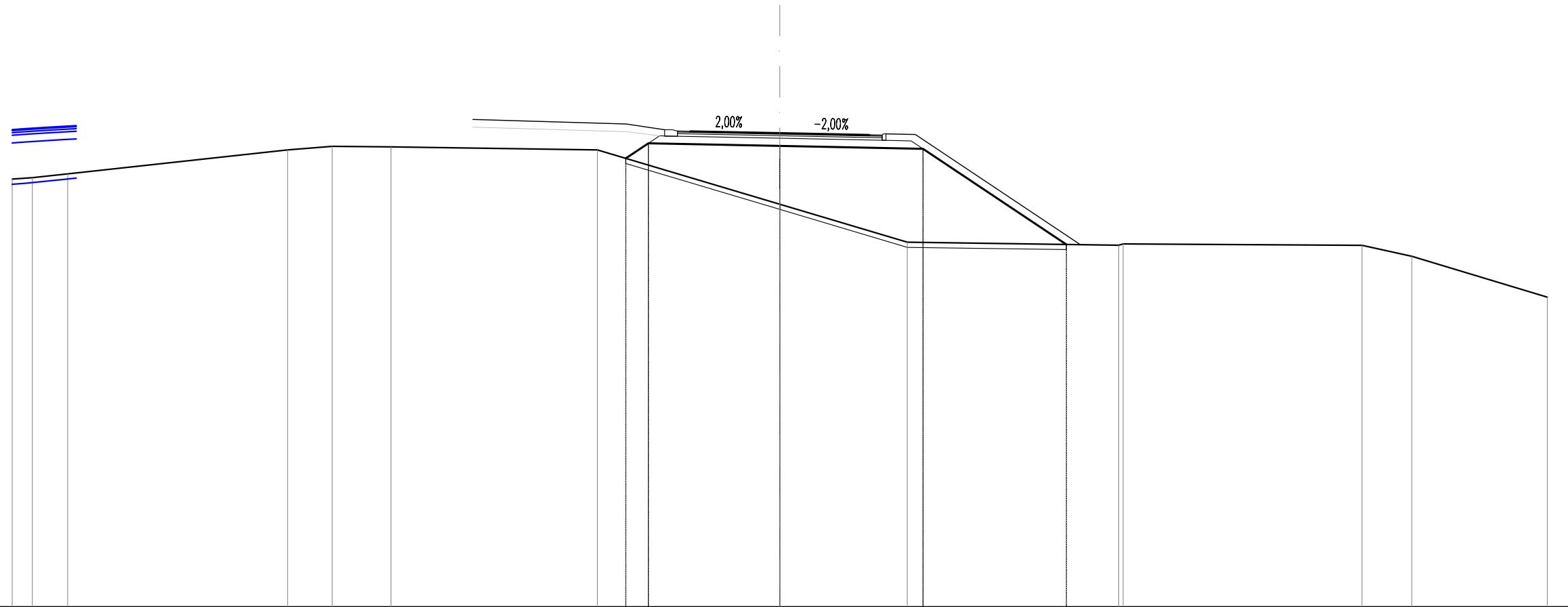
QT.RIF. 13,000

QUOTE TERRENO	27,97	27,85	27,69 27,71	27,71	27,59 29,97 28,63 27,59 29,97 28,72 27,43 29,00 28,75 28,48 28,28 27,95 30,40 30,25 30,24 30,00 29,99 29,99 30,03 30,00	30,00	29,79	29,97	29,99	
DIST.PARZIALI TERRENO	17,41	2,48	3,12	1,59	0,88 0,55 0,79	1,05 0,57 0,89	4,92	14,75	7,48	1,31
QUOTE PROGETTO					29,33 29,34	29,24	29,14	30,00		
DIST.PARZIALI PROGETTO					5,14	5,02	1,29			
QUOTE FINITO		30,28		30,10	29,87 29,82 29,81					
DIST. PARZIALI FINITO		6,00		1,50	0,50 0,50					
DIST. PROGRESSIVE FINITO		-12,00		-6,00	-4,50 -4,00 -3,50	0,00	-3,50 -4,00 -4,15 -5,30			

“IV06E_Rotatoria”

SCAVI E BONIFICHE	
SCOTICO	17,219 m
RILEVATI	
RIEMPIMENTO	5,490 m ²
RILEVATO	39,125 m ²
TERRENO VEGETALE	16,425 m
SOVRASTRUTTURA STRADALE	
STRATO DI USURA	8,000 m
STRATO DI BINDER	8,000 m
STRATO DI BASE	8,000 m
STRATO DI FONDAZIONE	3,085 m ²

IV06E Rotatoria
 SEZIONE N.: RB1
 QT. PROGETTO: 32,511
 DIST.PROG.: 0,000
 DIST.SUCC.: 10,854



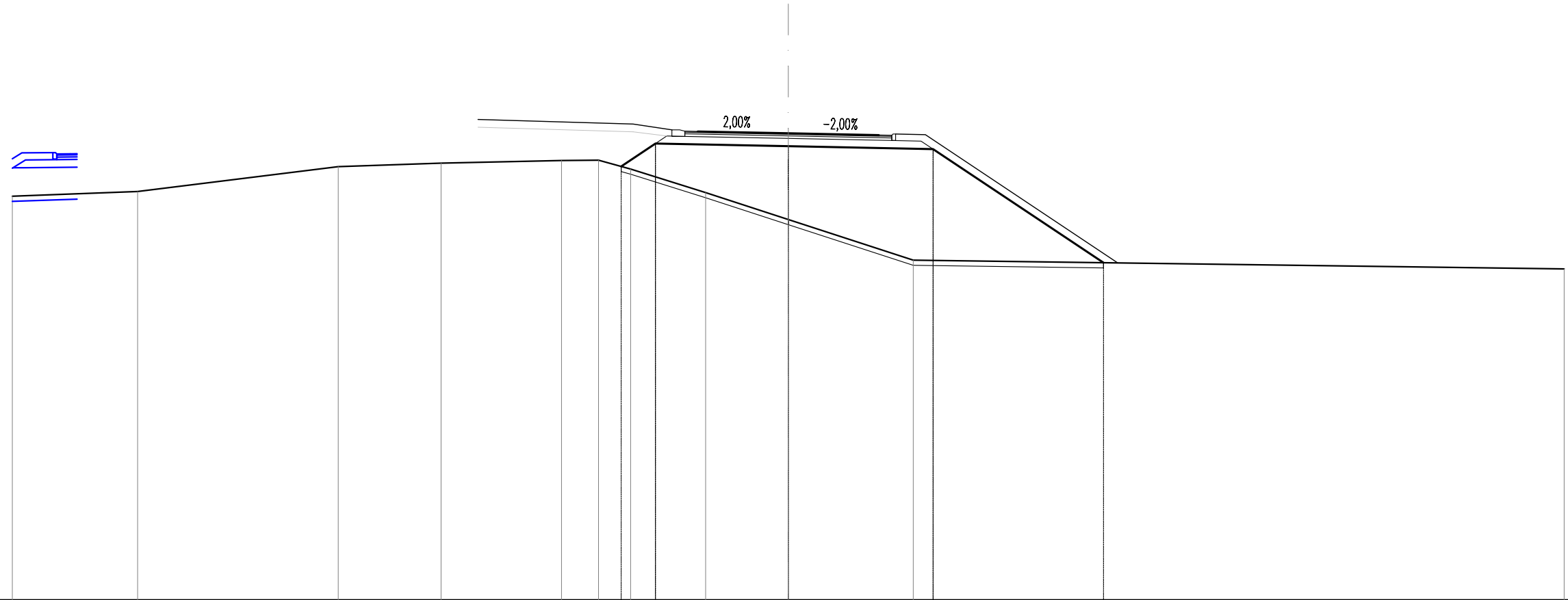
SCALA 1:200

QT.RIF. 14,000

QUOTE TERRENO		30,72	30,77	30,92		31,86	32,00	31,98		31,85		29,74	28,25		28,13	28,19		28,13	27,70		26,10	
DIST.PARZIALI TERRENO		0,79	1,38		8,59	1,75	2,30		8,06		7,13	4,98		8,26		9,34		1,95	5,30			
QUOTE PROGETTO										31,52	32,11		32,01		31,90		28,16					
DIST.PARZIALI PROGETTO										0,88	5,14		5,60		5,60							
QUOTE FINITO									33,05	32,87	32,64	32,59	32,58		32,51	32,44	32,43	32,48	32,46			
DIST. PARZIALI FINITO									6,00	1,50	0,50	0,50	3,50		3,50	0,50	0,15	1,15				
DIST. PROGRESSIVE FINITO									-12,00	-6,00	-4,50	-4,00	-3,50		0,00	-3,50	-4,00	-4,15	-5,30			

SCAVI E BONIFICHE	
SCOTICO	18,645 m
RILEVATI	
RIEMPIMENTO	8,088 m ²
RILEVATO	49,859 m ²
TERRENO VEGETALE	17,607 m
SOVRASTRUTTURA STRADALE	
STRATO DI USURA	8,000 m
STRATO DI BINDER	8,000 m
STRATO DI BASE	8,000 m
STRATO DI FONDAZIONE	3,085 m ²

IV06E Rotatoria
 SEZIONE N.: RB2
 QT. PROGETTO: 33,054
 DIST.PROG.: 10,854
 DIST.PREC.: 10,854
 DIST.SUCC.: 7,995



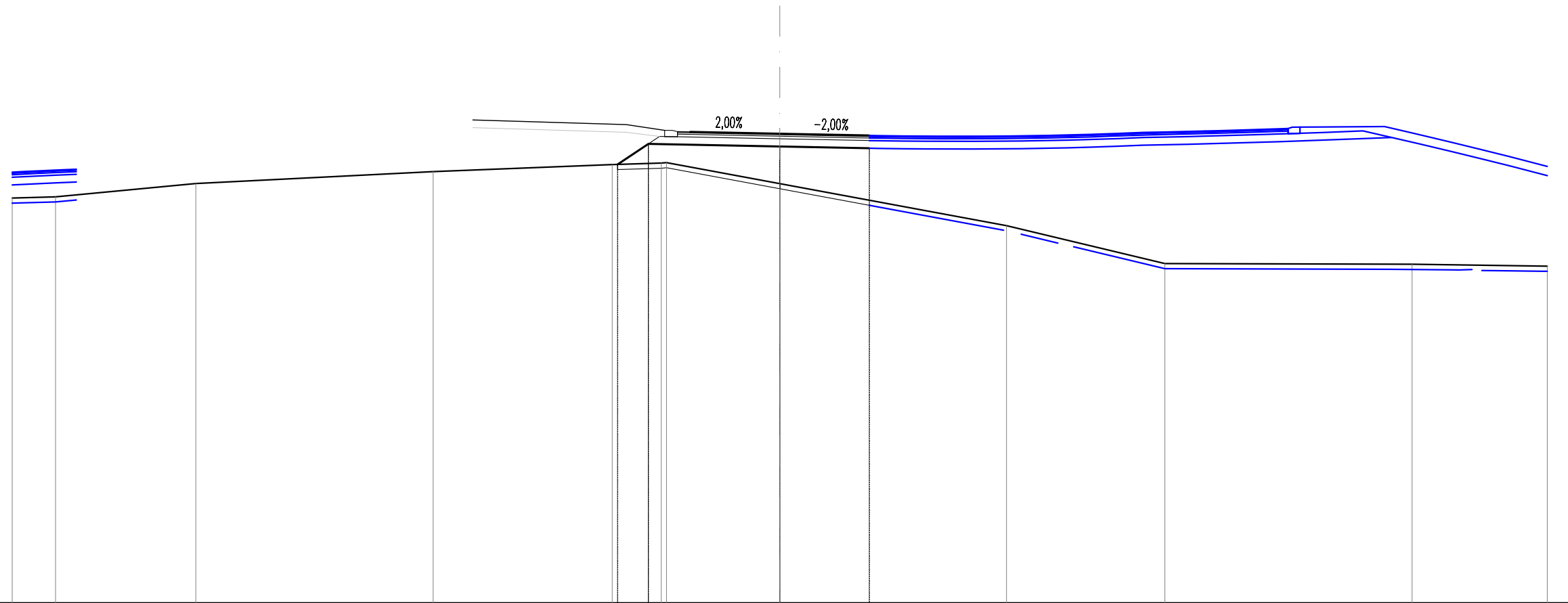
SCALA 1:200

QT.RIF. 15,000

QUOTE TERRENO	30,62	30,80	31,76	31,90	32,00	32,01	31,67	30,76	29,72	28,15	27,81			
DIST.PARZIALI TERRENO	4,84	7,76	3,98	4,66	1,43	1,24	2,90	3,20	4,83	25,17				
QUOTE PROGETTO						31,77	32,86		32,55		28,05			
DIST.PARZIALI PROGETTO						1,33	5,14		5,60	6,59				
QUOTE FINITO			33,59			33,41	33,18	33,13	33,05	32,98	32,97	33,02	33,00	
DIST. PARZIALI FINITO			6,00			1,50	0,50	0,50	3,50	3,50	0,50	1,15		
DIST. PROGRESSIVE FINITO			-12,00			-6,00	-4,50	-4,00	-3,50	0,00	-3,50	-4,00	-4,15	-5,30

SCAVI E BONIFICHE	
SCOTICO	9,840 m
RILEVATI	
RIEMPIMENTO	9,328 m ²
RILEVATO	13,861 m ²
TERRENO VEGETALE	7,519 m
SOVRASTRUTTURA STRADALE	
STRATO DI USURA	7,497 m
STRATO DI BINDER	7,497 m
STRATO DI BASE	7,497 m
STRATO DI FONDAZIONE	2,525 m ²

IV06E Rotatoria
 SEZIONE N.: RB3
 QT. PROGETTO: 33,352
 DIST.PROG.: 18,850
 DIST.PREC.: 7,995
 DIST.SUCC.: 9,834



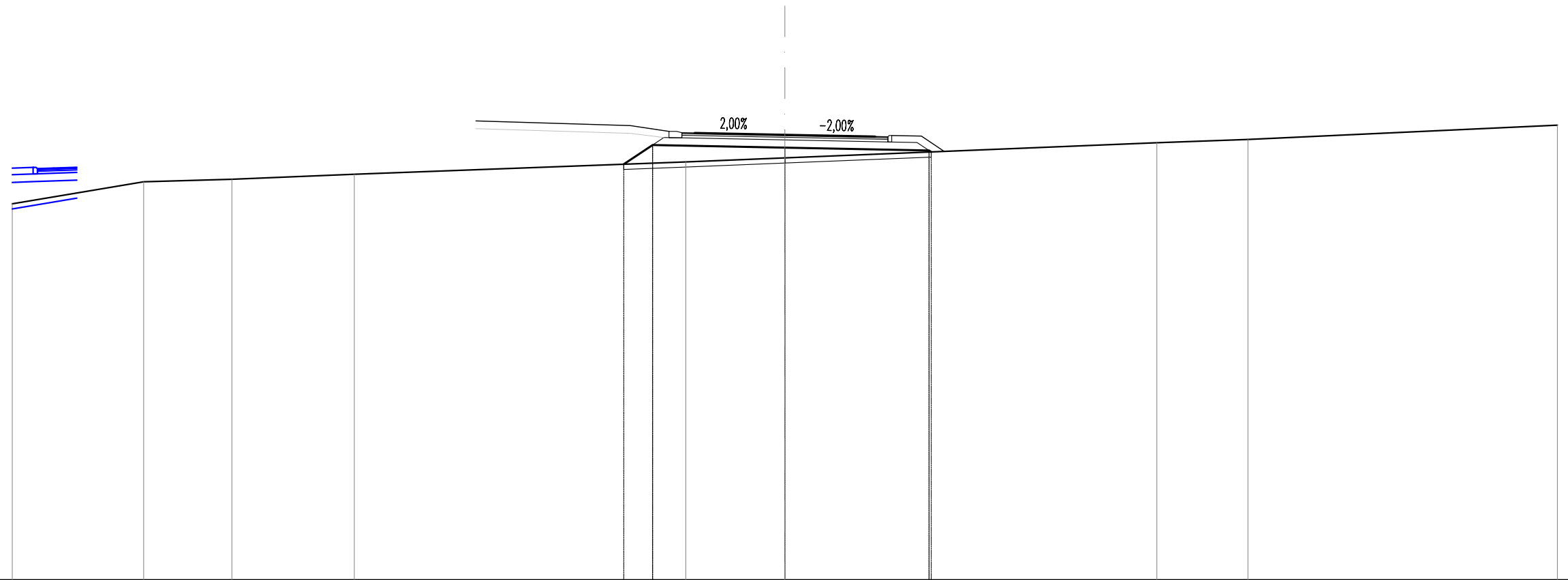
SCALA 1:200

QT.RIF. 15,000

QUOTE TERRENO	30,84	30,88	31,41	31,87	32,14	32,20	32,22	31,40	29,76	28,28	28,25	28,17
DIST.PARZIALI TERRENO	1,69	5,49	9,28	7,00	1,92	4,43	8,86	6,19	9,66	5,29		
QUOTE PROGETTO					32,15	32,95	32,95	32,95	32,78			
DIST.PARZIALI PROGETTO					1,21	5,14	3,50					
QUOTE FINITO				33,89	33,71	33,48	33,43	33,42	33,35	33,28		
DIST. PARZIALI FINITO				6,00	1,50	0,50	0,50	3,50	3,50			
DIST. PROGRESSIVE FINITO				-12,00	-6,00	-4,50	-4,00	-3,50	0,00	-3,50		

SCAVI E BONIFICHE	
SCOTICO	11,940 m
RILEVATI	
RIEMPIMENTO	9,001 m ²
RILEVATO	6,920 m ²
TERRENO VEGETALE	9,741 m
SOVRASTRUTTURA STRADALE	
STRATO DI USURA	8,000 m
STRATO DI BINDER	8,000 m
STRATO DI BASE	8,000 m
STRATO DI FONDAZIONE	3,085 m ²

IV06E Rotatoria
 SEZIONE N.: RB4
 QT. PROGETTO: 33,289
 DIST.PROG.: 28,683
 DIST.PREC.: 9,834
 DIST.SUCC.: 4,645



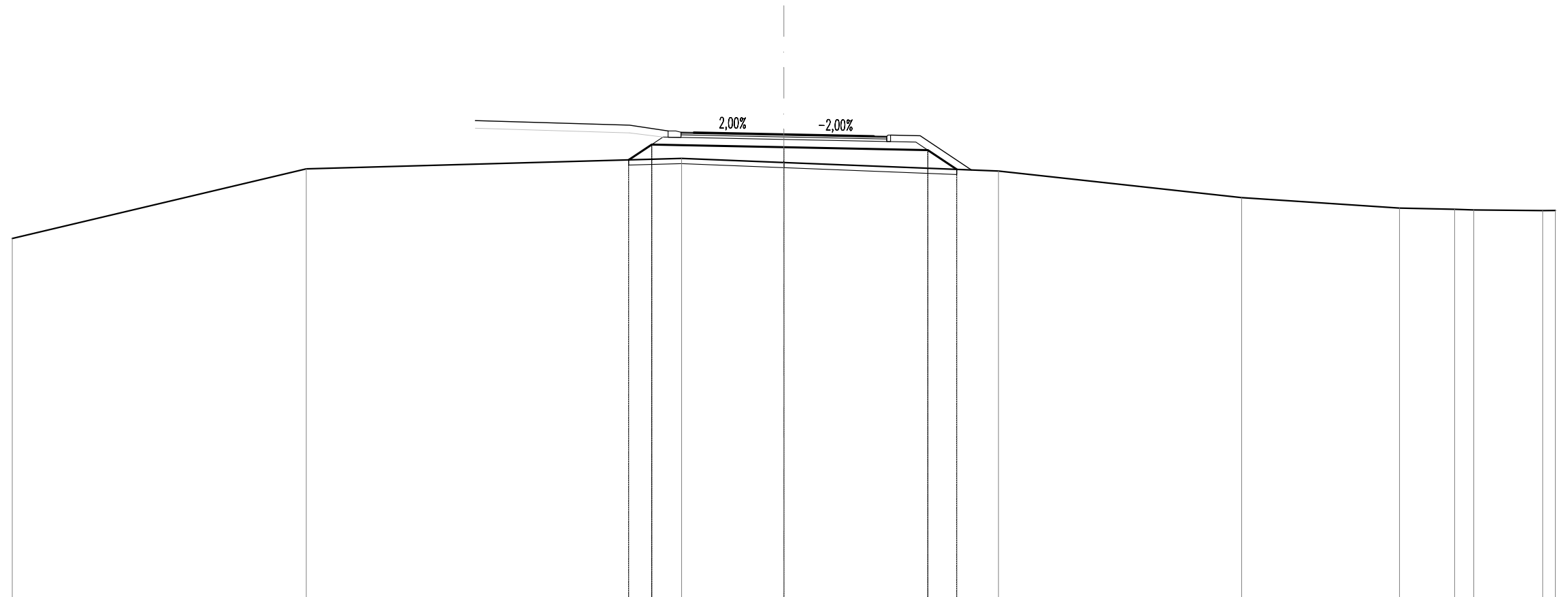
SCALA 1:200

QT.RIF. 16,000

QUOTE TERRENO		30,61	31,46	31,56	31,75		32,23	32,39		32,98	33,11		33,66
DIST.PARZIALI TERRENO		5,10	3,43	4,76	12,87		3,85	14,45		3,53	12,02		
QUOTE PROGETTO							32,14	32,89		32,79		32,68	32,62
DIST.PARZIALI PROGETTO							1,12	5,14		5,60			
QUOTE FINITO					33,82		33,64	33,42		33,29		33,22	33,21
DIST. PARZIALI FINITO					6,00		1,50	0,50		3,50		0,50	1,15
DIST. PROGRESSIVE FINITO					-12,00		-6,00	-4,50		0,00		-3,50	-4,00

SCAVI E BONIFICHE	
SCOTICO	12,757 m
RILEVATI	
RIEMPIMENTO	7,996 m ²
RILEVATO	9,698 m ²
TERRENO VEGETALE	11,074 m
SOVRASTRUTTURA STRADALE	
STRATO DI USURA	8,000 m
STRATO DI BINDER	8,000 m
STRATO DI BASE	8,000 m
STRATO DI FONDAZIONE	3,085 m ²

IV06E Rotatoria
 SEZIONE N.: RB5
 QT. PROGETTO: 33,093
 DIST.PROG.: 33,329
 DIST.PREC.: 4,645
 DIST.SUCC.: 8,805



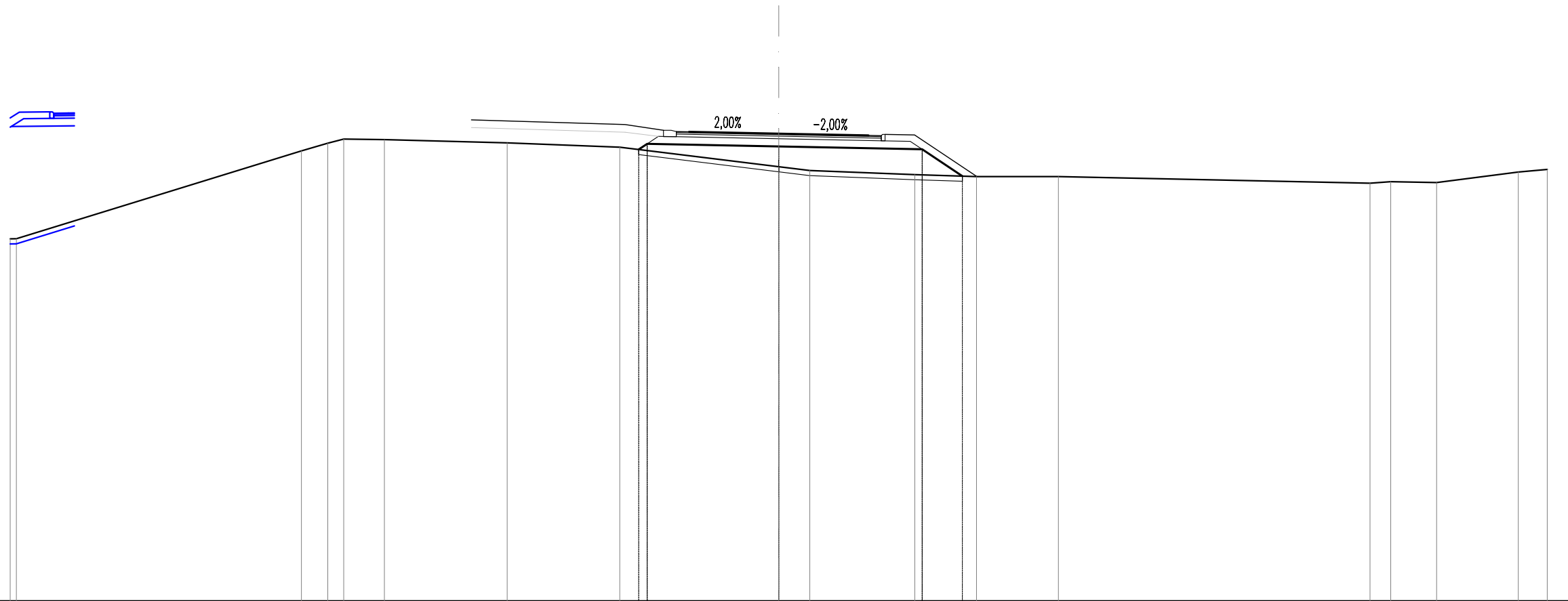
SCALA 1:200

QT.RIF. 15,000

QUOTE TERRENO		29,04		31,75		32,16	32,00		31,66		30,63		30,22	30,18	30,15	30,13	30,13
DIST.PARZIALI TERRENO			11,43		14,60		3,97		8,35		9,45		6,14	2,14	0,75	2,68	0,50
QUOTE PROGETTO						32,10	32,70		32,59								
DIST.PARZIALI PROGETTO						0,90		5,14		5,60							
QUOTE FINITO				33,63		33,45	33,22	33,17	33,16		33,09		33,02	33,01	33,06		
DIST. PARZIALI FINITO					6,00	1,50	0,50	0,50	3,50	3,50		0,50	0,50	1,15			
DIST. PROGRESSIVE FINITO				-12,00		-6,00	-4,50	-4,00	-3,50	0,00		-3,50	-4,00	-4,15	-5,30		

SCAVI E BONIFICHE	
SCOTICO	12,640 m
RILEVATI	
RIEMPIMENTO	3,978 m ²
RILEVATO	11,300 m ²
TERRENO VEGETALE	11,598 m
SOVRASTRUTTURA STRADALE	
STRATO DI USURA	8,000 m
STRATO DI BINDER	8,000 m
STRATO DI BASE	8,000 m
STRATO DI FONDAZIONE	3,085 m ²

IV06E Rotatoria
 SEZIONE N.: RB7
 QT. PROGETTO: 32,255
 DIST.PROG.: 50,088
 DIST.PREC.: 7,955
 DIST.SUCC.: 1,758



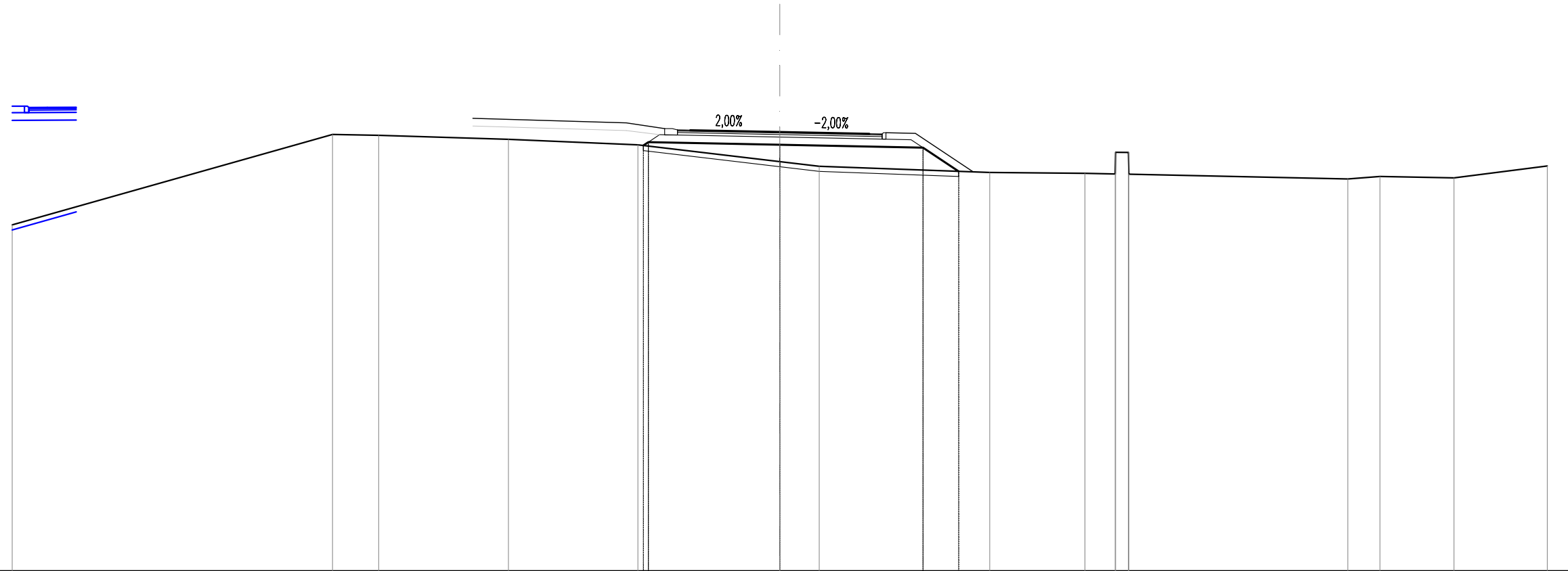
SCALA 1:200

QT.RIF. 14,000

QUOTE TERRENO	28,15	28,15	31,58	31,88	32,04	32,02	31,89	31,72	30,96	30,81	30,65	30,58	30,58	30,32	30,38	30,34	30,75	30,86
DIST.PARZIALI TERRENO		11,13	1,03	0,62	1,59	4,79	4,39	6,21	1,21	4,10	2,41	3,20	12,16	0,81	1,79	3,19	1,13	
QUOTE PROGETTO								31,63	31,75		31,64	30,59						
DIST.PARZIALI PROGETTO								5,14		5,60	1,57							
QUOTE FINITO						32,79		32,61	32,25		32,16	32,20						
DIST. PARZIALI FINITO						6,00		1,50	3,50		0,50	1,15						
DIST. PROGRESSIVE FINITO						-12,00		-6,00	0,00		-3,50	-5,30						

SCAVI E BONIFICHE	
SCOTICO	12,323 m
RILEVATI	
RIEMPIMENTO	3,515 m ²
RILEVATO	9,744 m ²
TERRENO VEGETALE	11,388 m
SOVRASTRUTTURA STRADALE	
STRATO DI USURA	8,000 m
STRATO DI BINDER	8,000 m
STRATO DI BASE	8,000 m
STRATO DI FONDAZIONE	3,085 m ²

IV06E Rotatoria
 SEZIONE N.: RB8
 QT. PROGETTO: 32,174
 DIST.PROG.: 51,846
 DIST.PREC.: 1,758
 DIST.SUCC.: 8,334



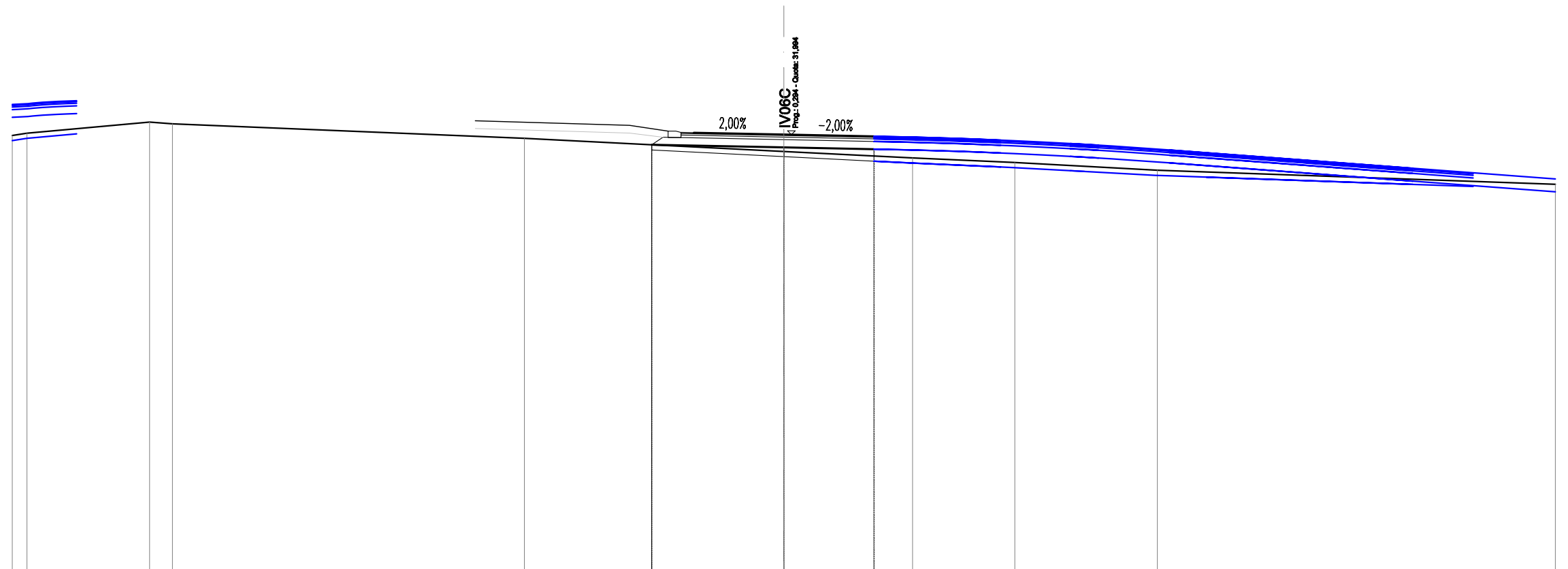
SCALA 1:200

QT.RIF. 15,000

QUOTE TERRENO	28,54	32,08	32,04	31,89	31,67	31,01	30,83	30,59	30,56	30,53	31,38	31,37	30,52	30,33	30,43	30,38	30,84
DIST.PARZIALI TERRENO	12,52	1,80	5,08	5,06	5,54	1,54	6,66	3,72	1,18	0,50	8,56	1,25	2,90	3,65			
QUOTE PROGETTO					31,65	31,78	31,67										
DIST.PARZIALI PROGETTO					5,14	5,60	1,39										
QUOTE FINITO				32,71	32,53	32,30	32,17	32,10	32,09	32,14	32,12	30,63					
DIST. PARZIALI FINITO			6,00	1,50	0,50	0,50	3,50	3,50	0,50	1,15							
DIST. PROGRESSIVE FINITO			-12,00	-6,00	-4,50	-4,00	-3,50	0,00	3,50	4,00	4,15	5,30					

SCAVI E BONIFICHE	
SCOTICO	8,640 m
RILEVATI	
RIEMPIMENTO	2,517 m ²
RILEVATO	2,882 m ²
TERRENO VEGETALE	7,519 m
SOVRASTRUTTURA STRADALE	
STRATO DI USURA	7,500 m
STRATO DI BINDER	7,500 m
STRATO DI BASE	7,500 m
STRATO DI FONDAZIONE	2,526 m ²

IV06E Rotatoria
 SEZIONE N.: RB9
 QT. PROGETTO: 32,000
 DIST.PROG.: 60,180
 DIST.PREC.: 8,334
 DIST.SUCC.: 9,150



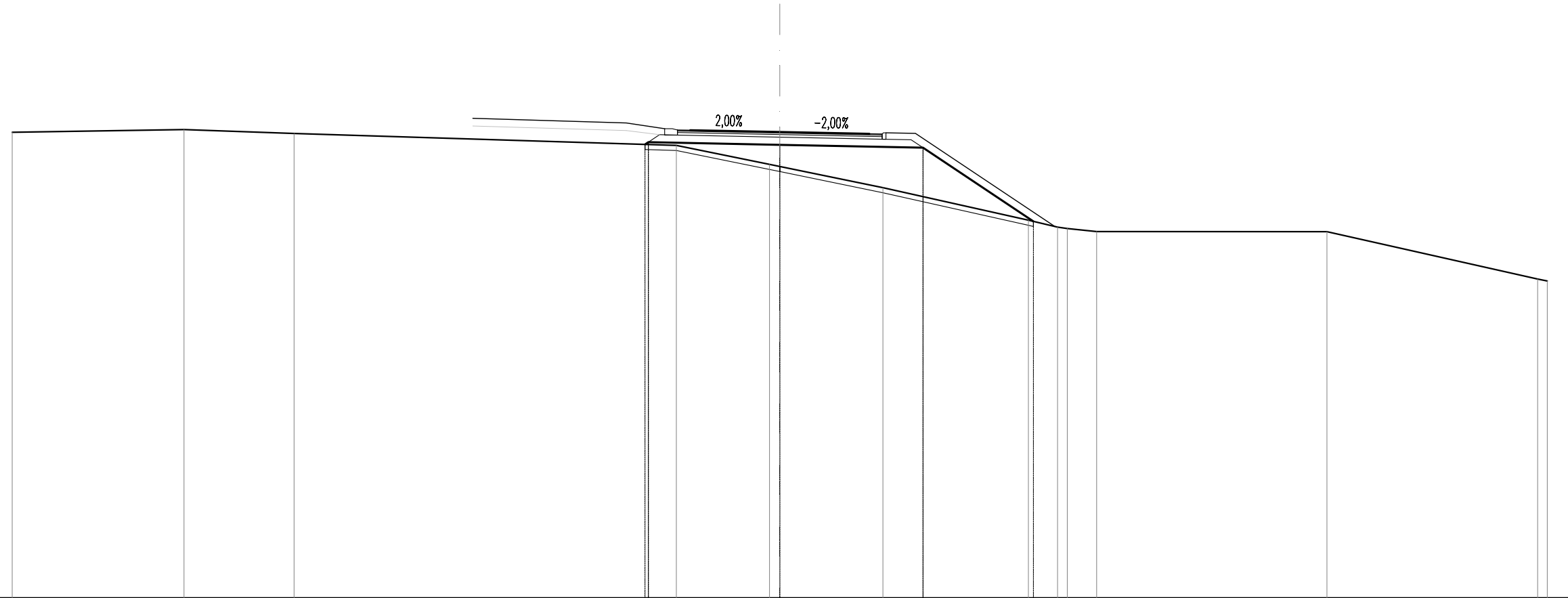
SCALA 1:200

QT.RIF. 15,000

QUOTE TERRENO	31,96	32,06	32,48	32,41	31,85	31,34	31,09	30,91	30,61	30,07
DIST.PARZIALI TERRENO	0,57	4,77	0,89	13,68	10,09	5,01	3,98	5,54	15,48	
QUOTE PROGETTO						31,60	31,50	31,43		
DIST.PARZIALI PROGETTO						5,14	3,50			
QUOTE FINITO			32,54		32,96	32,13	32,00	31,93		
DIST. PARZIALI FINITO			6,00		1,50	0,50	3,50	3,50		
DIST. PROGRESSIVE FINITO			-12,00		-6,00	-4,50	0,00	-3,50		

SCAVI E BONIFICHE	
SCOTICO	15,181 m
RILEVATI	
RIEMPIMENTO	3,568 m ²
RILEVATO	16,838 m ²
TERRENO VEGETALE	15,223 m
SOVRASTRUTTURA STRADALE	
STRATO DI USURA	8,000 m
STRATO DI BINDER	8,000 m
STRATO DI BASE	8,000 m
STRATO DI FONDAZIONE	3,085 m ²

IV06E Rotatoria
 SEZIONE N.: RB10
 QT. PROGETTO: 32,209
 DIST.PROG.: 69,330
 DIST.PREC.: 9,150
 DIST.SUCC.: 6,068



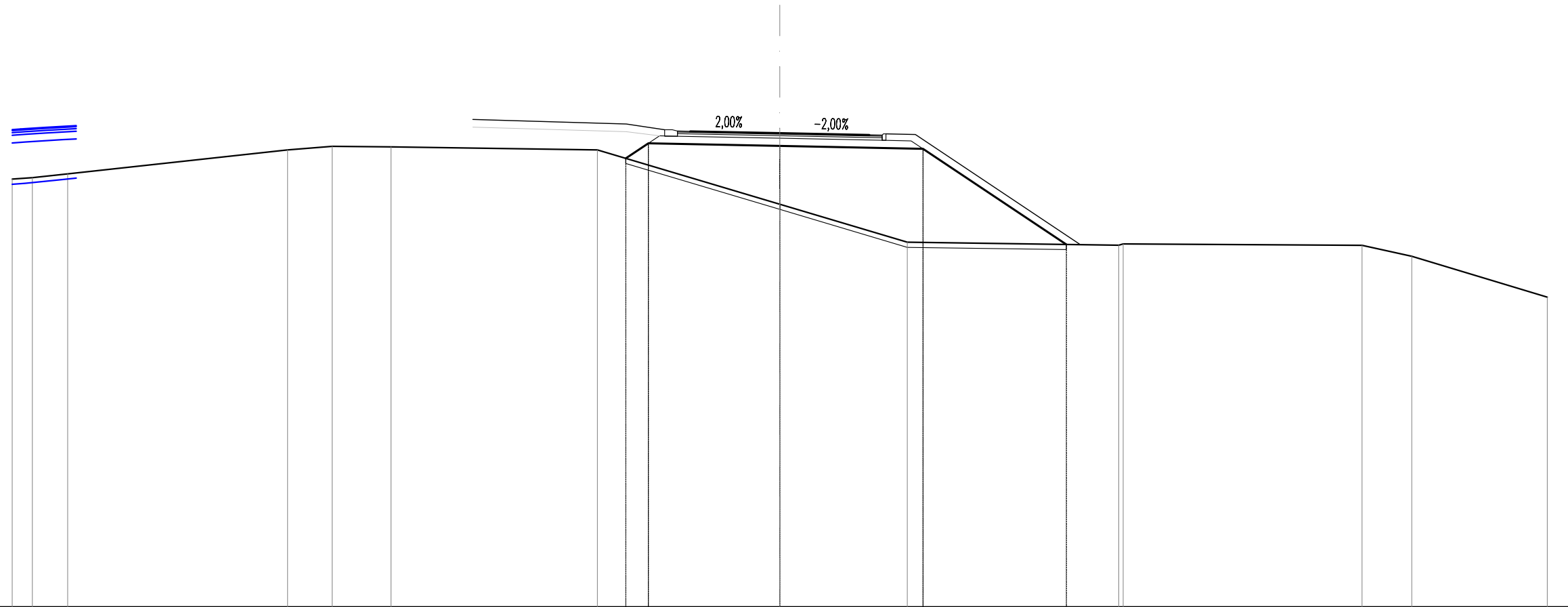
SCALA 1:200

QT.RIF. 14,000

QUOTE TERRENO	32,20	32,30	32,15		31,69	30,95 30,86	30,04		28,77	28,49 28,44	28,32		28,31		26,46 26,39
DIST.PARZIALI TERRENO		6,71	4,30		14,94		3,64		4,03	5,69	1,14	1,15	9,00		8,24
QUOTE PROGETTO						31,72 31,81			31,71		31,60		28,72		
DIST.PARZIALI PROGETTO							5,14		5,60		4,32				
QUOTE FINITO				32,74		32,56	32,34 32,29		32,21		32,14 32,13 32,18				32,16
DIST. PARZIALI FINITO					6,00	1,50	0,50 0,50	3,50	3,50		0,50 1,15				
DIST. PROGRESSIVE FINITO				-12,00		-6,00	-4,50 -4,00 -3,50		0,00		-3,50 -4,00 -4,15				-5,30

SCAVI E BONIFICHE	
SCOTICO	17,219 m
RILEVATI	
RIEMPIMENTO	5,490 m ²
RILEVATO	39,125 m ²
TERRENO VEGETALE	16,425 m
SOVRASTRUTTURA STRADALE	
STRATO DI USURA	8,000 m
STRATO DI BINDER	8,000 m
STRATO DI BASE	8,000 m
STRATO DI FONDAZIONE	3,085 m ²

IV06E Rotatoria
 SEZIONE N.: RB11
 QT. PROGETTO: 32,511
 DIST.PROG.: 75,398
 DIST.PREC.: 6,068



SCALA 1:200

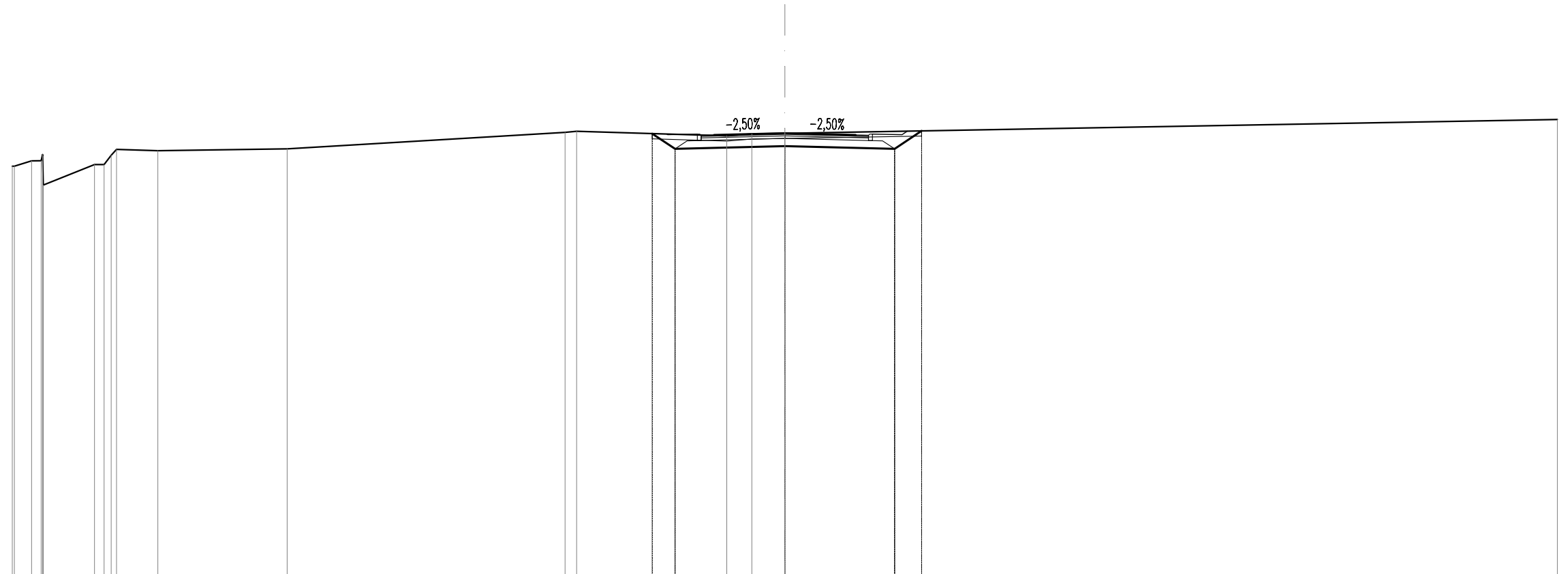
QT.RIF. 14,000

QUOTE TERRENO		30,72	30,77	30,92		31,86	32,00	31,98		31,85		29,74	28,25		28,13	28,19		28,13	27,70		26,10		
DIST.PARZIALI TERRENO		0,79	1,38		8,59		1,75	2,30		8,06		7,13	4,98		8,26		9,34		1,95	5,30			
QUOTE PROGETTO										31,52	32,11		32,01		31,90		28,16						
DIST.PARZIALI PROGETTO										0,88	5,14		5,60		5,60								
QUOTE FINITO										33,05		32,87	32,64	32,59	32,58		32,51		32,44	32,43	32,48	32,46	
DIST. PARZIALI FINITO										6,00		1,50	0,50	0,50	3,50		3,50		0,50	4,00	4,15	1,15	5,30
DIST. PROGRESSIVE FINITO										-12,00		-6,00	-4,50	-4,00	-3,50		0,00		-3,50	-4,00	-4,15	-5,30	

“IV06F_Ramo_Nord”

SCAVI E BONIFICHE	
STERRO	5,255 m ²
RILEVATI	
RILEVATO	0,062 m ²
TERRENO VEGETALE	2,588 m
SOVRASTRUTTURA STRADALE	
STRATO DI USURA	6,500 m
STRATO DI BINDER	6,500 m
STRATO DI BASE	6,500 m
STRATO DI FONDAZIONE	2,417 m ²

IV06F Ramo Nord
 SEZIONE N.: 1
 QT. PROGETTO: 30,215
 DIST.PROG.: 0,000
 DIST.SUCC.: 11,081



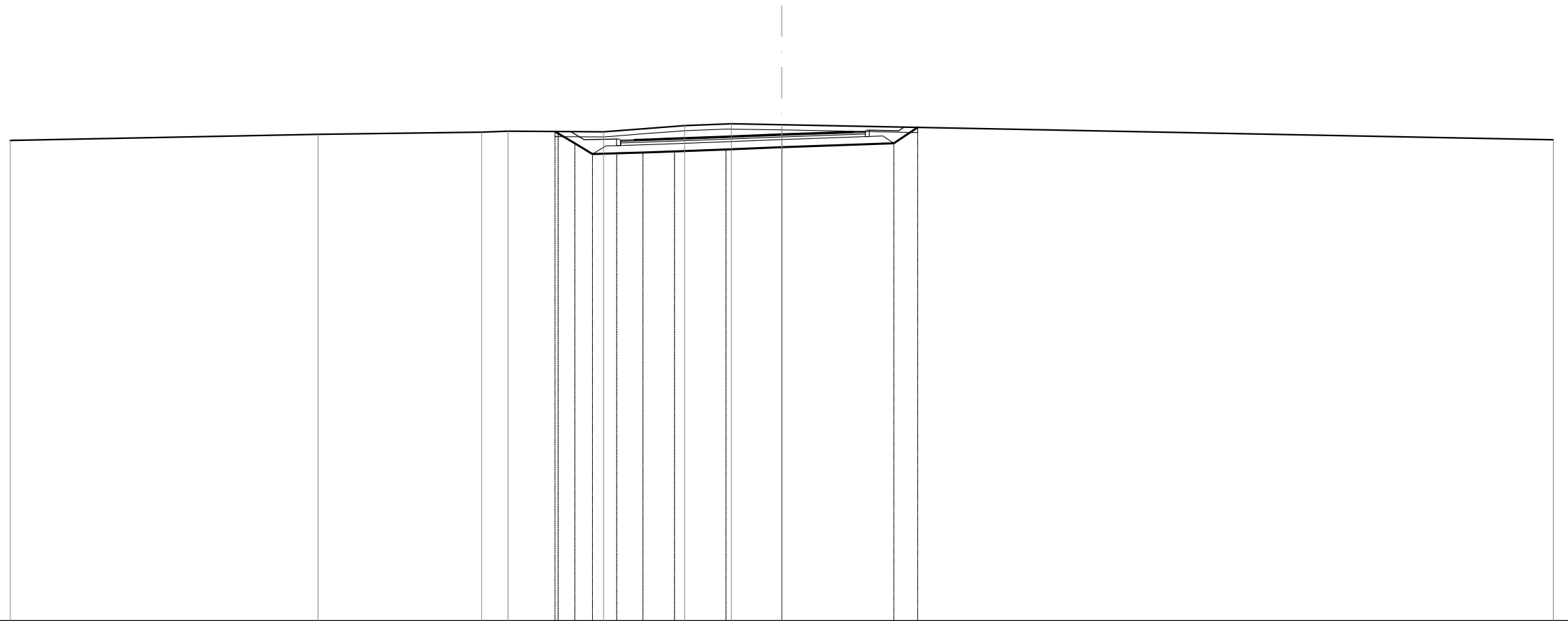
SCALA 1:200

QT.RIF. 13,000

QUOTE TERRENO	28,94	28,94	29,14	29,15	29,39	28,21	29,00	29,00	29,36	29,59	29,54		29,61		30,25	30,29		30,11	30,19	30,21				30,75		
DIST.PARZIALI TERRENO	0,67		1,99						1,60		5,02		10,80			5,83		0,97	1,28					30,00		
QUOTE PROGETTO																30,20	29,61			29,72						
DIST.PARZIALI PROGETTO																0,88		4,26			4,26					
QUOTE FINITO																30,16	30,18	30,13	30,15		30,22		30,15	30,13	30,18	30,16
DIST. PARZIALI FINITO																1,15	0,50	2,75		2,75		0,50	1,15			
DIST. PROGRESSIVE FINITO																-4,55	-3,40	-3,25	-2,75		0,00		-2,75	-3,25	-3,40	-4,55

SCAVI E BONIFICHE	
STERRO	11,115 m ²
RILEVATI	
RILEVATO	0,063 m ²
TERRENO VEGETALE	3,271 m
SOVRASTRUTTURA STRADALE	
STRATO DI USURA	9,515 m
STRATO DI BINDER	9,515 m
STRATO DI BASE	9,515 m
STRATO DI FONDAZIONE	3,373 m ²

IV06F Ramo_Nord
 SEZIONE N.: 3
 QT. PROGETTO: 29,912
 DIST.PROG.: 31,081
 DIST.PREC.: 20,000
 DIST.SUCC.: 10,634



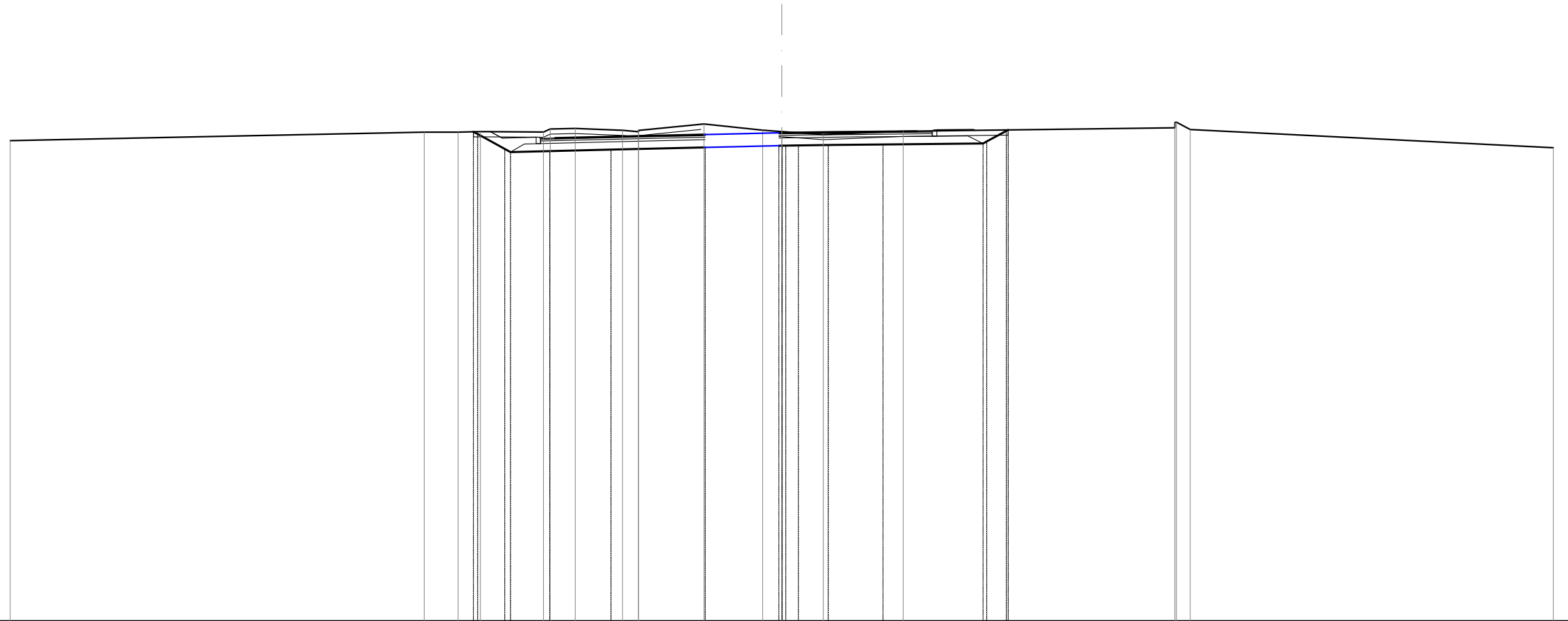
SCALA 1:200

QT.RIF. 11,000

QUOTE TERRENO	29,68	29,92	30,00	30,04	30,01	30,25	30,32	30,29	29,70										
DIST.PARZIALI TERRENO		11,97	6,36	1,03	3,71	3,15	1,82	1,96	30,00										
QUOTE PROGETTO					30,02	29,95	29,96	29,95	29,56	30,18									
DIST.PARZIALI PROGETTO					0,65	0,68	0,94	1,02	1,22	2,01	2,17	4,36	0,88						
QUOTE FINITO					30,02	29,92				30,03	30,08	30,05	30,19						
DIST. PARZIALI FINITO										11,29		1,15							
DIST. PROGRESSIVE FINITO					-8,21	-8,04	-7,69	-7,24	-6,43	-6,27	-5,40	-4,18	-2,17	0,00	-2,75	-3,25	-3,40	-4,55	-4,76

SCAVI E BONIFICHE	
STERRO	10,710 m ²
RILEVATI	
RILEVATO	0,075 m ²
TERRENO VEGETALE	3,352 m
SOVRASTRUTTURA STRADALE	
STRATO DI USURA	12,364 m
STRATO DI BINDER	12,364 m
STRATO DI BASE	12,364 m
STRATO DI FONDAZIONE	4,483 m ²

IV06F Ramo Nord
 SEZIONE N.: 4
 QT. PROGETTO: 29,973
 DIST.PROG.: 41,715
 DIST.PREC.: 10,634
 DIST.SUCC.: 3,514



SCALA 1:200

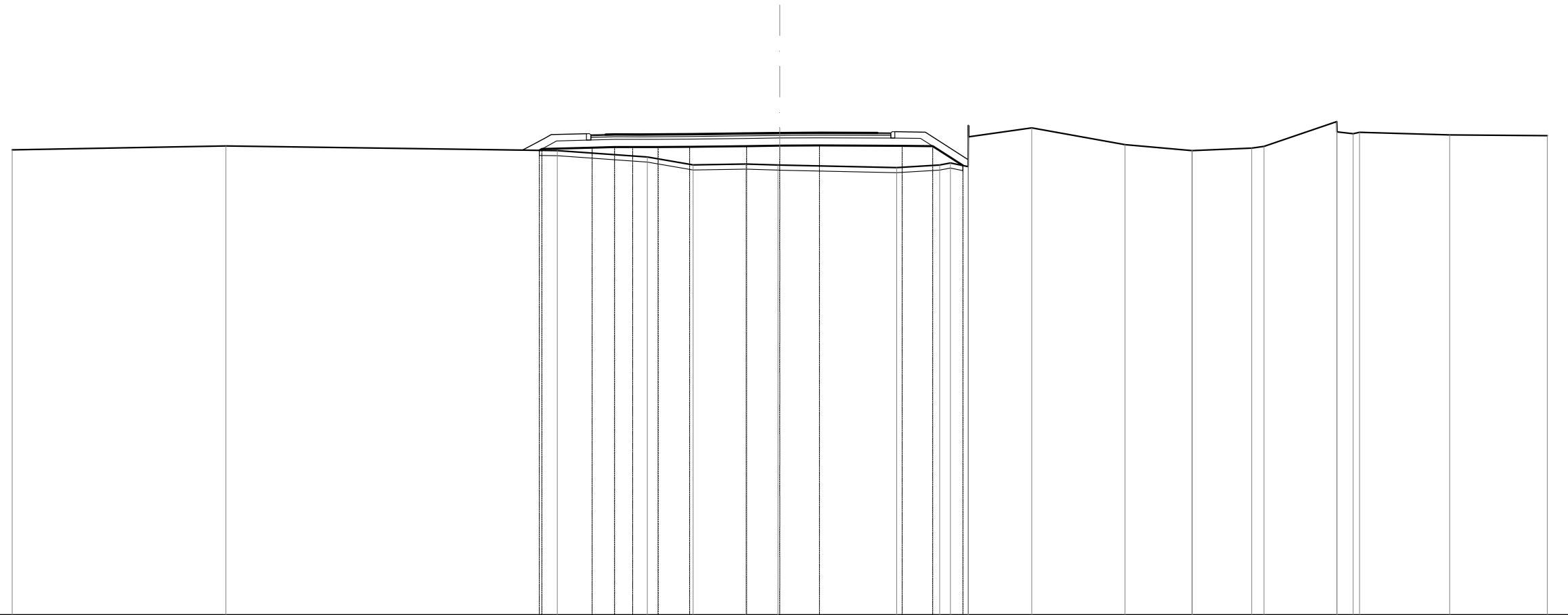
QT.RIF. 11,000

QUOTE TERRENO	29,67	30,00	30,00	30,02	30,00	30,12	30,14	30,07	30,02	30,06	30,31	30,07	30,02	29,91	30,03	30,17	30,38	30,38	30,10	29,39
DIST.PARZIALI TERRENO	16,10	1,31	0,87	2,45	0,98	1,84	0,62	2,54	2,28	0,74	1,61	3,11	10,56	0,63	14,12					
QUOTE PROGETTO		30,01	29,93	29,35	29,22	29,26	29,32	29,41	29,47	29,47	29,47	29,48	29,50	29,52	29,56	30,05	30,08			
DIST.PARZIALI PROGETTO		1,06	1,53	2,39	3,66	2,87	0,49	1,16	2,13	3,89	0,76									
QUOTE FINITO		30,02	29,80	29,91	29,97	29,97	29,98	30,00	30,02	30,03	30,04	30,09	30,11	30,07						
DIST. PARZIALI FINITO		1,78	6,57	2,87	0,49	1,16	2,13	1,32	0,60	1,42										
DIST. PROGRESSIVE FINITO		-11,33	-10,88	-9,55	-9,38	-8,82	-6,64	-2,98	-0,11	0,00	0,16	0,64	1,80	-3,93	-5,25	-5,85	-6,03	-7,45	-7,53	

“IV06G_Ramo_Sud”

SCAVI E BONIFICHE	
SCOTICO	16,554 m
RILEVATI	
RILEVATO	12,850 m ²
TERRENO VEGETALE	5,838 m
SOVRASTRUTTURA STRADALE	
STRATO DI USURA	8,936 m
STRATO DI BINDER	11,724 m
STRATO DI BASE	11,724 m
STRATO DI FONDAZIONE	4,430 m ²

IV06G Ramo Sud
 SEZIONE N.: 3
 QT. PROGETTO: 29,860
 DIST.PROG.: 6,838
 DIST.PREC.: 3,284
 DIST.SUCC.: 6,838



SCALA 1:200


QT.RIF. 11,000

QUOTE TERRENO	29,19		29,35		29,16		28,91	28,61	28,64	28,60	28,60	28,50	28,60	28,68	28,54	30,15	29,70	30,05		29,40	29,16	29,16	29,26	29,33	30,30	29,90	29,83	29,88	29,78	29,75	
DIST.PARZIALI TERRENO		8,35		12,95		3,52	1,79	2,07	1,25		4,57	1,68	0,68	2,48	3,65	2,62	2,33	2,84	0,63	3,52	3,81										
QUOTE PROGETTO					29,17	29,23	29,28	29,31	29,34	29,36	29,37	29,35	29,34	29,58																	
DIST.PARZIALI PROGETTO					1,97	0,88	0,71	0,99	1,23	2,23	1,30	1,55	3,23	1,20	1,18																
QUOTE FINITO					29,18	29,43	29,65	29,79	29,83	29,78	29,79	29,81	29,80	29,81	29,81	29,84	29,86	29,87	29,86	29,86	29,91	29,88	28,81								
DIST. PARZIALI FINITO					1,37	0,57	0,71	0,99	1,23	2,23	1,30	1,55	2,27	0,52	1,20	1,67															
DIST. PROGRESSIVE FINITO					-10,06	-9,60	-9,18	-8,93	-7,56	-7,38	-6,81	-6,46	-5,75	-4,76	-3,52	-1,30	0,00	-1,55	-3,82	-4,34	-4,50	-5,69	-7,36								

“IV06H_Ramo_Est”

SCAVI E BONIFICHE	
SCOTICO	0,992 m
RILEVATI	
RILEVATO	0,915 m ²
SOVRASTRUTTURA STRADALE	
STRATO DI USURA	0,783 m
STRATO DI BINDER	0,783 m
STRATO DI BASE	0,783 m
STRATO DI FONDAZIONE	0,298 m ²

IV06H Ramo_Est
 SEZIONE N.: 1
 QT. PROGETTO: 32,652
 DIST.PROG.: 0,000
 DIST.SUCC.: 3,512



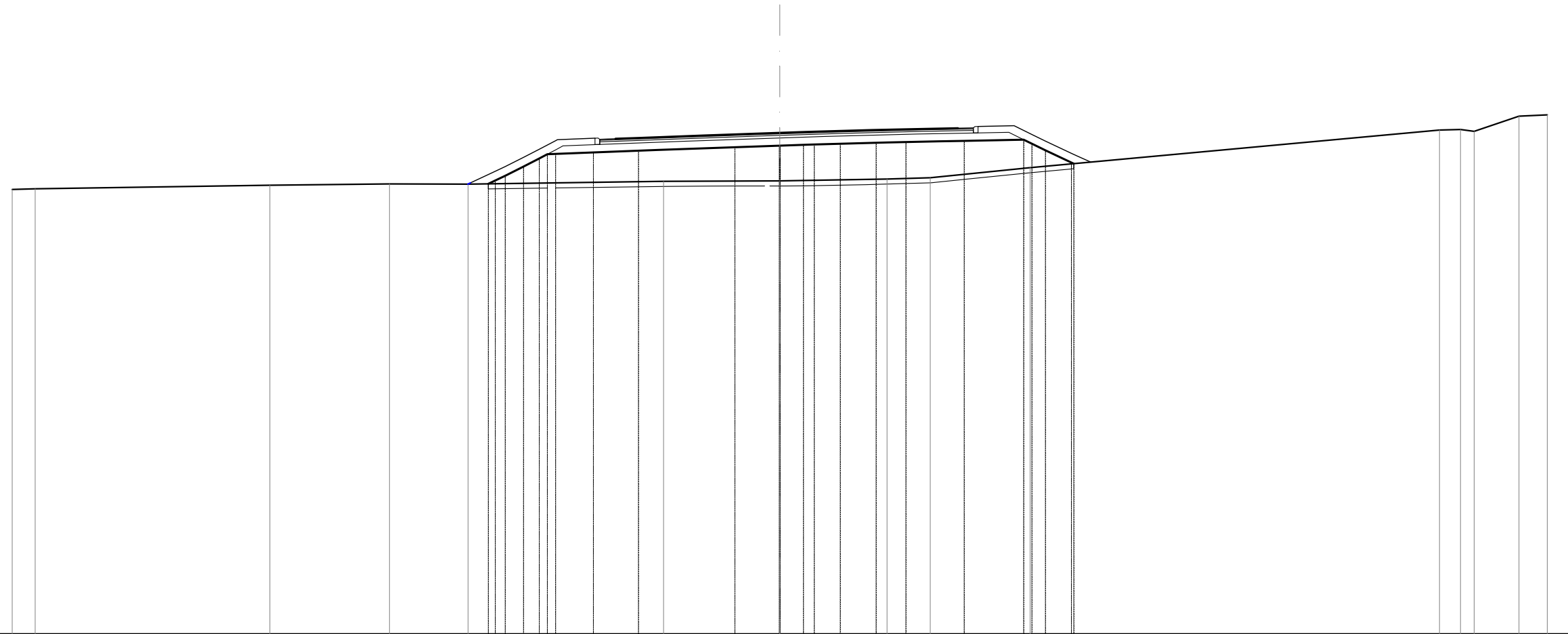
SCALA 1:200

QT.RIF. 13,000

QUOTE TERRENO	30,41	30,47				30,79	31,07	31,10		31,26				32,86	33,00		33,22
DIST.PARZIALI TERRENO	1,86		22,49			4,59	1,05	5,11		15,88				3,24	5,77		
QUOTE PROGETTO														32,49	32,51		
DIST.PARZIALI PROGETTO														0,99			
QUOTE FINITO														32,99	32,99	33,01	
DIST. PARZIALI FINITO														0,73			
DIST. PROGRESSIVE FINITO														9,81	9,86	10,59	

SCAVI E BONIFICHE	
SCOTICO	12,105 m
RILEVATI	
RILEVATO	31,018 m ²
TERRENO VEGETALE	10,000 m
SOVRASTRUTTURA STRADALE	
STRATO DI USURA	14,604 m
STRATO DI BINDER	14,604 m
STRATO DI BASE	14,604 m
STRATO DI FONDAZIONE	5,406 m ²

IV06H Ramo_Est
 SEZIONE N.: 2
 QT. PROGETTO: 32,582
 DIST.PROG.: 3,512
 DIST.PREC.: 3,512
 DIST.SUCC.: 19,056



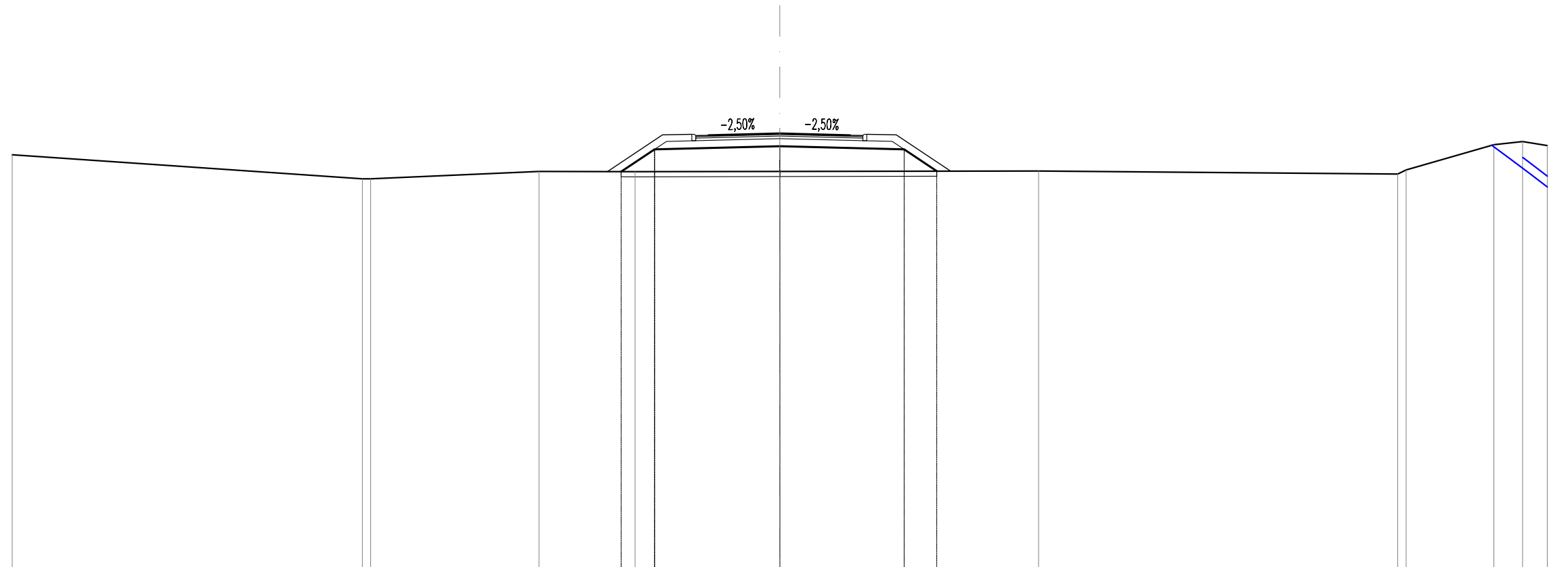
SCALA 1:200

QT.RIF. 13,000

QUOTE TERRENO	30,37	30,39		30,53		30,58	30,58		30,69		30,70		30,77	30,83		31,22		32,69	32,71	32,64	33,23	33,28														
DIST.PARZIALI TERRENO	0,90		9,17		4,67		3,07		7,64		4,54		4,19	1,69	3,90		16,00	0,82	0,63	1,76	1,11															
QUOTE PROGETTO							30,59	30,72	30,90	30,90	31,26	31,58	31,74	31,76	31,82	31,88		32,02	32,08	32,08	32,11	32,13	32,16	32,19	32,22	32,27	32,31	32,16	31,90	31,42	31,38					
DIST.PARZIALI PROGETTO							0,72	0,62	1,47	1,76	3,77	1,73	0,91	1,01	1,40	1,16	2,28	2,33	0,53	1,02																
QUOTE FINITO							30,62	31,08	31,26	31,62	31,94	32,28	32,51	32,37	32,33	32,35	32,38		32,52	32,58	32,58	32,61	32,63	32,66	32,69	32,72	32,76	32,77	32,83	32,86	32,52	32,26	31,78	31,66	31,43	
DIST. PARZIALI FINITO							0,97	0,72	0,62	0,64	1,47	0,62	0,90	3,77	1,73	0,91	1,01	1,40	1,16	2,04	0,60	1,41	0,69	0,53	1,02	0,51										
DIST. PROGRESSIVE FINITO							-12,09	-11,12	-10,73	-10,02	-9,40	-8,76	-8,69	-7,22	-7,04	-6,42	-5,52		-1,75	-0,02	0,00	0,02	0,93	1,35	2,36	3,76	4,93	6,97	7,57	7,75	9,16	9,85	10,38	11,40	11,65	12,16

SCAVI E BONIFICHE	
SCOTICO	12,338 m
RILEVATI	
RILEVATO	12,585 m ²
TERRENO VEGETALE	7,445 m
SOVRASTRUTTURA STRADALE	
STRATO DI USURA	6,536 m
STRATO DI BINDER	6,536 m
STRATO DI BASE	6,536 m
STRATO DI FONDAZIONE	2,786 m ²

IV06H Ramo_Est
 SEZIONE N.: 3
 QT. PROGETTO: 32,062
 DIST.PROG.: 22,568
 DIST.PREC.: 19,056
 DIST.SUCC.: 4,547



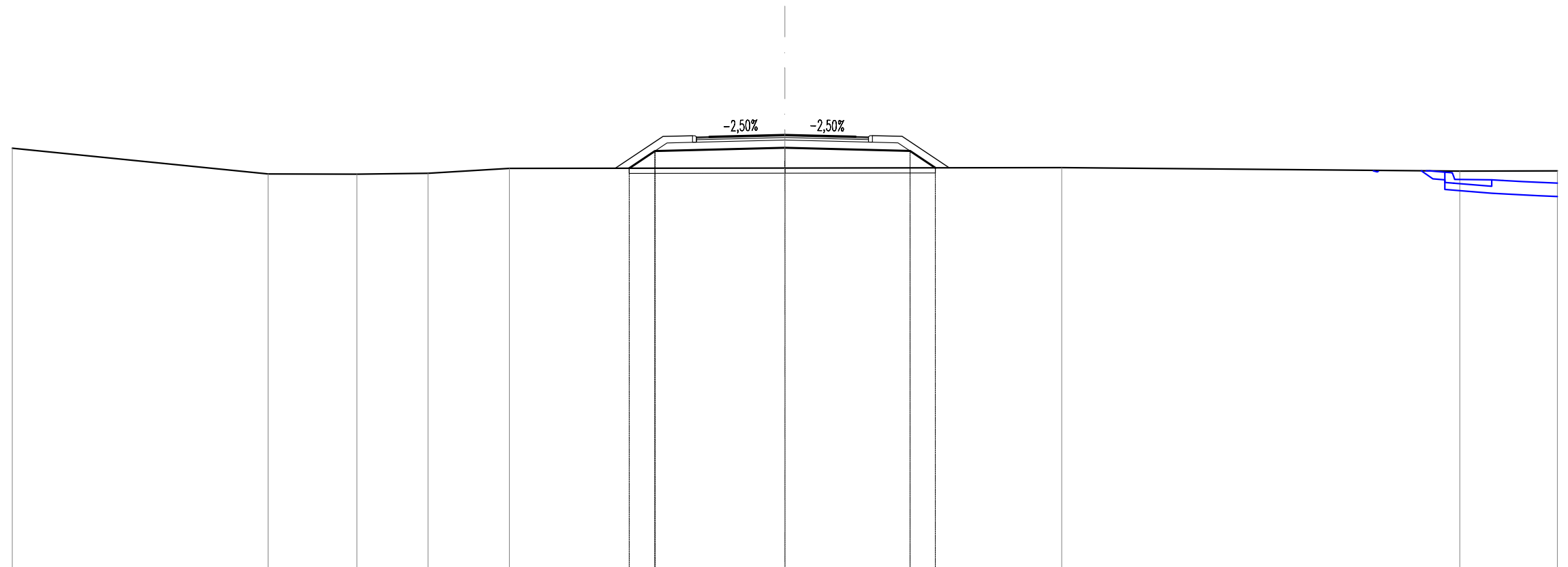
SCALA 1:200

QT.RIF. 15,000

QUOTE TERRENO	31,23	30,29	30,29	30,58	30,57	30,58	30,60	30,48	30,64	31,62	31,75	31,59
DIST.PARZIALI TERRENO	13,69	6,58	3,76	5,65	10,11	14,04	3,43	1,12	0,97			
QUOTE PROGETTO				30,57	31,44	31,56	31,44	30,59				
DIST.PARZIALI PROGETTO				1,31	4,90	4,86	1,28					
QUOTE FINITO				32,01	32,03	31,98	31,99	32,06	31,99	32,03	32,01	
DIST. PARZIALI FINITO				1,15	0,50	2,79	2,75	0,50	1,15			
DIST. PROGRESSIVE FINITO				-4,59	-3,44	-3,29	-2,79	0,00	-2,75	-3,25	-3,40	-4,55

SCAVI E BONIFICHE	
SCOTICO	11,891 m
RILEVATI	
RILEVATO	10,216 m ²
TERRENO VEGETALE	6,733 m
SOVRASTRUTTURA STRADALE	
STRATO DI USURA	6,685 m
STRATO DI BINDER	6,685 m
STRATO DI BASE	6,685 m
STRATO DI FONDAZIONE	2,831 m ²

IV06H Ramo_Est
SEZIONE N.: 4
 QT. PROGETTO: 31,886
 DIST.PROG.: 27,115
 DIST.PREC.: 4,547
 DIST.SUCC.: 14,355



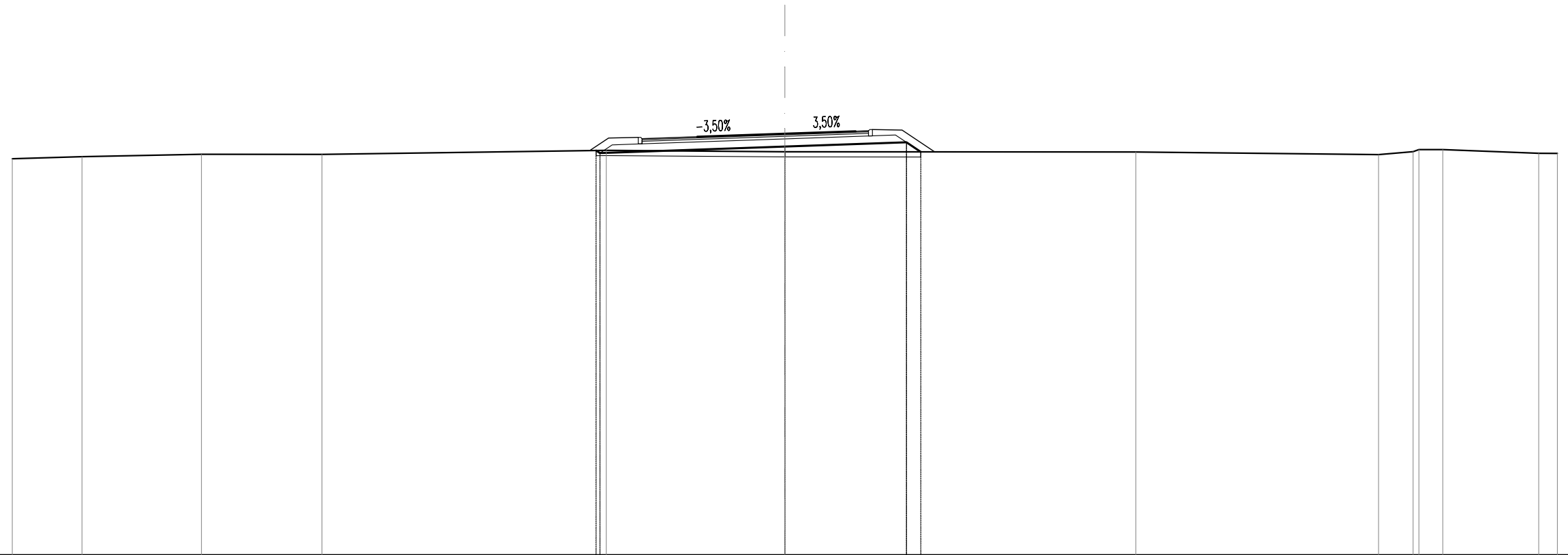
SCALA 1:200

QT.RIF. 15,000

QUOTE TERRENO	31,37		30,37	30,36	30,40	30,59		30,60		30,61		30,48	30,49			
DIST.PARZIALI TERRENO		9,93		3,45	2,76	3,16		10,70		10,75		15,46	3,79			
QUOTE PROGETTO								30,59	31,26		31,39		31,26	30,61		
DIST.PARZIALI PROGETTO								1,00	5,04		4,86		0,99			
QUOTE FINITO								31,83	31,85	31,81		31,89	31,82	31,80	31,85	31,83
DIST. PARZIALI FINITO								1,15	0,50	2,93		2,75	0,50	1,15		
DIST. PROGRESSIVE FINITO								-4,73	-3,58	-3,43	-2,93	0,00	-2,75	-3,25	-3,40	-4,55

SCAVI E BONIFICHE	
STERRO	0,136 m ²
SCOTICO	9,992 m
RILEVATI	
RILEVATO	4,309 m ²
TERRENO VEGETALE	4,707 m
SOVRASTRUTTURA STRADALE	
STRATO DI USURA	8,795 m
STRATO DI BINDER	8,795 m
STRATO DI BASE	8,795 m
STRATO DI FONDAZIONE	3,435 m ²

IV06H Ramo_Est
 SEZIONE N.: 5
 QT. PROGETTO: 31,372
 DIST.PROG.: 41,470
 DIST.PREC.: 14,355
 DIST.SUCC.: 14,502



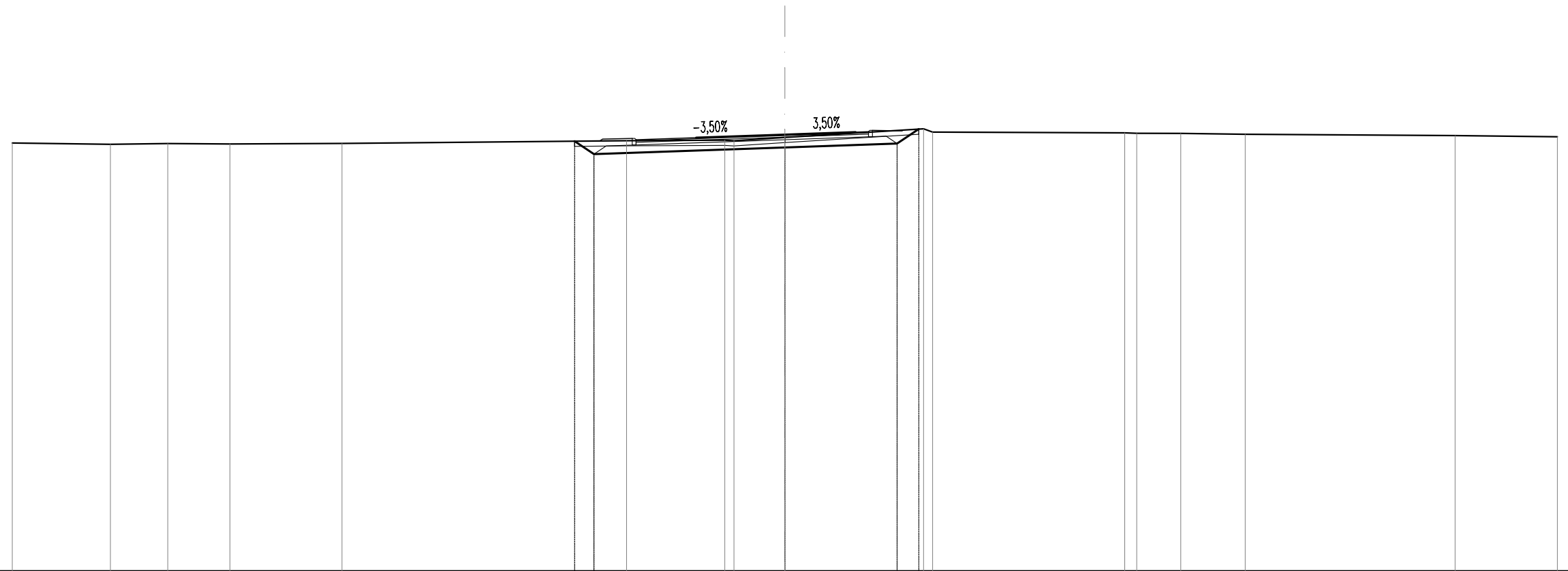
SCALA 1:200

QT.RIF. 15,000

QUOTE TERRENO		30,40	30,48	30,57	30,57	30,72	30,67	30,66	30,56	30,67	30,75	30,61	30,61
DIST.PARZIALI TERRENO		2,70	4,64	4,68	11,04	6,94	13,63	9,43	1,34	0,88	3,72	0,73	0,61
QUOTE PROGETTO						30,72	30,87			31,04			
DIST.PARZIALI PROGETTO						7,18	4,72			0,55			
QUOTE FINITO						31,21	31,37			31,47			
DIST. PARZIALI FINITO						1,15	2,14	3,40	2,75	0,50	1,15		
DIST. PROGRESSIVE FINITO						-6,84	-6,69	-3,40	0,00	-2,75	-3,40	-4,55	

SCAVI E BONIFICHE	
STERRO	5,414 m ²
RILEVATI	
RILEVATO	0,063 m ²
TERRENO VEGETALE	2,494 m
SOVRASTRUTTURA STRADALE	
STRATO DI USURA	9,027 m
STRATO DI BINDER	9,027 m
STRATO DI BASE	9,027 m
STRATO DI FONDAZIONE	3,396 m ²

IV06H Ramo_Est
 SEZIONE N.: 7
 QT. PROGETTO: 30,951
 DIST.PROG.: 70,474
 DIST.PREC.: 14,502
 DIST.SUCC.: 21,780



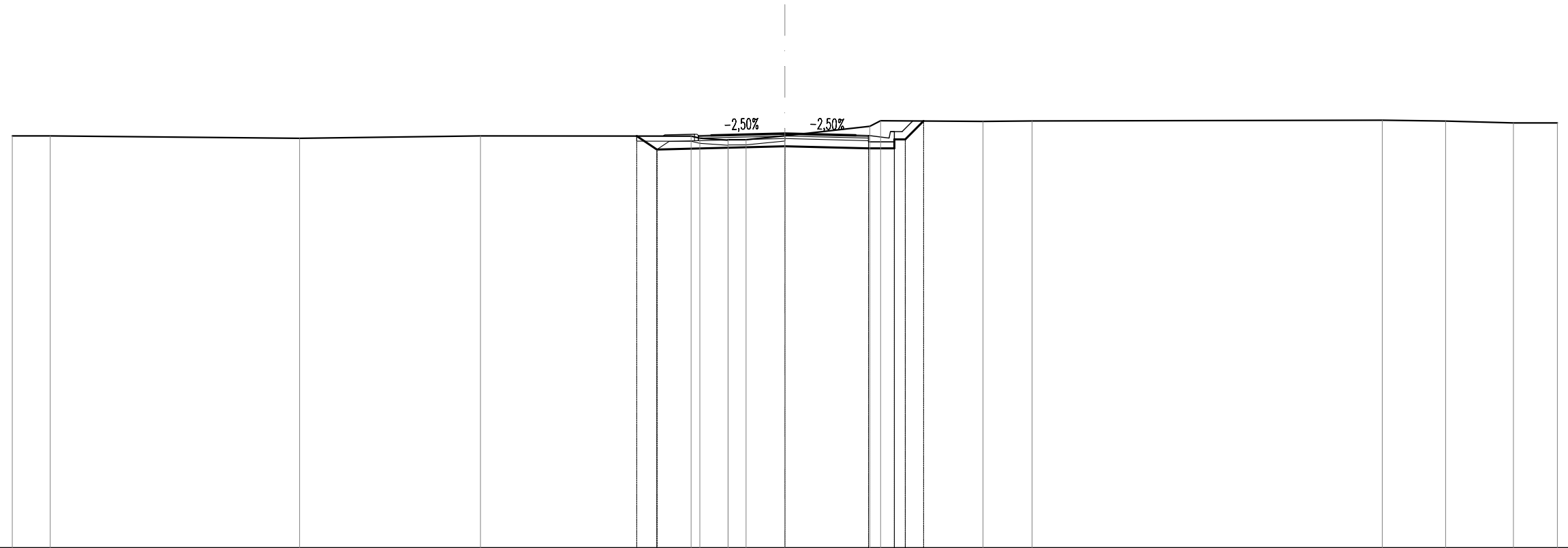
SCALA 1:200

QT.RIF. 14,000

QUOTE TERRENO	30,62	30,57	30,60	30,59	30,61		30,71	30,73 30,71	30,84		31,18 31,05	31,02 31,00	31,00	30,96		30,91	30,86
DIST.PARZIALI TERRENO	3,81	2,23	2,41	4,35		11,05		3,81	1,98	5,38		7,46	1,71	2,51		8,15	3,98
QUOTE PROGETTO							30,69 30,19		30,45		30,80 31,16						
DIST.PARZIALI PROGETTO							0,75	7,41		4,36	0,84						
QUOTE FINITO							30,78	30,80 30,75	30,83	30,95	31,05 31,07 31,12	31,09					
DIST. PARZIALI FINITO							1,15	2,33	3,45	2,75	0,50 3,25 3,40	1,15					
DIST. PROGRESSIVE FINITO							-7,08	-5,93 -5,78	-3,45	0,00	-2,75 3,25 3,40	-4,55					

SCAVI E BONIFICHE	
STERRO	5,758 m ²
RILEVATI	
RILEVATO	0,030 m ²
TERRENO VEGETALE	2,120 m
SOVRASTRUTTURA STRADALE	
STRATO DI USURA	6,609 m
STRATO DI BINDER	6,609 m
STRATO DI BASE	6,609 m
STRATO DI FONDAZIONE	2,396 m ²
MANUFATTI	
CANALETTA	0,234 m ²

IV06H Ramo_Est
 SEZIONE N.: 8
 QT. PROGETTO: 31,098
 DIST.PROG.: 92,254
 DIST.PREC.: 21,780
 DIST.SUCC.: 4,048



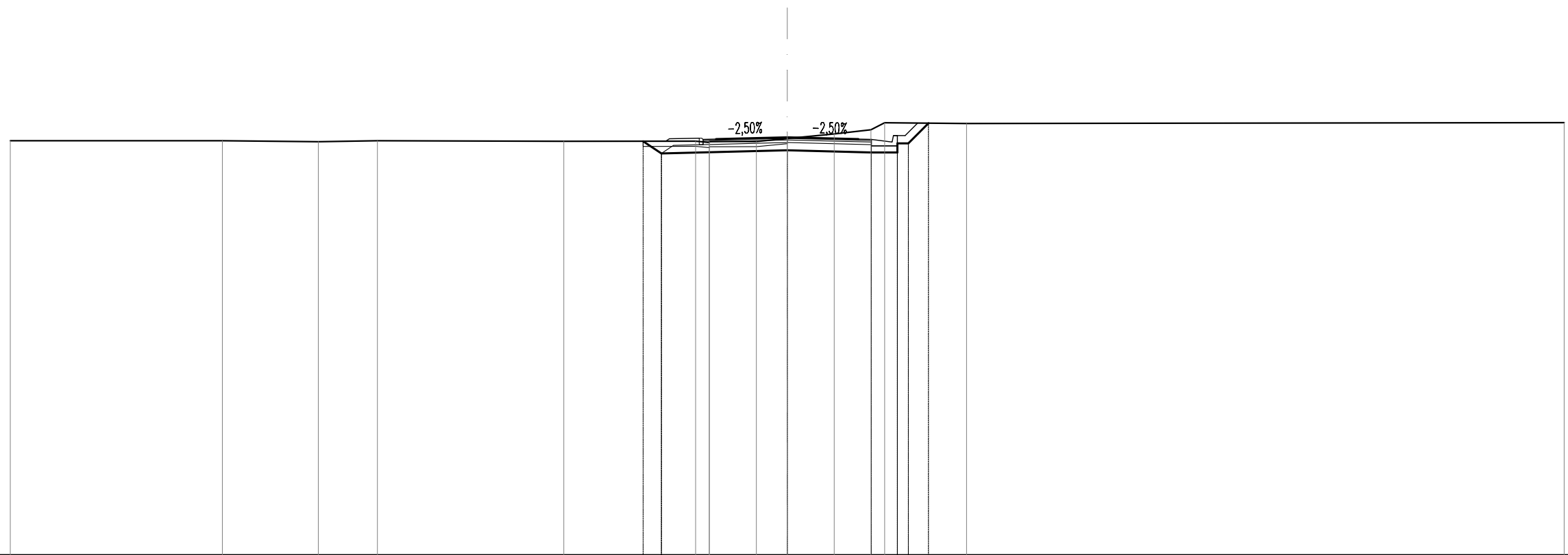
SCALA 1:200

QT.RIF. 15,000

QUOTE TERRENO	31,00	31,00		30,91		31,00		30,99	30,91	30,84	30,85	30,85	31,00	31,37	31,59		31,56	31,58		31,61	31,58	31,50	31,51	
DIST.PARZIALI TERRENO	1,47		9,68		7,03		8,18		1,10	0,70	1,51		3,30		3,97		1,91		13,60		2,46	2,64	1,71	
QUOTE PROGETTO								31,00	30,47				30,80		30,52	30,52								
DIST.PARZIALI PROGETTO								0,78		4,97			3,25		1,00	0,71								
QUOTE FINITO								31,04	31,06	31,01	31,03		31,10		31,03	30,92								
DIST. PARZIALI FINITO								1,15	0,50		2,86		2,75		0,50	0,80								
DIST. PROGRESSIVE FINITO								-4,66	-3,51	-3,36	-2,86		0,00		-2,75	-3,25								

SCAVI E BONIFICHE	
STERRO	6,056 m ²
RILEVATI	
RILEVATO	0,030 m ²
TERRENO VEGETALE	2,305 m
SOVRASTRUTTURA STRADALE	
STRATO DI USURA	6,500 m
STRATO DI BINDER	6,500 m
STRATO DI BASE	6,500 m
STRATO DI FONDAZIONE	2,363 m ²
MANUFATTI	
CANALETTA	0,234 m ²

IV06H Ramo_Est
SEZIONE N.: 9
 QT. PROGETTO: 31,131
 DIST.PROG.: 96,302
 DIST.PREC.: 4,048



SCALA 1:200

QT.RIF. 15,000

QUOTE TERRENO	31,00	31,00	30,96	31,00	30,98	30,98	30,93	30,97	31,09	31,26	31,42	31,70	31,66	31,70		
DIST.PARZIALI TERRENO	8,19	3,70	2,28	7,20	5,09	0,53	1,82	1,19	1,81	1,41	0,53	3,16	23,08			
QUOTE PROGETTO						30,98	30,51		30,63		30,55	30,55	30,90	31,68		
DIST.PARZIALI PROGETTO						0,71	4,86		3,25		1,00	0,78				
QUOTE FINITO						31,08	31,10	31,06	31,13		31,06	30,95	31,20	31,20		
DIST. PARZIALI FINITO						1,15	0,50	2,75	2,75		0,50	0,80				
DIST. PROGRESSIVE FINITO						-4,55	-3,40	-3,25	-2,75	0,00	-2,75	-3,25	4,05	4,10	4,25	4,55