

COMMITTENTE:



PROGETTAZIONE:



U.O. PROGETTAZIONE INTEGRATA NORD

PROGETTO DEFINITIVO

RADDOPPIO DELLA LINEA GENOVA - VENTIMIGLIA

TRATTA FINALE LIGURE - ANDORA

SISTEMAZIONI VIABILITA'

NV01 - Collegamento fra lo svincolo di Pietra Ligure ed il Comune di Giustenice
Album Sezioni trasversali

SCALA:

1:200

COMMESSA LOTTO FASE ENTE TIPO DOC. OPERA/DISCIPLINA Progr. REV.

IV01 00 D 26 W9 NV0100 001 A

Rev.	Descrizione	Redatto	Data	Verificato	Data	Approvato	Data	Autorizzato Data
A	Emissione esecutiva	F. Eusepi	Gen. 2022	L. Stoppini Montesperelli <i>[Signature]</i>	Gen. 2022	G. Fadda <i>[Signature]</i>	Gen. 2022	A. Perego Gen 2022



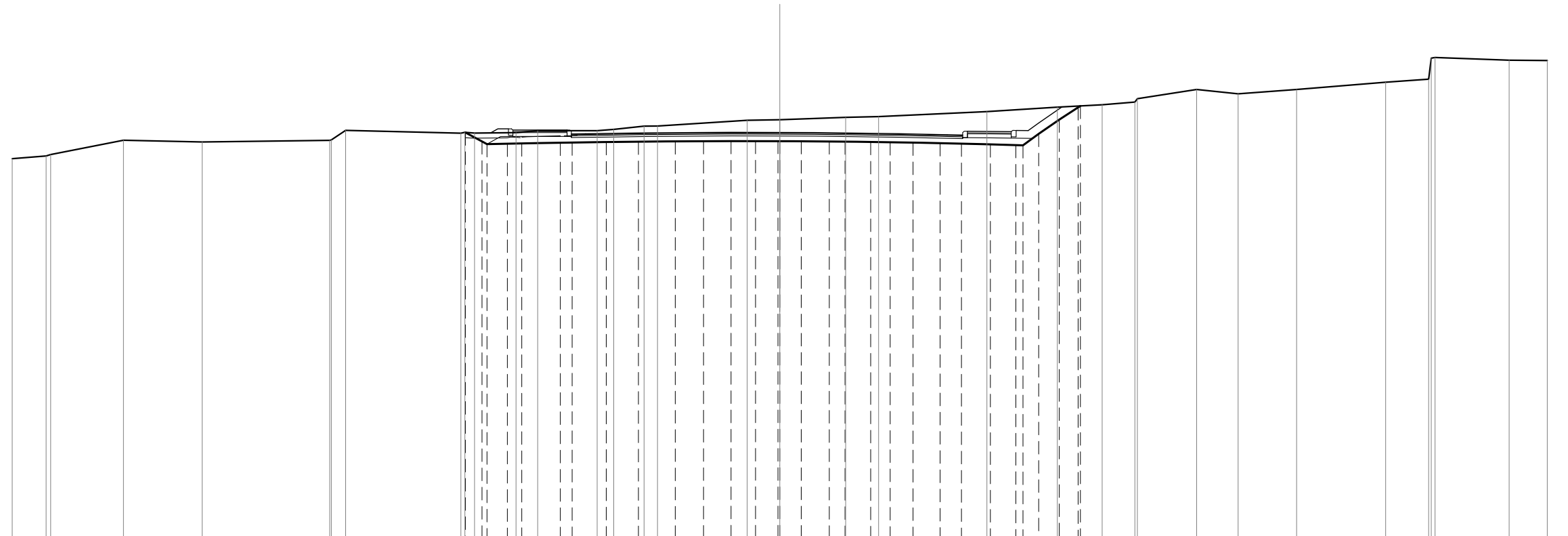
File: IV0100D26W9NV0100001A.DWG

n. Elab.:

“NV01A”

SCAVI E BONIFICHE	
STERRO	18,722 m ²
RILEVATI	
RILEVATO	0,041 m ²
TERRENO VEGETALE	1,205 m
SOVRASTRUTTURA STRADALE	
STRATO DI USURA	15,296 m
STRATO DI BINDER	15,296 m
STRATO DI BASE	15,296 m
STRATO DI FONDAZIONE	4,527 m ²
MANUFATTI	
PAVIMENTAZIONE MARCIAPIEDE	0,229 m ²
STRATO DI BASE MARCIAPIEDE	0,153 m ²
STRATO DI FONDAZIONE MARCIAPIEDE	0,574 m ²

NV01A
 SEZIONE N.: 2
 QT. PROGETTO: 115,925
 DIST.PROG.: 3,510
 DIST.PREC.: 3,510
 DIST.SUCC.: 23,587



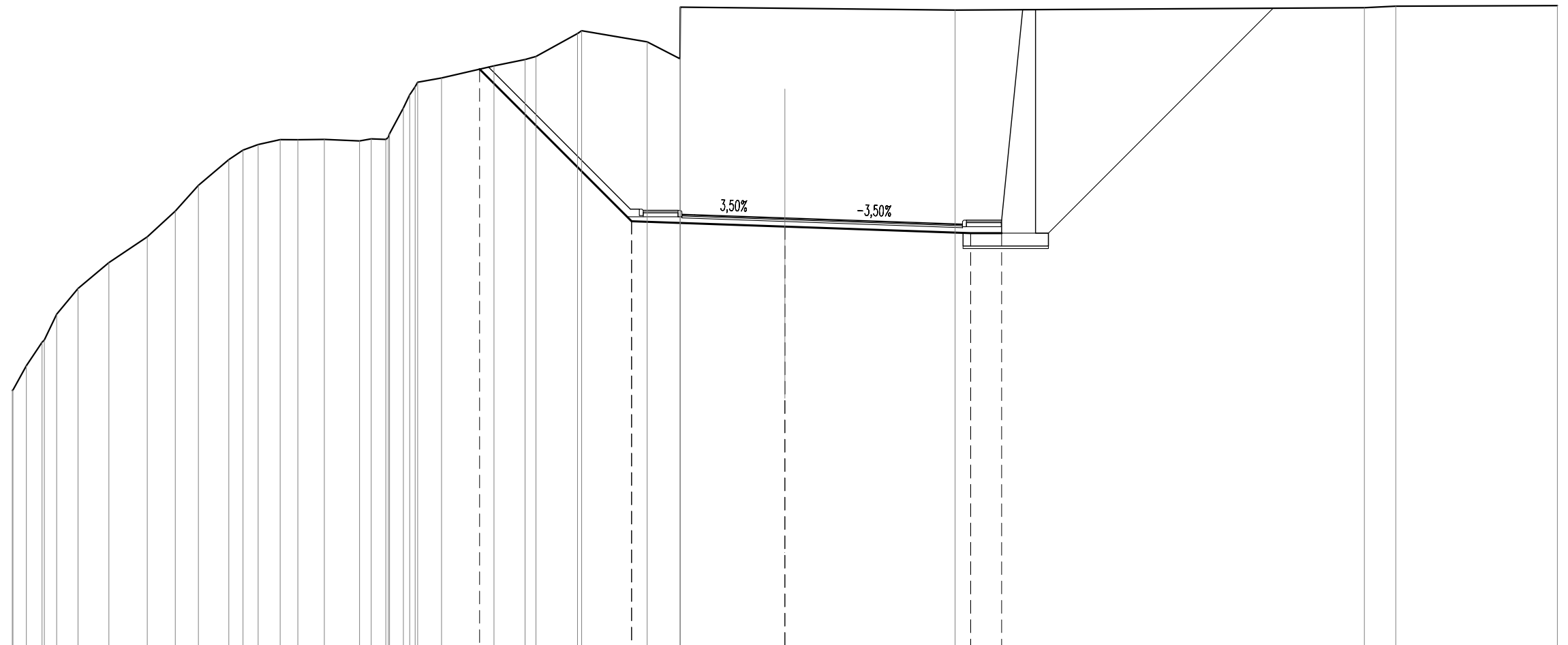
SCALA 1:200

QT.RIF. 100,000

QUOTE TERRENO	114,89	115,00	115,06	115,61	115,55	115,61	115,63	116,00	115,89	115,92	115,90	115,91	115,99	116,04	116,17	116,17	116,39	116,41	116,51	116,54	116,73	116,91	117,00	117,11	117,24	117,60	117,43	117,60	117,88	118,00	118,82	118,84	118,74	118,73									
DIST.PARZIALI TERRENO	1,33	2,85	3,08	4,99	0,56	4,51	0,65	0,80	0,56	1,51	1,33	1,26	1,44	1,11	1,07	1,07	0,96	0,87	0,84	1,10	0,61	1,01	1,01	0,76	0,88	1,06	0,83	1,13	1,00	0,61	0,81	0,74	1,28	2,32	1,62	2,29	3,48	1,68	2,89	1,49			
QUOTE PROGETTO							115,92	115,57	115,46	115,48	115,51	115,52	115,54	115,56	115,57	115,58	115,58	115,59	115,58	115,58	115,57	115,56	115,55	115,53	115,52	115,50	115,48	115,45	115,43	115,42	115,36	116,42	116,90	116,95									
DIST.PARZIALI PROGETTO							0,65	0,80	0,56	1,51	1,33	1,26	1,44	1,11	1,07	1,07	0,96	0,87	0,84	1,10	0,61	1,01	1,01	0,76	0,88	1,06	0,83	1,13	1,00	0,61	0,81	0,74											
QUOTE FINITO							115,90	116,06	116,06	116,01	116,01	115,87	115,88	115,90	115,91	115,92	115,92	115,93	115,92	115,92	115,91	115,90	115,89	115,87	115,86	115,84	115,83	115,97	115,96	115,95	116,00	115,99											
DIST. PARZIALI FINITO							1,77	0,72	0,81	1,26	1,44	1,11	1,07	1,07	0,96	0,87	0,84	1,10	0,61	1,01	1,01	0,76	0,88	1,06	0,79	0,89	0,81																
DIST. PROGRESSIVE FINITO							-11,30	-11,02	-10,61	-10,43	-10,09	-8,32	-7,15	-7,59	-6,78	-5,52	-4,09	-2,98	-1,91	-0,95	-0,07	0,00	0,84	1,94	2,55	3,55	4,31	5,21	6,27	6,54	7,15	7,34	8,23	9,04	9,24	9,71							

SCAVI E BONIFICHE	
STERRO	141,475 m ²
RILEVATI	
TERRENO VEGETALE	8,141 m
SOVRASTRUTTURA STRADALE	
STRATO DI USURA	10,899 m
STRATO DI BINDER	10,899 m
STRATO DI BASE	10,899 m
STRATO DI FONDAZIONE	2,971 m ²
MANUFATTI	
PAVIMENTAZIONE MARCIAPIEDE	0,162 m ²
STRATO DI BASE MARCIAPIEDE	0,108 m ²
STRATO DI FONDAZIONE MARCIAPIEDE	0,405 m ²

NV01A
 SEZIONE N.: 12
 QT. PROGETTO: 124,738
 DIST.PROG.: 181,360
 DIST.PREC.: 21,360
 DIST.SUCC.: 18,640



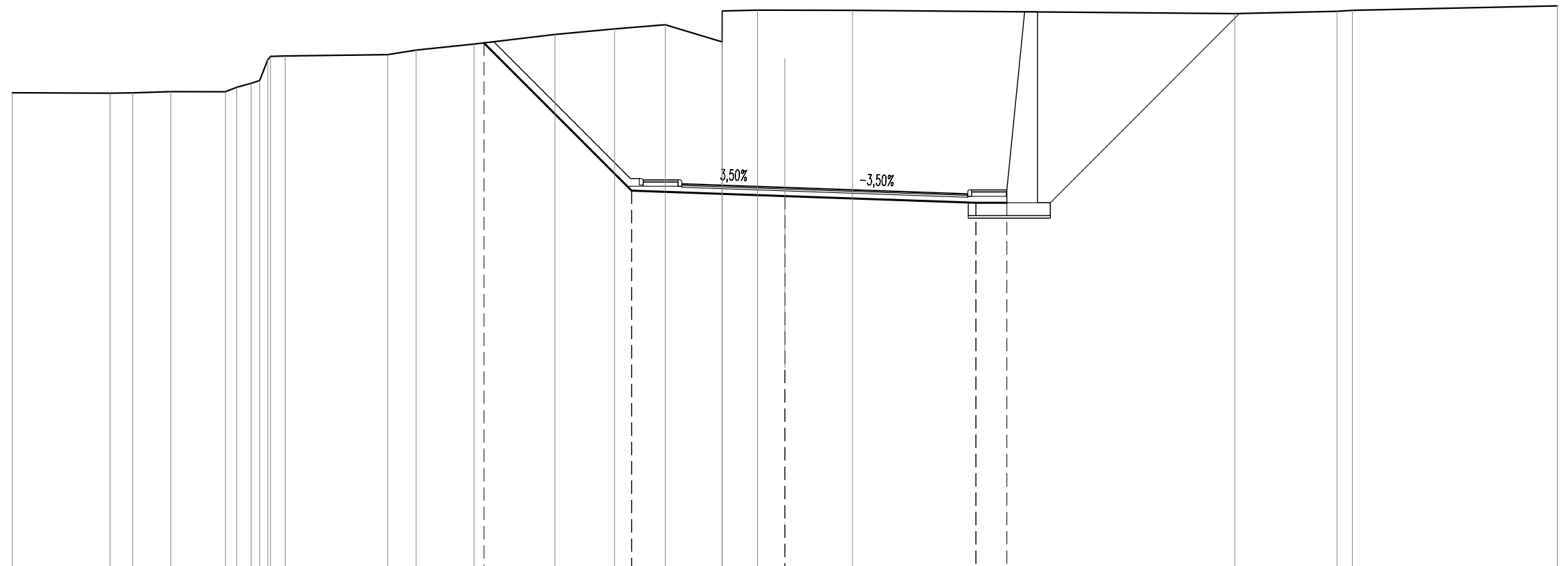
SCALA 1:200

QT.RIF. 108,000

QUOTE TERRENO	118,04 118,06 119,00 119,91 120,00 121,00 122,00 123,00 124,00 125,00 126,00 127,00 127,37 127,58 127,77 127,77 127,78 127,72 127,80 127,78 127,78 127,86 128,00 128,00 129,52 129,83 130,00 130,16 130,64 130,88 131,00 131,89 132,00 131,57 130,91 132,91 132,87 132,80 132,89 132,95 132,97
DIST.PARZIALI TERRENO	0,52 0,61 0,83 1,20 1,49 1,09 0,90 1,18 0,55 0,59 0,85 0,69 1,03 1,37 0,57 0,54 0,83 2,04 1,20 1,61 2,55 1,27 4,06 6,61 15,89 1,22 6,28
QUOTE PROGETTO	130,51 124,61 124,40 124,15 124,15
DIST.PARZIALI PROGETTO	5,90 5,95 7,22 1,20
QUOTE FINITO	125,08 125,08 125,03 125,03 124,86 124,74 124,58 124,65 124,65
DIST. PARZIALI FINITO	1,35 0,65 3,50 4,60 2,45 1,35
DIST. PROGRESSIVE FINITO	6,00 5,65 -3,50 4,15 -4,00 -3,50 0,00 -4,60 6,90 7,05 8,40

SCAVI E BONIFICHE	
STERRO	121,005 m ²
RILEVATI	
TERRENO VEGETALE	7,853 m
SOVRASTRUTTURA STRADALE	
STRATO DI USURA	11,100 m
STRATO DI BINDER	11,100 m
STRATO DI BASE	11,100 m
STRATO DI FONDAZIONE	3,011 m ²
MANUFATTI	
PAVIMENTAZIONE MARCIAPIEDE	0,162 m ²
STRATO DI BASE MARCIAPIEDE	0,108 m ²
STRATO DI FONDAZIONE MARCIAPIEDE	0,405 m ²

NV01A
 SEZIONE N.: 13
 QT. PROGETTO: 125,857
 DIST.PROG.: 200,000
 DIST.PREC.: 18,640
 DIST.SUCC.: 20,000



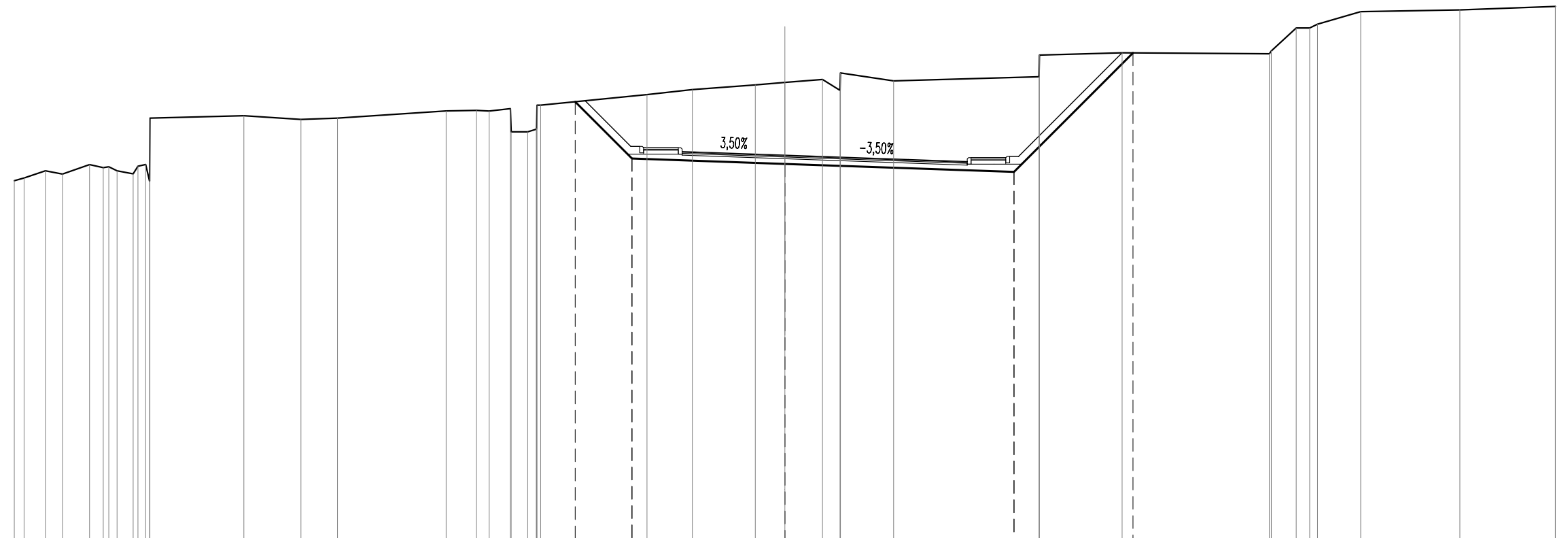
SCALA 1:200

QT.RIF. 111,000

QUOTE TERRENO	129,53	129,51	129,52	129,57	129,56	129,74	129,89	130,00	130,80	130,93	130,95	131,00	131,18	131,41	131,79	132,00	132,16	131,50	132,69	132,73	132,73	132,72	132,59	132,68	132,72	132,89	
DIST.PARZIALI TERRENO	3,80	0,87	1,48	2,12	0,56	0,57	3,98	1,11	2,25	3,14	2,32	1,97	2,20	1,37	1,06	2,63	14,84	3,97	0,60	7,96							
QUOTE PROGETTO												131,46				125,73						125,52			125,26	125,26	
DIST.PARZIALI PROGETTO												5,73				5,95						7,42			1,20		
QUOTE FINITO																126,20	126,15	126,15	125,98			125,86		125,69	125,76	125,76	
DIST. PARZIALI FINITO																1,35	0,65	3,50				4,80		2,45	1,35		
DIST. PROGRESSIVE FINITO																-6,00	-3,65	-3,50	4,15	-4,00	-3,50	0,00		-4,80	7,10	7,25	-8,60

SCAVI E BONIFICHE	
STERRO	59,821 m ²
RILEVATI	
TERRENO VEGETALE	8,910 m
SOVRASTRUTTURA STRADALE	
STRATO DI USURA	11,100 m
STRATO DI BINDER	11,100 m
STRATO DI BASE	11,100 m
STRATO DI FONDAZIONE	3,178 m ²
MANUFATTI	
PAVIMENTAZIONE MARCIAPIEDE	0,162 m ²
STRATO DI BASE MARCIAPIEDE	0,108 m ²
STRATO DI FONDAZIONE MARCIAPIEDE	0,405 m ²

NV01A
SEZIONE N.: 14
QT. PROGETTO: 127,056
DIST.PROG.: 220,000
DIST.PREC.: 20,000
DIST.SUCC.: 17,974



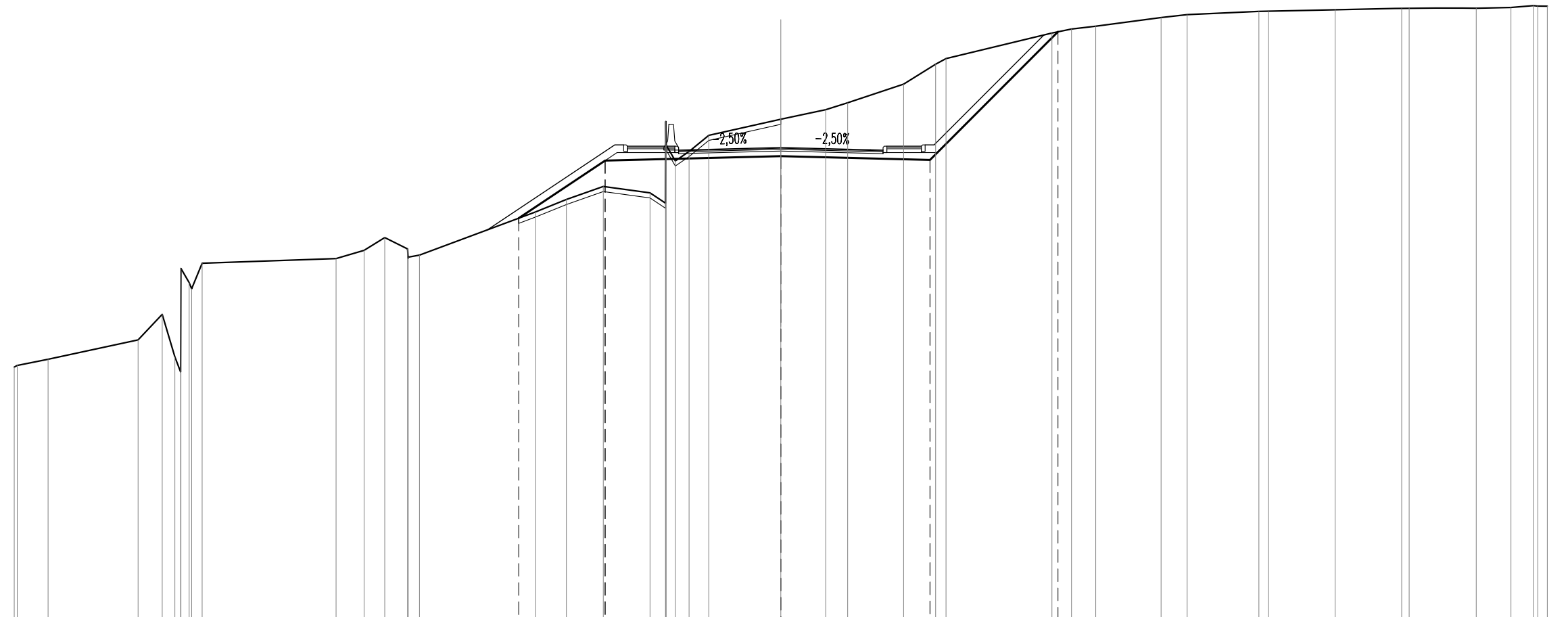
SCALA 1:200

QT. RIF. 112,000

QUOTE TERRENO																																	
DIST.PARZIALI TERRENO		0,83	0,67	1,06	0,63	0,63		3,66	2,22	1,43	4,23	1,18	0,50	0,82	0,64		4,14	1,77	2,45	1,15	1,46	0,69	2,07		5,66	3,22	5,73	0,97	0,62	1,68	3,86	3,72	
QUOTE PROGETTO												129,13	126,92				126,72								126,40			131,03					
DIST.PARZIALI PROGETTO													2,21				5,95							8,92			4,63						
QUOTE FINITO													127,40	127,35			127,35					127,06			126,89		126,96	126,96	127,01				
DIST. PARZIALI FINITO														1,35	0,65		3,50							4,80		2,45	1,35						
DIST. PROGRESSIVE FINITO													6,00	6,65			4,15					0,00			4,80		7,10	7,25	8,60	8,75			
														3,50													9,10						

SCAVI E BONIFICHE	
STERRO	26,976 m ²
SCOTICO	5,916 m
RILEVATI	
RILEVATO	5,830 m ²
TERRENO VEGETALE	12,766 m
SOVRASTRUTTURA STRADALE	
STRATO DI USURA	8,000 m
STRATO DI BINDER	8,000 m
STRATO DI BASE	8,000 m
STRATO DI FONDAZIONE	2,845 m ²
MANUFATTI	
PAVIMENTAZIONE MARCIAPIEDE	0,192 m ²
STRATO DI BASE MARCIAPIEDE	0,128 m ²
STRATO DI FONDAZIONE MARCIAPIEDE	0,480 m ²

NV01A
SEZIONE N.: 19
 QT. PROGETTO: 130,524
 DIST.PROG.: 320,000
 DIST.PREC.: 20,000
 DIST.SUCC.: 14,792



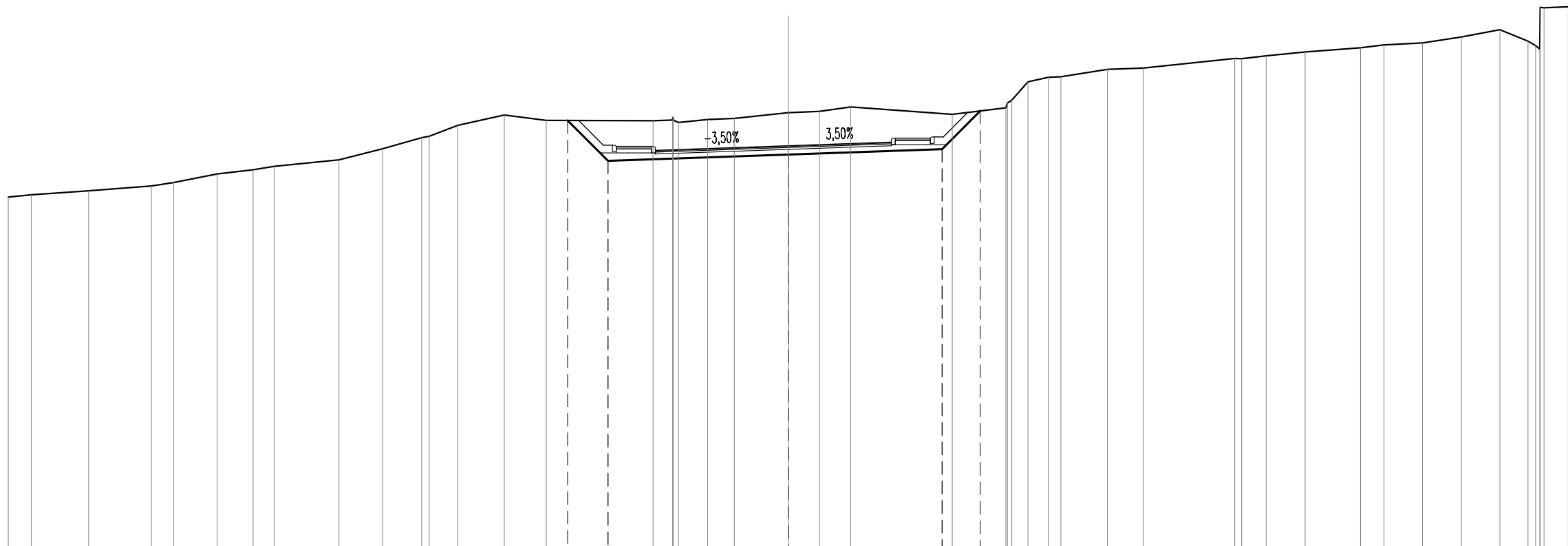
SCALA 1:200

QT.RIF. 112,000

QUOTE TERRENO	121.94 122.00 122.24	123.00 124.00 122.34 121.75 125.79 125.24 125.00 126.00	126.18 126.50 127.00 126.56 128.19 126.23 126.32	128.00 128.49 129.00 128.75 128.35 131.54 130.62 130.00 130.37 131.00	131.63 132.00 132.27 133.00 133.78 134.00	135.00 135.16 135.27 135.61 135.72 135.85 135.85 135.92 135.95 135.97 135.97 136.00 136.07 136.05 136.05
DIST.PARZIALI TERRENO	1.21 3.52	0.95 0.49 5.24	1.10 0.81 0.90 4.54	1.21 1.44 1.83 0.61 0.54 0.77 2.82	1.76 0.86 2.19 1.25 4.15	0.77 0.95 2.56 1.02 2.81 2.61 2.60 2.63 1.36 0.88
QUOTE PROGETTO			127.76	130.01	130.18	135.05
DIST.PARZIALI PROGETTO			3.38	6.88	5.84	5.01
QUOTE FINITO				130.62 130.62 130.57	130.44 130.44	130.57 130.62 130.62
DIST. PARZIALI FINITO				2.50	7.00	0.65 1.35
DIST. PROGRESSIVE FINITO				-6.50 -6.15 -6.00	4.15 4.00 -3.50	0.00 -3.50 4.00 4.15 5.50 5.65 6.00

SCAVI E BONIFICHE	
STERRO	21,911 m ²
RILEVATI	
TERRENO VEGETALE	3,362 m
SOVRASTRUTTURA STRADALE	
STRATO DI USURA	9,078 m
STRATO DI BINDER	9,078 m
STRATO DI BASE	9,078 m
STRATO DI FONDAZIONE	2,773 m ²
MANUFATTI	
PAVIMENTAZIONE MARCIAPIEDE	0,162 m ²
STRATO DI BASE MARCIAPIEDE	0,108 m ²
STRATO DI FONDAZIONE MARCIAPIEDE	0,405 m ²

NV01A
SEZIONE N.: 27
QT. PROGETTO: 122,546
DIST.PROG.: 466,788
DIST.PREC.: 26,788
DIST.SUCC.: 18,816



SCALA 1:200

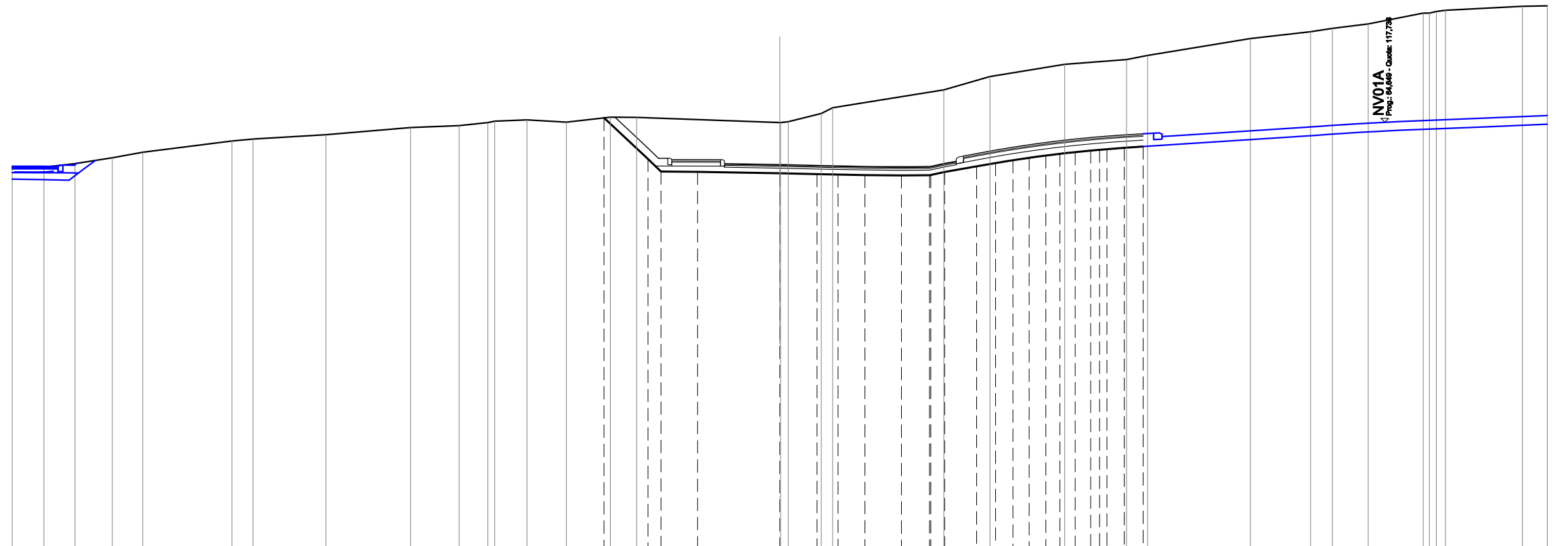
QT.RIF. 107,000

QUOTE TERRENO	120,57	120,66	120,81	121,00	121,13	121,46	121,62	121,75	122,00	122,43	122,85	122,91	123,33	123,73	123,52	123,50	123,53	123,63	123,53	123,44	123,55	123,59	123,81	123,87	124,03	123,75	124,00	124,18	124,30	124,30	125,00	125,17	125,20	125,48	125,53	125,90	125,89	126,00	126,15	126,31	126,42	126,49	126,72	127,00	126,56	126,39	126,26	127,86	127,85	127,88			
DIST.PARZIALI TERRENO	0,88	2,20	2,41	0,88	1,67	1,38	0,81	2,49	1,68	1,50	1,10	1,79	1,62	4,11	0,76	1,12	1,03	2,08	1,20	1,20	3,91	2,06	0,62	0,78	0,49	1,79	1,38	3,52	0,85	1,50	2,13	0,90	1,48	1,49	1,49	1,08	0,94																
QUOTE PROGETTO																	123,51	121,96															122,21															122,41	123,88				
DIST.PARZIALI PROGETTO																	1,55	6,94															5,91															1,47					
QUOTE FINITO																	122,57	122,52	122,52	122,40											122,55	122,67	122,83															122,83	122,88	122,88			
DIST. PARZIALI FINITO																	1,35	1,22													4,05	3,46	0,65	1,35																			
DIST. PROGRESSIVE FINITO																	-7,12	-6,77	-6,62	-5,27	-5,12	-4,05											0,00	3,46	3,96	4,11															5,46	5,61	5,96

“NV01A_Accesso_Nord”

SCAVI E BONIFICHE	
STERRO	55,938 m ²
RILEVATI	
TERRENO VEGETALE	0,364 m
SOVRASTRUTTURA STRADALE	
STRATO DI USURA	8,516 m
STRATO DI BINDER	9,060 m
STRATO DI BASE	9,060 m
STRATO DI FONDAZIONE	4,280 m ²
MANUFATTI	
PAVIMENTAZIONE MARCIAPIEDE	0,536 m ²
STRATO DI BASE MARCIAPIEDE	0,357 m ²
STRATO DI FONDAZIONE MARCIAPIEDE	1,339 m ²

NV01A Accesso_Nord
 SEZIONE N.: N3
 QT. PROGETTO: 116,080
 DIST.PROG.: 11,529
 DIST.PREC.: 6,672
 DIST.SUCC.: 10,435



SCALA 1:200

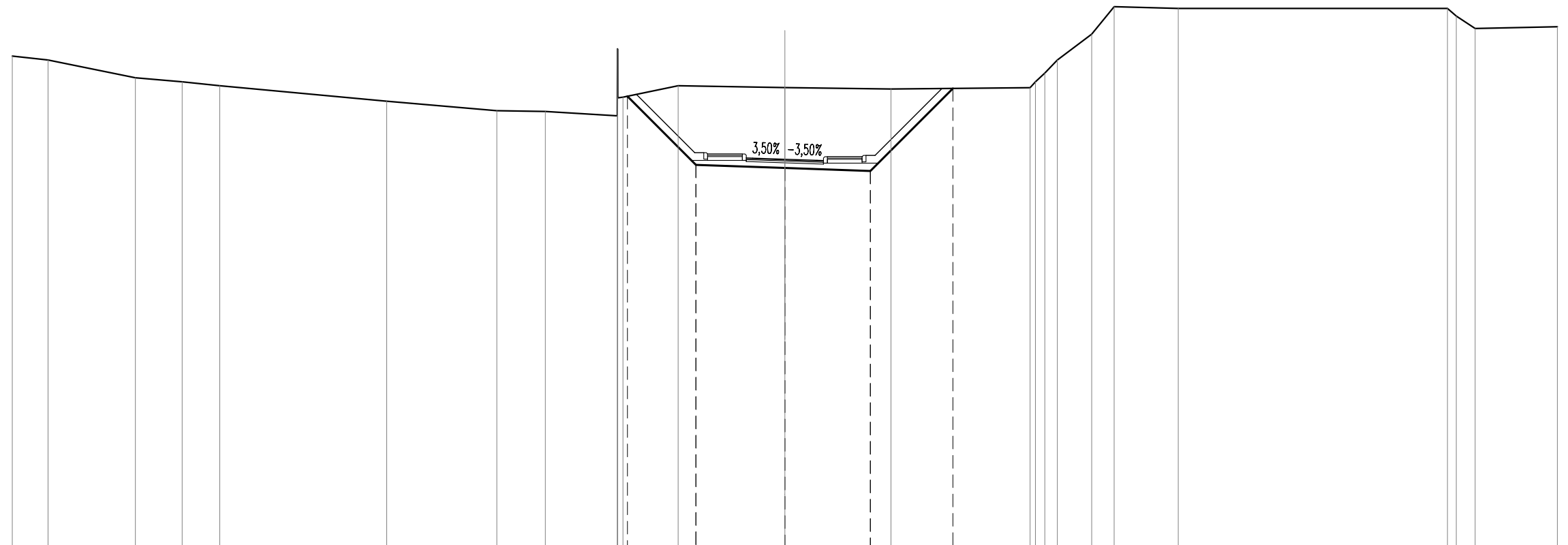
QT.RIF. 101,000

QUOTE TERRENO	115,99	115,98	116,12	116,35	116,56	117,00	117,08	117,25	117,52	117,60	117,72	117,76	117,83	117,74	117,93	117,92	117,72	117,72	118,07	118,30	119,00	119,52	120,00	120,19	120,35	121,01	121,27	121,41	121,58	122,00	122,00	122,06	122,11	122,27	122,28										
DIST.PARZIALI TERRENO	1,24	1,22	1,46	1,19	3,49	0,82	2,85	3,31	1,90	1,12	1,27	1,54	1,72	1,03	5,60	1,29	4,34	1,81	2,92	2,42	0,82	4,02	2,36	0,85	1,40	2,15	3,01	0,97																	
QUOTE PROGETTO															117,90	116,30	115,81	115,79	115,74	115,70	115,69	115,67	115,66	115,66	116,01	116,14	116,34	116,43	116,50	116,56	116,62	116,68	116,74	116,79											
DIST.PARZIALI PROGETTO															1,72	0,51	1,43	3,21	1,46	0,82	1,05	1,43	1,10	0,54	1,25	0,74	0,68	0,65	0,55	0,60	0,61	0,68	0,74	0,74											
QUOTE FINITO																116,32	116,32	116,27	116,27	116,11	116,08	116,04	116,03	116,01	116,00	116,00	116,01	116,08	116,13	116,41	116,45	116,51	116,54	116,64	116,74	116,76	116,86	116,95	117,01	117,08	117,14	117,17	117,19	117,24	117,28
DIST. PARZIALI FINITO																1,91	1,89	1,46	0,82	1,05	1,43	1,10	0,73	0,74	0,58	0,64	0,65	0,55	0,60	0,61	0,68	0,74	0,74												
DIST. PROGRESSIVE FINITO																-4,74	-4,38	-4,22	-2,31	-2,16	-1,89	0,00	-1,46	-2,28	-3,33	-4,76	5,85	5,90	6,24	6,45	6,90	7,18	7,39	7,69	8,43	9,01	9,75	10,40	11,55	12,15	12,50	12,79	13,46	14,20	

“NV01A_Accesso_Sud”

SCAVI E BONIFICHE	
STERRO	30,475 m ²
RILEVATI	
TERRENO VEGETALE	7,574 m
SOVRASTRUTTURA STRADALE	
STRATO DI USURA	3,000 m
STRATO DI BINDER	3,000 m
STRATO DI BASE	3,000 m
STRATO DI FONDAZIONE	1,558 m ²
MANUFATTI	
PAVIMENTAZIONE MARCIAPIEDE	0,162 m ²
STRATO DI BASE MARCIAPIEDE	0,108 m ²
STRATO DI FONDAZIONE MARCIAPIEDE	0,405 m ²

NV01A Accesso Sud
 SEZIONE N.: S 5
 QT. PROGETTO: 132,146
 DIST.PROG.: 34,273
 DIST.PREC.: 9,299
 DIST.SUCC.: 8,358



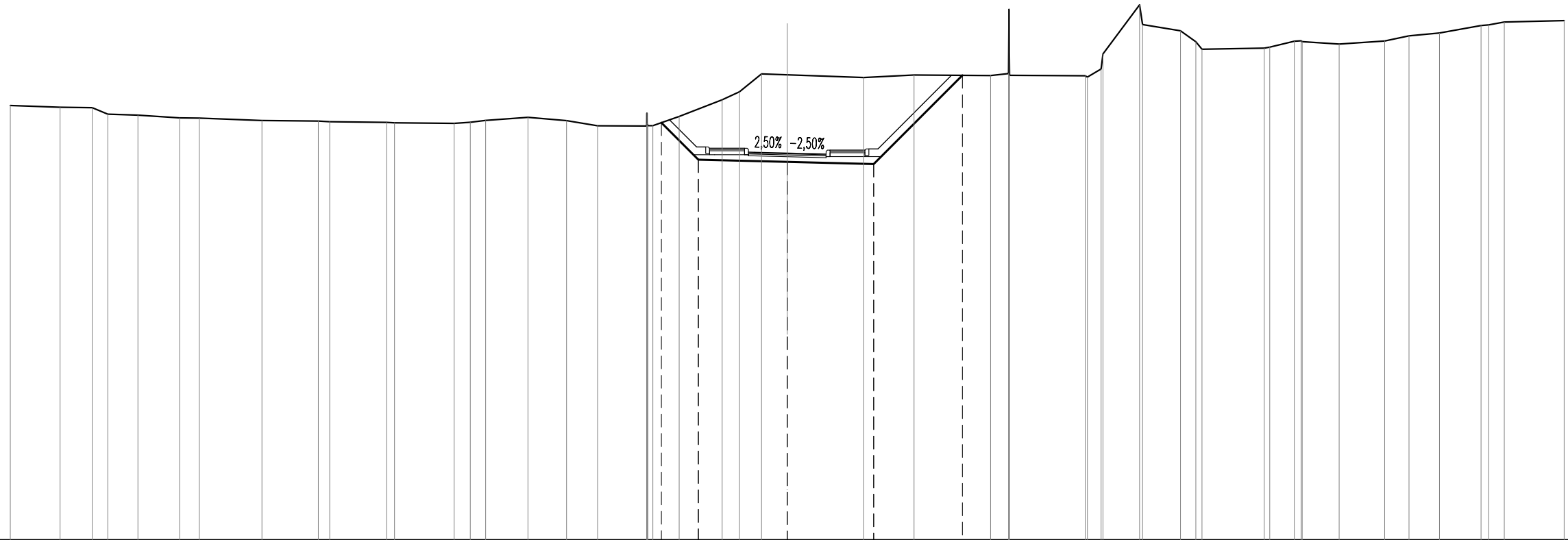
SCALA 1:200

QT.RIF. 117,000

QUOTE TERRENO	136,15	136,00	135,31	135,15	135,00	134,40	134,03	134,00	133,83	136,43	134,53	135,00	134,93	134,87	134,92	135,15	135,49	136,00	137,00	138,07	138,00	138,00	137,71	137,22	137,29
DIST.PARZIALI TERRENO	1,39	3,39	1,81	1,46	6,48	4,27	1,88	2,80	2,14	4,14	4,12	5,40	0,49	1,33	0,87	2,49	10,45	0,73	3,19						
QUOTE PROGETTO									134,59	131,93	131,81	131,69	134,89												
DIST.PARZIALI PROGETTO									2,66	3,45	3,32	3,20													
QUOTE FINITO										132,40	132,35	132,19	132,15	132,10	132,24	132,24	132,29	132,29							
DIST. PARZIALI FINITO										1,35	1,25	1,25	1,35												
DIST. PROGRESSIVE FINITO										-3,50	-3,15	-3,00	-1,65	-1,50	-1,25	0,00	1,25	1,50	1,65	3,00	3,15	3,50			

SCAVI E BONIFICHE	
STERRO	27,949 m ²
RILEVATI	
TERRENO VEGETALE	6,198 m
SOVRASTRUTTURA STRADALE	
STRATO DI USURA	3,000 m
STRATO DI BINDER	3,000 m
STRATO DI BASE	3,000 m
STRATO DI FONDAZIONE	1,560 m ²
MANUFATTI	
PAVIMENTAZIONE MARCIAPIEDE	0,162 m ²
STRATO DI BASE MARCIAPIEDE	0,108 m ²
STRATO DI FONDAZIONE MARCIAPIEDE	0,405 m ²

NV01A Accesso_Sud
 SEZIONE N.: S 6
 QT. PROGETTO: 131,943
 DIST.PROG.: 42,631
 DIST.PREC.: 8,358
 DIST.SUCC.: 17,369



SCALA 1:200

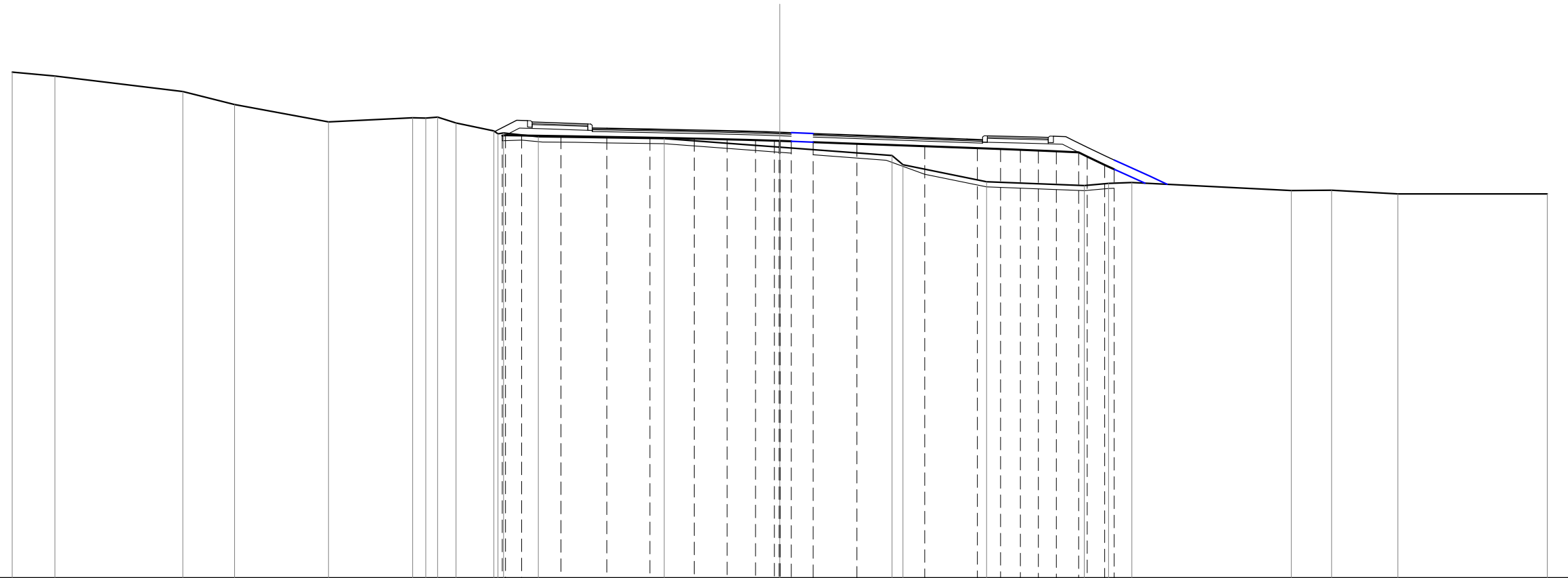
QT.RIF. 117,000

QUOTE TERRENO	133,78	133,71	133,70	133,45	133,41	133,30	133,29	133,20	133,18	133,16	133,13	133,11	133,09	133,13	133,20	133,32	133,20	133,00	132,99	133,48	133,09	133,00	133,36	134,00	134,31	135,00	134,96	134,86	134,96	134,94	135,01	137,49	134,95	134,93	134,88	135,19	135,77	137,67	136,90	136,66	136,24	135,95	135,99	136,03	136,26	136,28	136,24	136,15	136,27	136,47	136,58	136,87	136,89	137,00	137,06
DIST.PARZIALI TERRENO	1,92	1,24	0,60	1,17	1,61	0,76	2,42	2,17	2,20	2,30	0,62	0,58	1,64	1,49	1,20	1,89	1,01	1,66	0,67	0,85	1,00	2,96	1,94	2,95	0,70	2,92	0,63	1,42	1,46	0,69	2,41	0,95	1,43	1,76	0,94	1,18	1,61	0,60	2,31																
QUOTE PROGETTO																			133,12	131,69		131,60		131,52		134,94																													
DIST.PARZIALI PROGETTO																			1,43	3,43		3,34		3,43																															
QUOTE FINITO																				132,18	132,13		132,13		132,06		132,06	132,11	132,11																										
DIST. PARZIALI FINITO																				1,35	1,25		1,25		1,35																														
DIST. PROGRESSIVE FINITO																				-3,50	-3,15		-3,00		-1,65		-1,50	-1,25	-0,00	1,25	1,50	1,65	3,00	3,15	3,50																				

“NV01B_Ramo_Nord”

SCAVI E BONIFICHE	
STERRO	0,047 m ²
SCOTICO	15,260 m
RILEVATI	
RILEVATO	16,092 m ²
TERRENO VEGETALE	4,013 m
SOVRASTRUTTURA STRADALE	
STRATO DI USURA	14,402 m
STRATO DI BINDER	14,402 m
STRATO DI BASE	14,402 m
STRATO DI FONDAZIONE	4,627 m ²
MANUFATTI	
PAVIMENTAZIONE MARCIAPIEDE	0,273 m ²
STRATO DI BASE MARCIAPIEDE	0,182 m ²
STRATO DI FONDAZIONE MARCIAPIEDE	0,683 m ²

NV01B Ramo_Nord
 SEZIONE N.: 3
 QT. PROGETTO: 115,413
 DIST.PROG.: 22,693
 DIST.PREC.: 18,603
 DIST.SUCC.: 3,508




SCALA 1:200

QT.RIF. 98,000

QUOTE TERRENO	117,76	117,60	117,00	116,49	115,81	115,97	115,96	116,00	115,77	115,46	115,35	115,38	115,23	115,16	114,83	114,50	114,14	113,48	113,33	113,41	113,45	113,13	113,14	113,00	113,00									
DIST.PARZIALI TERRENO	1,67	5,00	2,02	3,67	3,29	0,51	0,72	1,48	1,36	4,92	4,52	4,39	3,27	3,82	0,95	0,91	6,23	1,58	2,59	5,84														
QUOTE PROGETTO						115,28	115,28	115,28	115,26	115,23	115,20	115,16	115,13	115,10	115,08	115,07	115,07	114,86	114,79	114,75	114,72	114,69	114,66	114,62	114,46	114,13	113,96							
DIST.PARZIALI PROGETTO						0,63	1,54	1,79	1,69	1,73	1,29	1,11	0,74	0,86	0,86	1,71	2,65	2,06	0,90	0,78	0,70	0,70	0,87	0,68	0,68									
QUOTE FINITO						115,42	115,88	115,81	115,79	115,75	115,73	115,57	115,54	115,50	115,47	115,44	115,41	115,41	115,20	115,14	115,27	115,24	115,21	115,25	115,24	115,09	114,82	114,69						
DIST. PARZIALI FINITO						0,89	1,30	0,75	1,68	1,73	1,29	1,11	0,74	0,86	0,86	1,71	2,65	1,65	0,79	1,29	1,09	0,49	0,55	0,68	0,68									
DIST. PROGRESSIVE FINITO						-11,18	-10,28	-9,86	-9,28	-7,98	-7,50	-6,75	-5,07	-3,35	-2,06	-0,95	-0,21	-0,02	0,00	0,45	1,30	3,02	5,66	7,32	7,93	8,11	9,41	10,49	10,69	11,18	11,47	12,02	12,70	13,07

SCAVI E BONIFICHE	
STERRO	0,196 m ²
SCOTICO	0,164 m
RILEVATI	
RILEVATO	0,369 m ²
SOVRASTRUTTURA STRADALE	
STRATO DI USURA	0,964 m
STRATO DI BINDER	0,964 m
STRATO DI BASE	0,964 m
STRATO DI FONDAZIONE	0,378 m ²
MANUFATTI	
PAVIMENTAZIONE MARCIAPIEDE	0,033 m ²
STRATO DI BASE MARCIAPIEDE	0,022 m ²
STRATO DI FONDAZIONE MARCIAPIEDE	0,081 m ²

NV01B Ramo_Nord
 SEZIONE N.: 4
 QT. PROGETTO: 115,494
 DIST.PROG.: 26,201
 DIST.PREC.: 3,508



SCALA 1:200

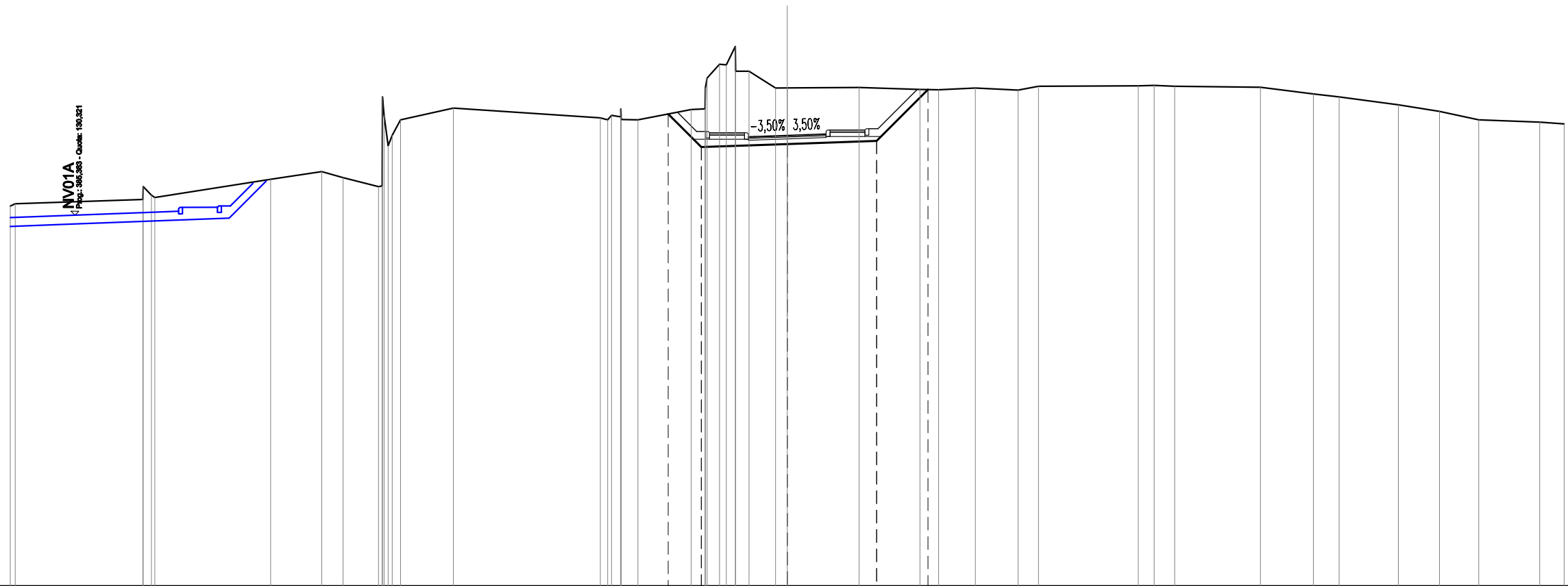
QT.RIF. 98,000

QUOTE TERRENO	118,06 118,00	117,53	117,00	115,96 115,90	116,00	115,38	115,18	114,90 114,96 115,06 115,09	114,69	114,57	114,45	114,39	114,30	114,26 114,07	113,57	112,98 112,98	113,12	113,19	113,06	113,08	113,00	113,00
DIST.PARZIALI TERRENO	4,12	4,21	5,97	2,97	2,65	1,44	1,81	5,52	1,65	1,05	0,81	0,84	1,23	5,16	0,49	1,55	1,61	2,66	2,35	1,39	8,46	
QUOTE PROGETTO						115,45	115,44									114,64 114,64						
DIST.PARZIALI PROGETTO						1,56				19,64												
QUOTE FINITO						115,95 115,94	115,78 115,78									114,98 114,98 114,98						
DIST. PARZIALI FINITO						0,54 0,91				19,64												
DIST. PROGRESSIVE FINITO						-10,92 -10,37 -10,16	-9,46 -9,36									10,28 10,28 10,44						

“NV01A_Accesso_Sud_2”

SCAVI E BONIFICHE	
STERRO	19,204 m ²
RILEVATI	
TERRENO VEGETALE	3,895 m
SOVRASTRUTTURA STRADALE	
STRATO DI USURA	3,000 m
STRATO DI BINDER	3,000 m
STRATO DI BASE	3,000 m
STRATO DI FONDAZIONE	1,558 m ²
MANUFATTI	
PAVIMENTAZIONE MARCIAPIEDE	0,162 m ²
STRATO DI BASE MARCIAPIEDE	0,108 m ²
STRATO DI FONDAZIONE MARCIAPIEDE	0,405 m ²

NV01A Accesso Sud2
 SEZIONE N.: S2 4
 QT. PROGETTO: 133,404
 DIST.PROG.: 20,517
 DIST.PREC.: 4,910
 DIST.SUCC.: 4,910



SCALA 1:200

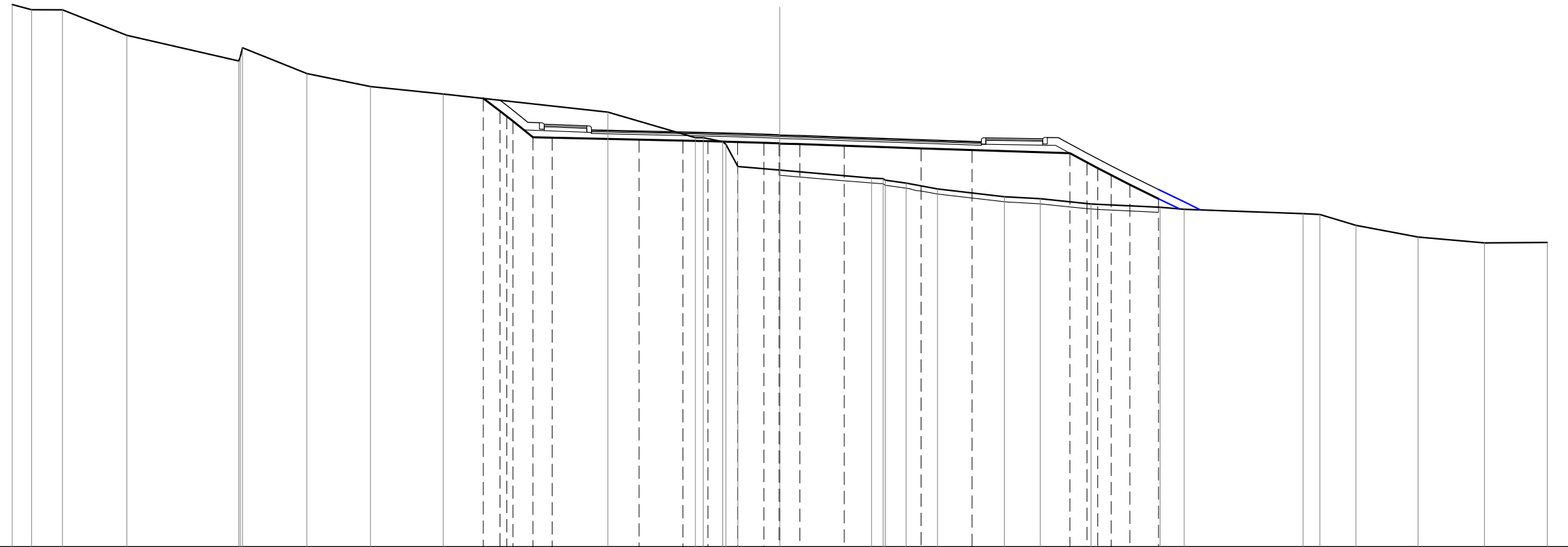
QT.RIF. 116,000

QUOTE TERRENO	130,67 130,76	130,93 131,42 131,09 131,00	131,70	132,00 131,77	131,42 131,45 134,89 134,16 133,00 133,40 134,00 134,45	134,08 134,00 134,17 134,11 134,42 134,01 134,00 134,40 134,42 135,24 135,61 136,15 136,12 136,83 135,87 135,23 135,23	135,25	135,17 135,16	135,23	135,15 135,29	135,31 135,33 135,30	135,26	135,00 134,88	134,58 134,32	134,00	133,91 133,84	
DIST.PARZIALI TERRENO	4,93	4,47	1,97	0,83 1,37	2,04	5,67	0,65 2,06	0,63	0,52 1,02	2,77	2,35	0,72 1,42 1,65	0,79	3,85	0,61 0,79	3,31	2,04 1,00 2,29 1,59 1,52 2,35 0,95
QUOTE PROGETTO							134,23 132,95			133,06	133,19	135,17					
DIST.PARZIALI PROGETTO							1,28		3,32	3,45	1,98						
QUOTE FINITO							133,55 133,55 133,50		133,50 133,36	133,40	133,45 133,61	133,61 133,66					
DIST. PARZIALI FINITO								1,35	1,25	1,25	1,35						
DIST. PROGRESSIVE FINITO							-3,50 -3,15 -3,00		-1,65 -1,50 -1,25	0,00	1,25 1,50 1,65	3,00 3,15 3,50					

“NV01B_Ramo_Sud”

SCAVI E BONIFICHE	
STERRO	6,784 m ²
SCOTICO	7,080 m
RILEVATI	
RILEVATO	25,382 m ²
TERRENO VEGETALE	5,289 m
SOVRASTRUTTURA STRADALE	
STRATO DI USURA	15,242 m
STRATO DI BINDER	15,242 m
STRATO DI BASE	15,242 m
STRATO DI FONDAZIONE	4,535 m ²
MANUFATTI	
PAVIMENTAZIONE MARCIAPIEDE	0,233 m ²
STRATO DI BASE MARCIAPIEDE	0,155 m ²
STRATO DI FONDAZIONE MARCIAPIEDE	0,582 m ²

NV01B Ramo_Sud
 SEZIONE N.: 2
 QT. PROGETTO: 115,108
 DIST.PROG.: 3,514
 DIST.PREC.: 3,514
 DIST.SUCC.: 23,489



SCALA 1:200

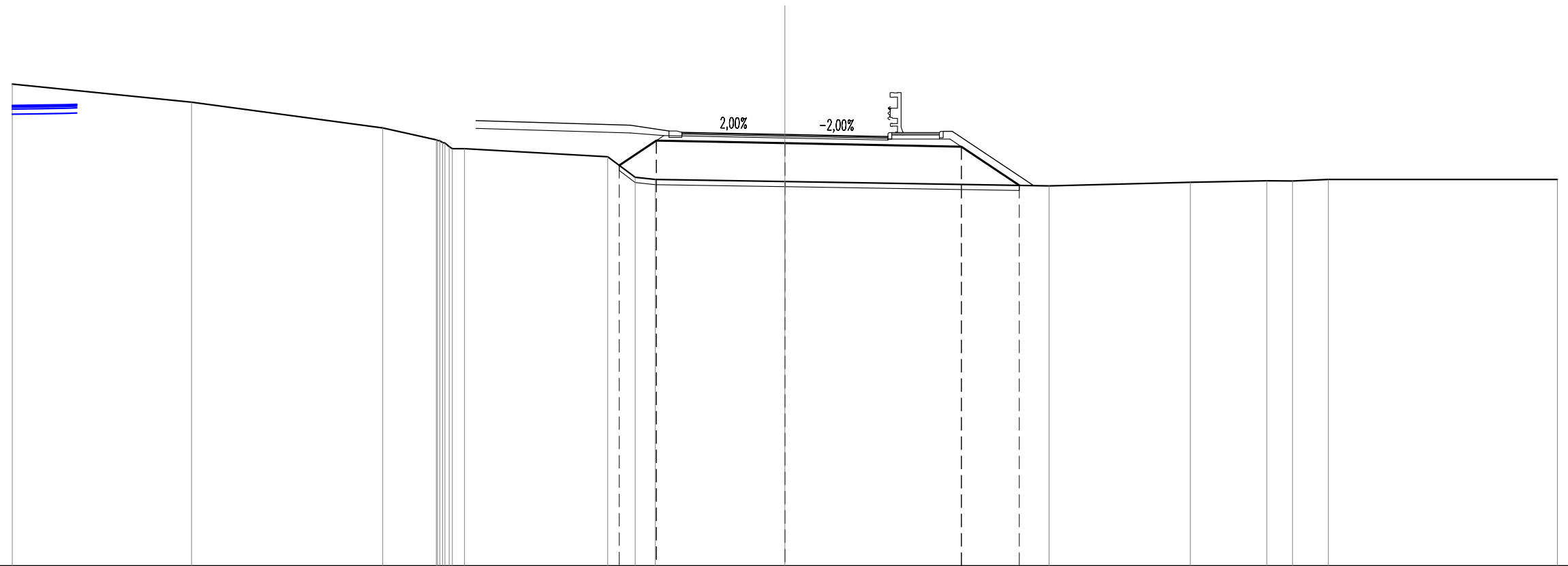
QT.RIF. 99,000

QUOTE TERRENO	120,21	120,00	120,00	119,00	118,00	118,17	118,51	117,51	117,00	116,71	116,00	115,00	115,00	114,84	114,74	113,87	113,73	113,42	113,40	113,34	113,23	113,00	112,69	112,62	112,41	112,28	112,20	112,03	112,00	111,58	111,12	110,89	110,91	
DIST.PARZIALI TERRENO	0,76	1,20	2,52	4,38	2,51	2,49	2,84	6,44	3,42	0,76	1,14	1,64	3,59	0,82	1,23	2,61	1,40	1,98	2,70	0,94	4,65	0,86	1,41	2,43	2,60	2,46								
QUOTE PROGETTO								116,54	114,93	114,89	114,86	114,83	114,80	114,78	114,77	114,75	114,69	114,58	114,52	114,40	114,03	113,81	113,54	113,16	112,61									
DIST.PARZIALI PROGETTO								0,65	1,71	0,98	1,16	1,03	0,60	0,78	1,74	3,00	2,00	3,82	0,67	0,52	0,73	1,12												
QUOTE FINITO					115,60	115,53	115,46	115,29	115,27	115,23	115,20	115,17	115,14	115,12	115,11	115,09	115,03	114,92	114,87	114,99	114,96	115,01	115,00	114,94	114,40	114,40	114,17	113,90	113,53	112,98				
DIST. PARZIALI FINITO					1,66	0,77	1,27	1,71	0,98	1,16	1,03	0,60	0,78	1,74	3,00	1,77	0,76	2,22	1,01	0,52	0,73	1,12												
DIST. PROGRESSIVE FINITO					-9,85	-9,39	-8,20	-7,54	-7,36	-6,77	-5,50	-3,79	-2,81	-1,65	-0,62	-0,02	0,78	2,52	5,52	7,29	7,88	8,06	10,28	10,46	10,89	11,00	12,01	12,43	12,95	13,68	14,80			

“NV01B_Rotatoria”

SCAVI E BONIFICHE	
SCOTICO	15,537 m
RILEVATI	
RIEMPIMENTO	6,126 m ²
RILEVATO	23,613 m ²
TERRENO VEGETALE	11,666 m
SOVRASTRUTTURA STRADALE	
STRATO DI USURA	8,000 m
STRATO DI BINDER	8,000 m
STRATO DI BASE	8,000 m
STRATO DI FONDAZIONE	2,470 m ²
MANUFATTI	
PAVIMENTAZIONE MARCIAPIEDE	0,111 m ²
STRATO DI BASE MARCIAPIEDE	0,074 m ²
STRATO DI FONDAZIONE MARCIAPIEDE	0,278 m ²

NV01B Rotatoria
SEZIONE N.: R3
 QT. PROGETTO: 114,750
 DIST.PROG.: 18,850
 DIST.PREC.: 10,049
 DIST.SUCC.: 8,552



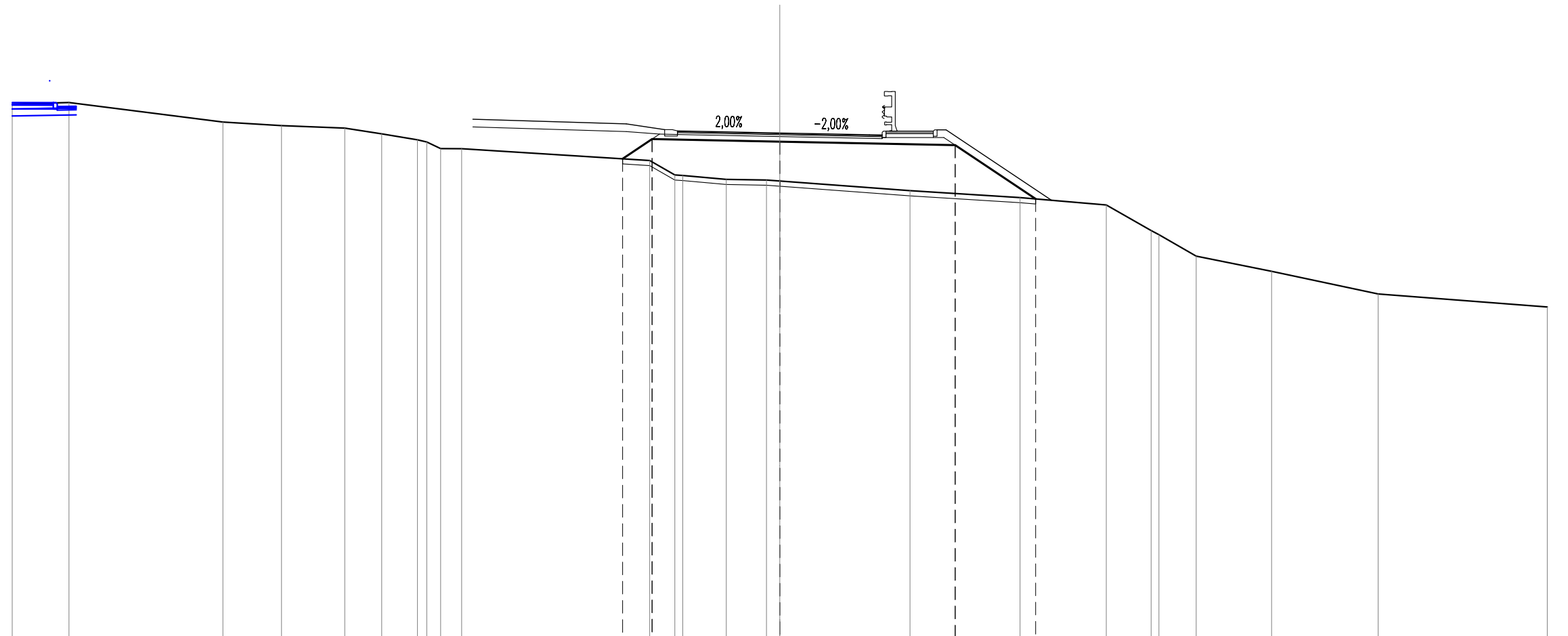
SCALA 1:200

QT.RIF. 98,000

QUOTE TERRENO	116,70	116,00	115,00	114,54 114,51 114,50 114,43 114,41 114,28 114,19 114,19	113,88	113,09	113,00	112,92	112,75	112,89	112,95	112,94	113,00	113,00
DIST.PARZIALI TERRENO	6,96	7,43	2,08	5,56	1,07	0,79	5,03	10,26	5,49	2,97	1,00	1,39	8,90	
QUOTE PROGETTO					113,55	114,51		114,41		114,27	112,77			
DIST.PARZIALI PROGETTO					1,44	4,99	6,85	2,25						
QUOTE FINITO				115,28	115,10	114,88 114,83 114,82	114,75	114,68	114,82 114,87 114,87					
DIST. PARZIALI FINITO				6,00	1,50	0,50 0,50	3,50	3,50	2,50					
DIST. PROGRESSIVE FINITO				-12,00	-6,00	-4,50 -4,00 -3,50	0,00	3,50 4,00 4,15	6,00 6,15 6,50					

SCAVI E BONIFICHE	
SCOTICO	16,145 m
RILEVATI	
RIEMPIMENTO	6,479 m ²
RILEVATO	25,582 m ²
TERRENO VEGETALE	12,824 m
SOVRASTRUTTURA STRADALE	
STRATO DI USURA	8,000 m
STRATO DI BINDER	8,000 m
STRATO DI BASE	8,000 m
STRATO DI FONDAZIONE	2,470 m ²
MANUFATTI	
PAVIMENTAZIONE MARCIAPIEDE	0,111 m ²
STRATO DI BASE MARCIAPIEDE	0,074 m ²
STRATO DI FONDAZIONE MARCIAPIEDE	0,278 m ²

NV01B Rotatoria
SEZIONE N.: R4
 QT. PROGETTO: 114,813
 DIST.PROG.: 27,402
 DIST.PREC.: 8,552
 DIST.SUCC.: 10,297



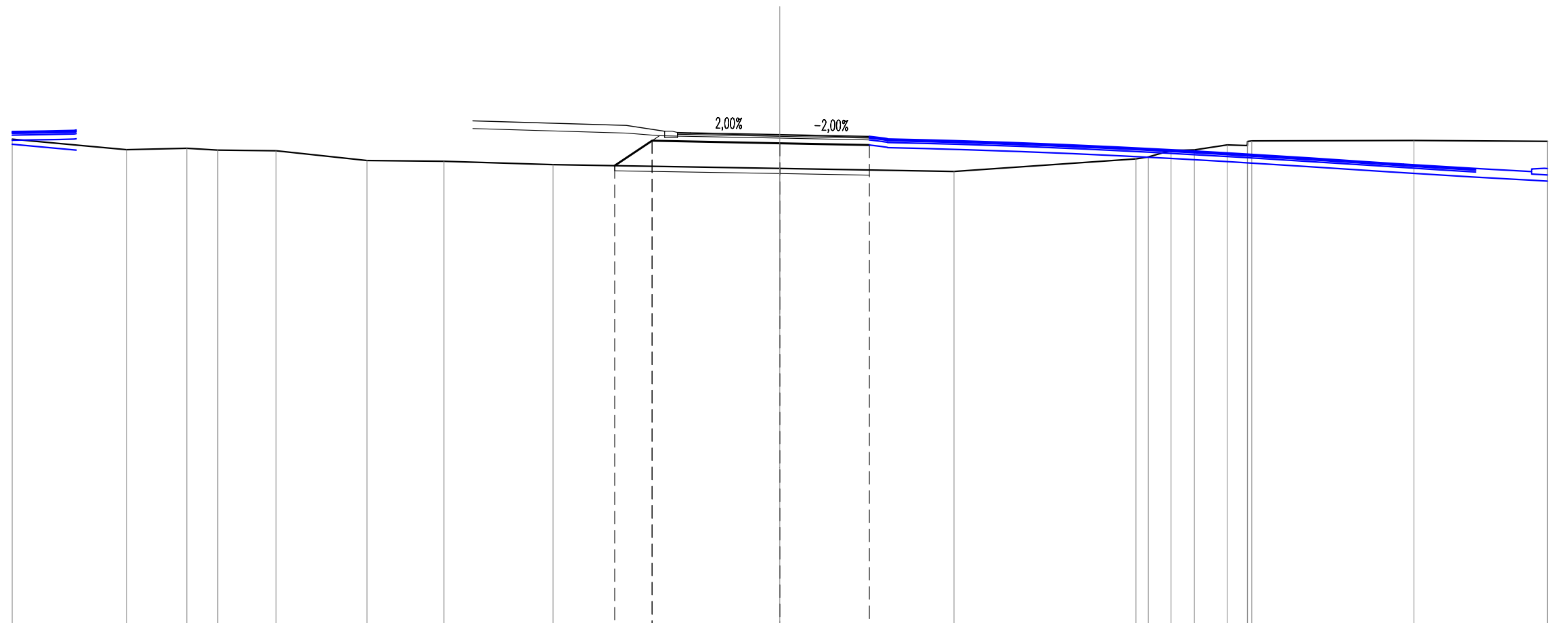
SCALA 1:200

QT.RIF. 95,000

QUOTE TERRENO	115,94	116,00	115,24	115,10	115,00	114,78	114,55	114,46	114,20	113,74	113,17	113,15	113,00	112,97	112,56	112,29	112,00	111,00	110,84	110,00	109,41	108,53	108,02	
DIST.PARZIALI TERRENO	2,22	6,02	2,29	2,47	1,44	1,40	0,54	0,82	7,35	0,98	1,70	1,57	0,52	5,09	4,30	3,37	1,75	1,46	2,94	4,17	6,61			
QUOTE PROGETTO										113,80	114,57			114,47		114,34	112,24							
DIST.PARZIALI PROGETTO										1,15	4,99			6,85		3,15								
QUOTE FINITO								115,35		115,17	114,94	114,89	114,88		114,81	114,74	114,88	114,93						
DIST. PARZIALI FINITO									6,00	1,50	0,50	0,50	3,50		3,50	2,50								
DIST. PROGRESSIVE FINITO								-12,00		-6,00	-4,50	-4,00	-3,50		0,00	-3,50	4,00	4,15		6,00	6,15	6,50		

SCAVI E BONIFICHE	
SCOTICO	9,953 m
RILEVATI	
RIEMPIMENTO	8,393 m ²
RILEVATO	11,103 m ²
TERRENO VEGETALE	7,519 m
SOVRASTRUTTURA STRADALE	
STRATO DI USURA	7,500 m
STRATO DI BINDER	7,500 m
STRATO DI BASE	7,500 m
STRATO DI FONDAZIONE	1,669 m ²

NV01B Rotatoria
 SEZIONE N.: R5
 QT. PROGETTO: 115,247
 DIST.PROG.: 37,699
 DIST.PREC.: 10,297
 DIST.SUCC.: 7,188



SCALA 1:200

QT.RIF. 96,000

QUOTE TERRENO	115,07	114,66	114,71	114,64	114,61	114,23	114,20	114,07	114,03	115,01	113,92	113,81	114,29	114,37	114,63	114,65	114,84	114,82	114,98	115,00	115,02	114,98
DIST.PARZIALI TERRENO	4,47	2,36	1,21	2,28	3,55	3,01	4,26	8,86	6,81	7,11	0,89	0,91	1,29	0,78	6,34	5,22						
QUOTE PROGETTO									114,03	115,01	114,91	114,84										
DIST.PARZIALI PROGETTO									1,46	4,99	3,50											
QUOTE FINITO							115,78		115,60	115,38	115,25	115,18										
DIST. PARZIALI FINITO							6,00		1,50	0,50	0,50	3,50	3,50									
DIST. PROGRESSIVE FINITO							-12,00		-6,00	-4,50	-4,00	-3,50	0,00	-3,50								

