

COMMITTENTE:



PROGETTAZIONE:



U.O. PROGETTAZIONE INTEGRATA NORD

PROGETTO DEFINITIVO

RADDOPPIO DELLA LINEA GENOVA - VENTIMIGLIA

TRATTA FINALE LIGURE - ANDORA

SISTEMAZIONI VIABILITA'

NV02 - Adeguamento viabilità- Accesso alla stazione dalla S.P. 24
Album Sezioni trasversali

SCALA:

1:200

COMMESSA LOTTO FASE ENTE TIPO DOC. OPERA/DISCIPLINA Progr. REV.

IV01 00 D 26 W9 NV0200 001 A

Rev.	Descrizione	Redatto	Data	Verificato	Data	Approvato	Data	Autorizzato Data
A	Emissione esecutiva	F. Eusepi	Gen. 2022	L. Stoppini Montesperelli	Gen. 2022	G. Fadda	Gen. 2022	A. Perego Gen 2022



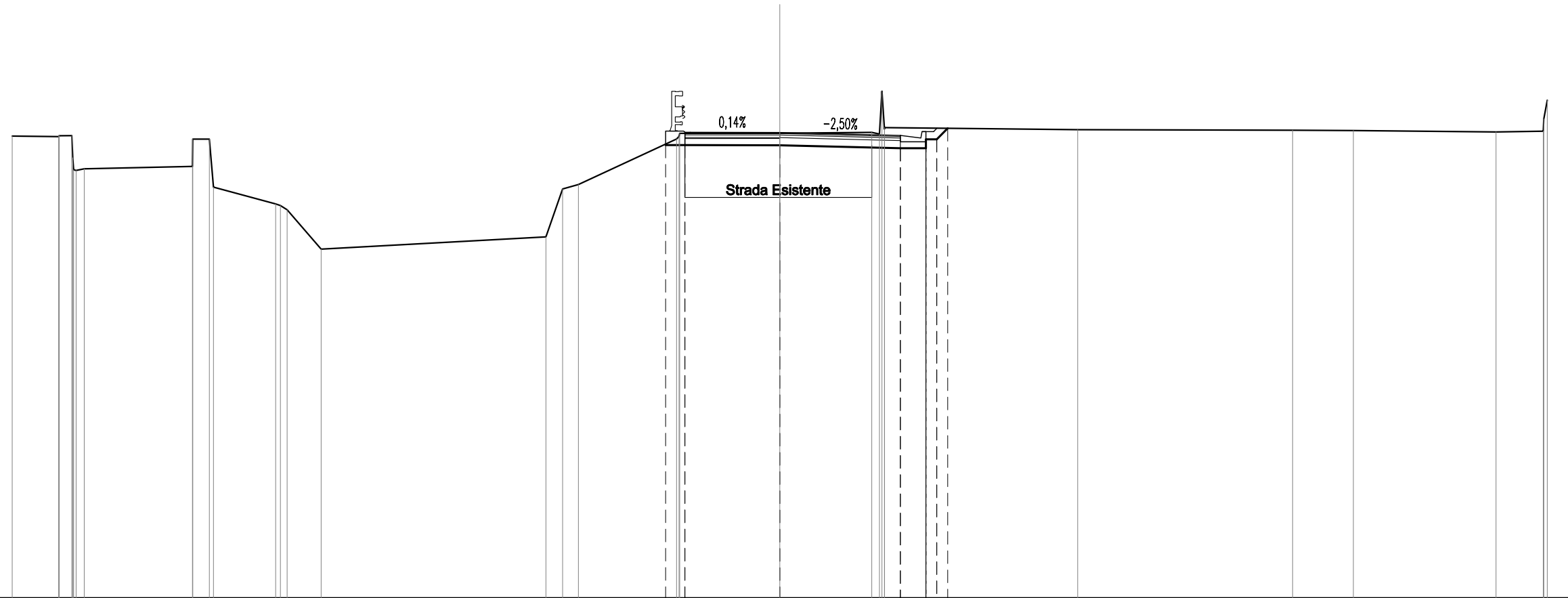
File: IV0100D26W9NV0200001A.DWG

n. Elab.:

“NV02A”

SCAVI E BONIFICHE	
STERRO	5,821 m ²
RILEVATI	
TERRENO VEGETALE	0,489 m
SOVRASTRUTTURA STRADALE	
STRATO DI USURA	8,422 m
STRATO DI BINDER	8,422 m
STRATO DI BASE	8,422 m
STRATO DI FONDAZIONE	2,527 m ²
MANUFATTI	
CANALETTA	0,234 m ²

NV02A
 SEZIONE N.: 2
 QT. PROGETTO: 13,192
 DIST.PROG.: 20,000
 DIST.PREC.: 20,000
 DIST.SUCC.: 20,000



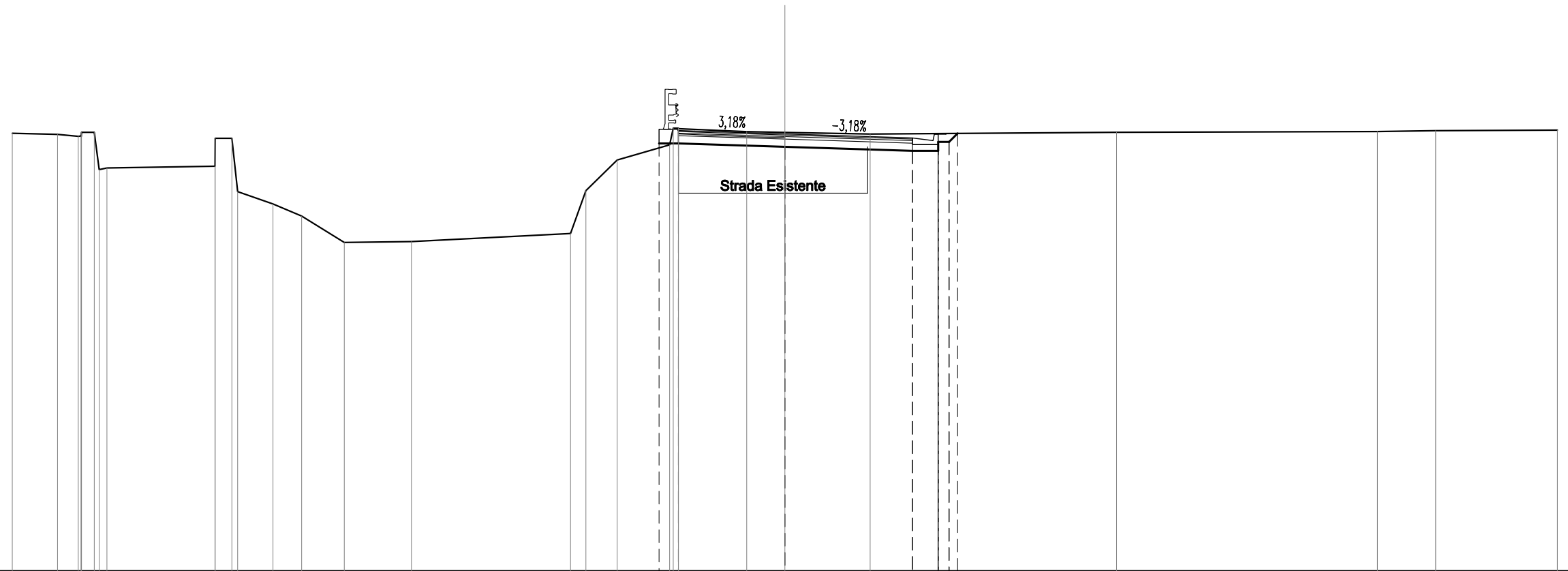
SCALA 1:200

QT.RIF. -5,000

QUOTE TERRENO	13,05	13,03	13,06	13,07	12,20	11,73	11,77	11,86	12,93	12,93	11,06	10,40	10,34	10,17	8,64	9,11	10,98	11,16	12,93	13,04	13,15	13,16	13,20	13,13	14,80	13,33	13,38	13,30	13,28	13,27	13,21	13,24	13,72	14,45
DIST.PARZIALI TERRENO	1,82	0,60	4,23	0,66	2,43	1,33	8,78	0,66	0,62	3,84	3,91	3,59	7,55	8,40	2,37	5,58	1,84																	
QUOTE PROGETTO																			12,70	12,70		12,69		12,57	12,57	12,92	12,92	13,35						
DIST.PARZIALI PROGETTO																			0,75	3,71		4,71		1,00										
QUOTE FINITO																			13,20	13,20		13,19		13,10	13,07	12,97	13,22	13,22						
DIST. PARZIALI FINITO																			3,50	3,50		3,50		1,21	0,80									
DIST. PROGRESSIVE FINITO																			-3,71	-3,50		0,00		-3,50	-4,71	5,51	5,56	5,71	6,01					

SCAVI E BONIFICHE	
STERRO	6,284 m ²
RILEVATI	
RILEVATO	0,047 m ²
TERRENO VEGETALE	0,337 m
SOVRASTRUTTURA STRADALE	
STRATO DI USURA	9,091 m
STRATO DI BINDER	9,091 m
STRATO DI BASE	9,091 m
STRATO DI FONDAZIONE	2,727 m ²
MANUFATTI	
CANALETTA	0,234 m ²

NV02A
SEZIONE N.: 3
 QT. PROGETTO: 12,974
 DIST.PROG.: 40,000
 DIST.PREC.: 20,000
 DIST.SUCC.: 25,111



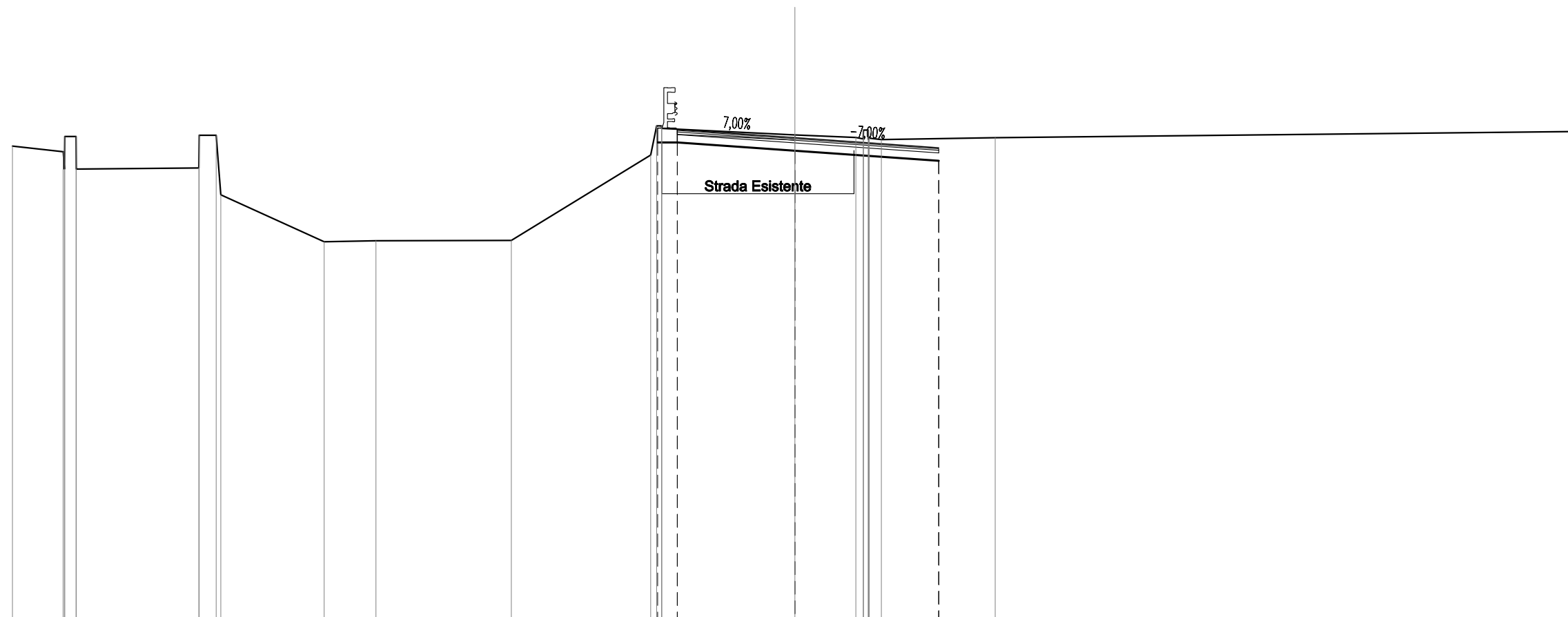
SCALA 1:200

QT.RIF. -4,000

QUOTE TERRENO	13,00	12,96	12,88	12,90	12,87	13,04	13,04	11,59	11,65	11,72	12,80	12,80	10,74	10,26	9,79	8,76	8,79	9,11	10,77	11,96	12,55	13,20	13,18	13,06	13,04	12,97	13,04	13,07	13,10	13,12		
DIST.PARZIALI TERRENO	1,76	0,81	0,50			4,20	0,65	1,37	1,11	1,66	2,61	6,18	0,60	1,21	2,04	2,65	1,48	3,31	9,57	10,13	2,26	4,73										
QUOTE PROGETTO																					12,61	12,61			12,47		12,32	12,32	12,67	12,67	13,00	
DIST.PARZIALI PROGETTO																					0,75	4,14	4,95	1,00								
QUOTE FINITO																					13,11	13,09			12,97		12,86	12,82	12,72	12,97	12,97	
DIST. PARZIALI FINITO																					0,64	3,50	3,50	1,45	0,80							
DIST. PROGRESSIVE FINITO																					-4,14	-3,50			0,00		-3,50	-4,95	5,75	5,80	5,95	6,25

SCAVI E BONIFICHE	
STERRO	6,766 m ²
SOVRASTRUTTURA STRADALE	
STRATO DI USURA	10,029 m
STRATO DI BINDER	10,029 m
STRATO DI BASE	10,029 m
STRATO DI FONDAZIONE	3,009 m ²

NV02A
 SEZIONE N.: 5
 QT. PROGETTO: 12,539
 DIST.PROG.: 80,000
 DIST.PREC.: 14,889
 DIST.SUCC.: 20,000



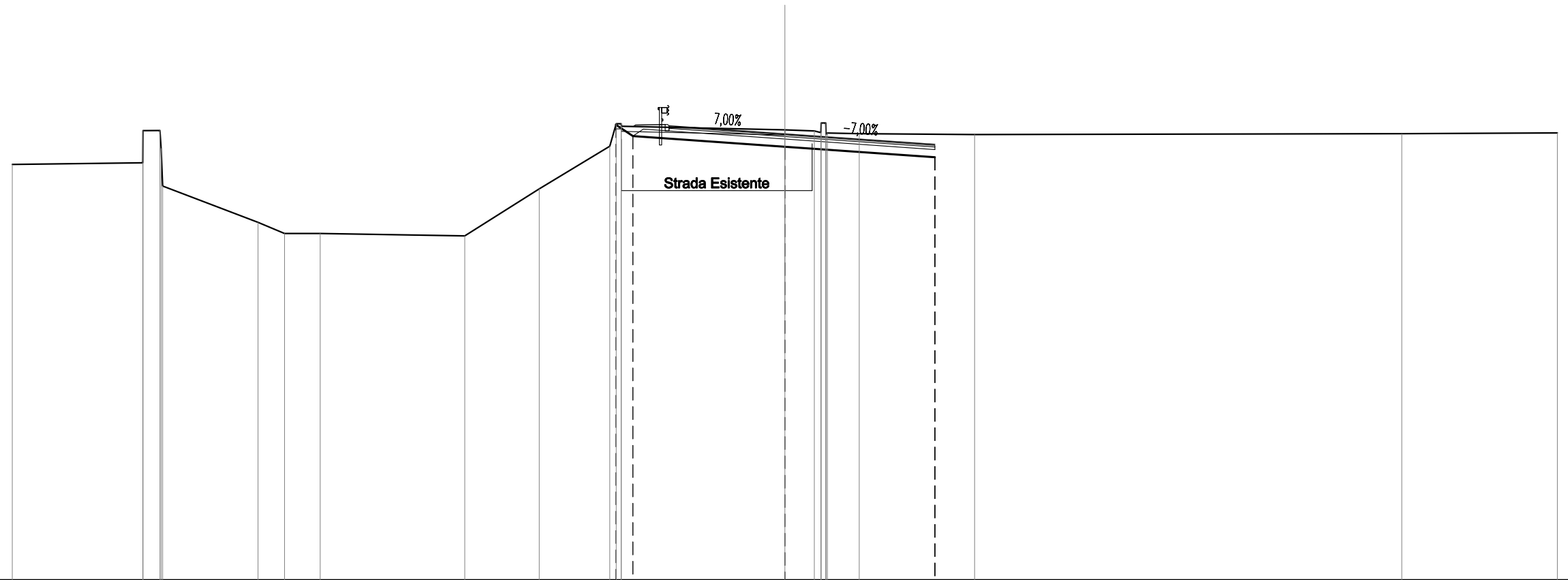
SCALA 1:200

QT.RIF. -6,000

QUOTE TERRENO	12,22	12,00	11,33	12,58	11,33	11,38	12,63	12,63	10,35	8,55	8,59	8,60	11,87	12,99	12,99	12,89	12,64	12,54	12,49	12,83	12,83	12,47	12,52	12,47	12,54	12,78
DIST.PARZIALI TERRENO	1,94	4,70	0,65	3,96	1,99	5,19	5,34	5,10	2,34	4,37	22,32															
QUOTE PROGETTO													12,36	12,36			12,04							11,65		
DIST.PARZIALI PROGETTO													0,75	4,51			5,52									
QUOTE FINITO													12,86	12,78			12,54						12,29	12,15		
DIST. PARZIALI FINITO													1,01	3,50			3,50					2,02				
DIST. PROGRESSIVE FINITO													-4,51	-3,50			0,00					-3,50	5,52			

SCAVI E BONIFICHE	
STERRO	7,547 m ²
RILEVATI	
RILEVATO	0,029 m ²
TERRENO VEGETALE	1,248 m
SOVRASTRUTTURA STRADALE	
STRATO DI USURA	10,325 m
STRATO DI BINDER	10,325 m
STRATO DI BASE	10,325 m
STRATO DI FONDAZIONE	3,457 m ²

NV02A
 SEZIONE N.: 6
 QT. PROGETTO: 12,322
 DIST.PROG.: 100,000
 DIST.PREC.: 20,000
 DIST.SUCC.: 21,451



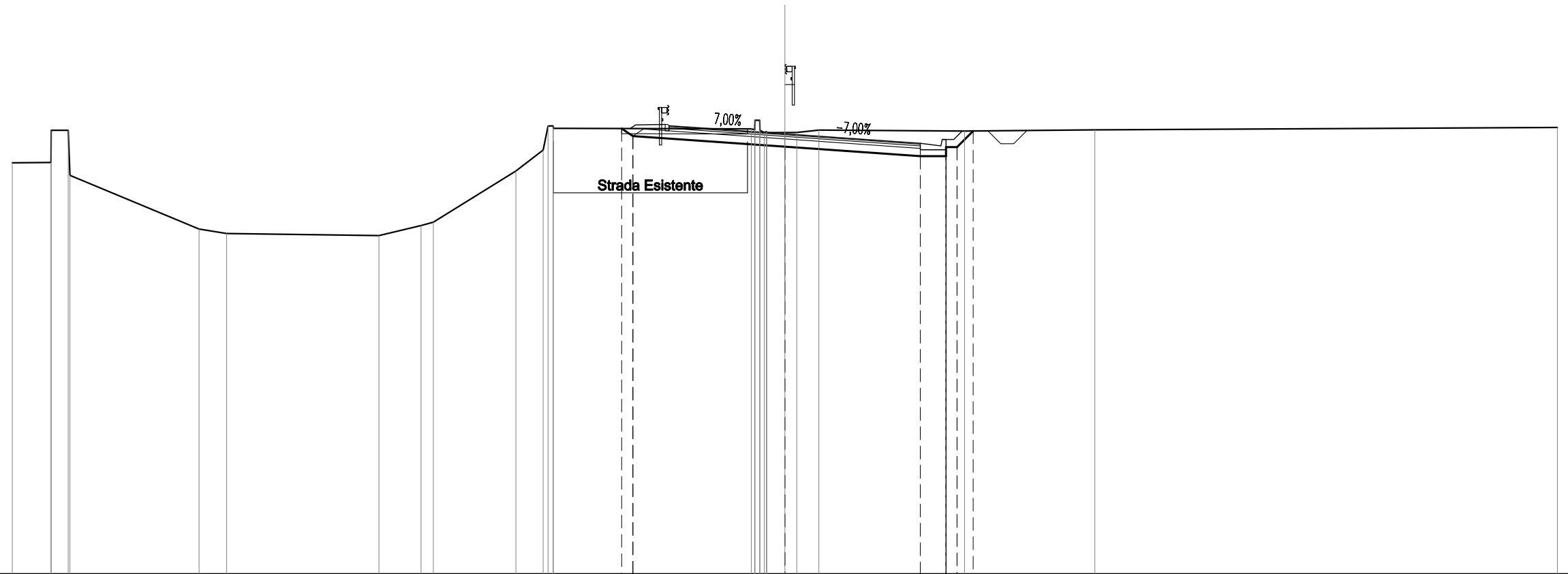
SCALA 1:200

QT.RIF. -5,000

QUOTE TERRENO	11,14	11,20	12,45	12,45	11,75	10,30	8,89	8,46	8,46	8,36	10,19	11,84	12,72	12,62	12,48	12,44	12,37	12,74	12,30	12,36	12,33	12,30	12,33	12,36	
DIST.PARZIALI TERRENO	5,07	0,66	3,70	1,03	1,39	5,61	2,89	2,74	6,35	1,14	1,24	4,48	16,59	6,04	12,36										
QUOTE PROGETTO												12,68	12,24		11,82						11,41				
DIST.PARZIALI PROGETTO												0,66	5,90		5,82										
QUOTE FINITO												12,66	12,64	12,57	12,32						12,08	11,91			
DIST. PARZIALI FINITO												1,30	1,00	3,50	3,50						2,32				
DIST. PROGRESSIVE FINITO												-5,80	-4,65	-4,50	-3,50	0,00					-3,50	-5,82			

SCAVI E BONIFICHE	
STERRO	8,540 m ²
FOSSO	0,510 m ²
RILEVATI	
RILEVATO	0,030 m ²
TERRENO VEGETALE	2,161 m
SOVRASTRUTTURA STRADALE	
STRATO DI USURA	9,760 m
STRATO DI BINDER	9,760 m
STRATO DI BASE	9,760 m
STRATO DI FONDAZIONE	3,288 m ²
MANUFATTI	
CANALETTA	0,234 m ²

NV02A
SEZIONE N.: 7
 QT. PROGETTO: 12,089
 DIST.PROG.: 121,451
 DIST.PREC.: 21,451
 DIST.SUCC.: 18,549



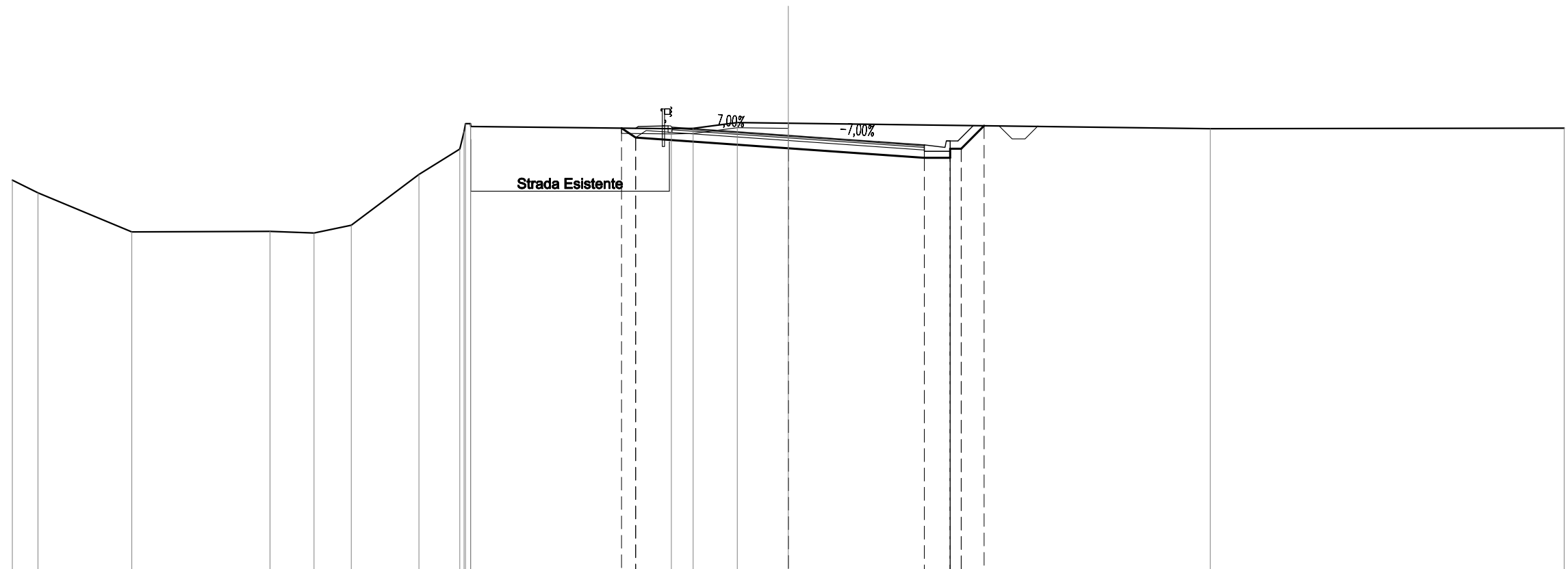
SCALA 1:200

QT.RIF. -5,000

QUOTE TERRENO	10,96	10,97	12,22	12,23	10,48	8,39	8,22	8,14	8,53	8,66	10,65	11,46	12,39	12,40	12,30	12,28	12,25	12,61	12,22	12,14	12,18	12,14	12,14	12,23	12,20	12,24	12,34						
DIST.PARZIALI TERRENO	1,50	0,66	5,01	1,07	5,91	1,64	3,21	1,06	7,69	0,70	0,86	5,66	5,06	17,96																			
QUOTE PROGETTO																12,29	12,00		11,59						11,22	11,22	11,57	11,57	12,20	12,20	11,70	11,70	12,20
DIST.PARZIALI PROGETTO																	5,90			5,26				1,00	0,63	0,57	0,50	0,50	0,50	11,70	11,70	12,20	
QUOTE FINITO																12,43	12,40	12,33		12,09				11,84	11,72	11,62	11,87	11,87	11,87	11,87			
DIST. PARZIALI FINITO																	1,30	1,00	3,50		3,50		1,76	0,80	0,63	0,57	0,50	0,50	11,70	11,70	12,20		
DIST. PROGRESSIVE FINITO																	-5,80	-4,65	-4,50	-3,50	0,00			-3,50	-5,26	6,06	6,11	6,26	6,56				

SCAVI E BONIFICHE	
STERRO	11,936 m ²
FOSSO	0,486 m ²
RILEVATI	
RILEVATO	0,030 m ²
TERRENO VEGETALE	2,417 m
SOVRASTRUTTURA STRADALE	
STRATO DI USURA	9,760 m
STRATO DI BINDER	9,760 m
STRATO DI BASE	9,760 m
STRATO DI FONDAZIONE	3,288 m ²
MANUFATTI	
CANALETTA	0,234 m ²

NV02A
SEZIONE N.: 8
 QT. PROGETTO: 11,887
 DIST.PROG.: 140,000
 DIST.PREC.: 18,549
 DIST.SUCC.: 20,000



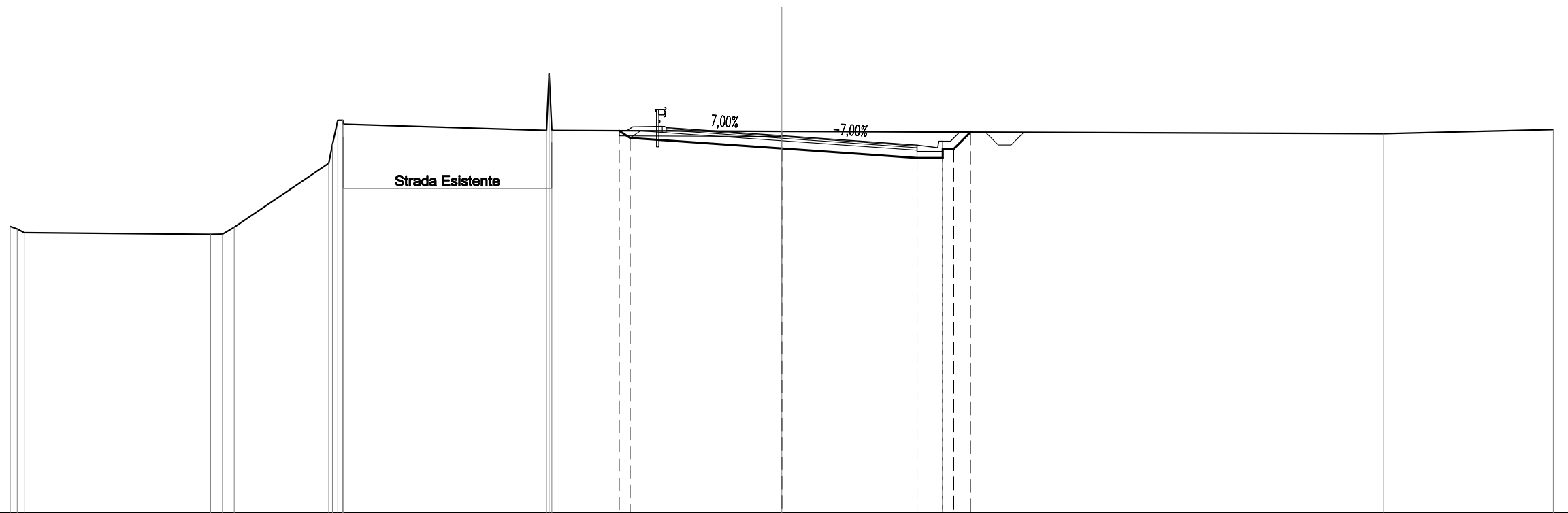
SCALA 1:200

QT.RIF. -5,000

QUOTE TERRENO	10,15	9,66	8,15	8,17	8,11	8,41	10,38	11,36	12,03	12,34	12,34	12,23	12,14	12,16	12,38	12,36	12,14	12,17
DIST.PARZIALI TERRENO	0,98	3,63	5,34	1,70	1,44	2,62	1,58	7,75	0,84	1,71	1,97	16,31	13,69					
QUOTE PROGETTO									12,16	11,80						11,39		
DIST.PARZIALI PROGETTO									0,54	5,90		5,26		1,00	0,89	0,58	0,50	0,50
QUOTE FINITO									12,23	12,20	12,13				11,64	11,52	11,42	11,67
DIST. PARZIALI FINITO									1,30	1,00		7,00		1,76	0,80			
DIST. PROGRESSIVE FINITO									-5,80	-4,65	-4,50	-3,50	0,00	-3,50	-5,26	6,06	6,11	6,26

SCAVI E BONIFICHE	
STERRO	8,760 m ²
FOSSO	0,496 m ²
RILEVATI	
RILEVATO	0,030 m ²
TERRENO VEGETALE	2,228 m
SOVRASTRUTTURA STRADALE	
STRATO DI USURA	9,760 m
STRATO DI BINDER	9,760 m
STRATO DI BASE	9,760 m
STRATO DI FONDAZIONE	3,288 m ²
MANUFATTI	
CANALETTA	0,234 m ²

NV02A
SEZIONE N.: 9
 QT. PROGETTO: 11,680
 DIST.PROG.: 160,000
 DIST.PREC.: 20,000
 DIST.SUCC.: 17,791



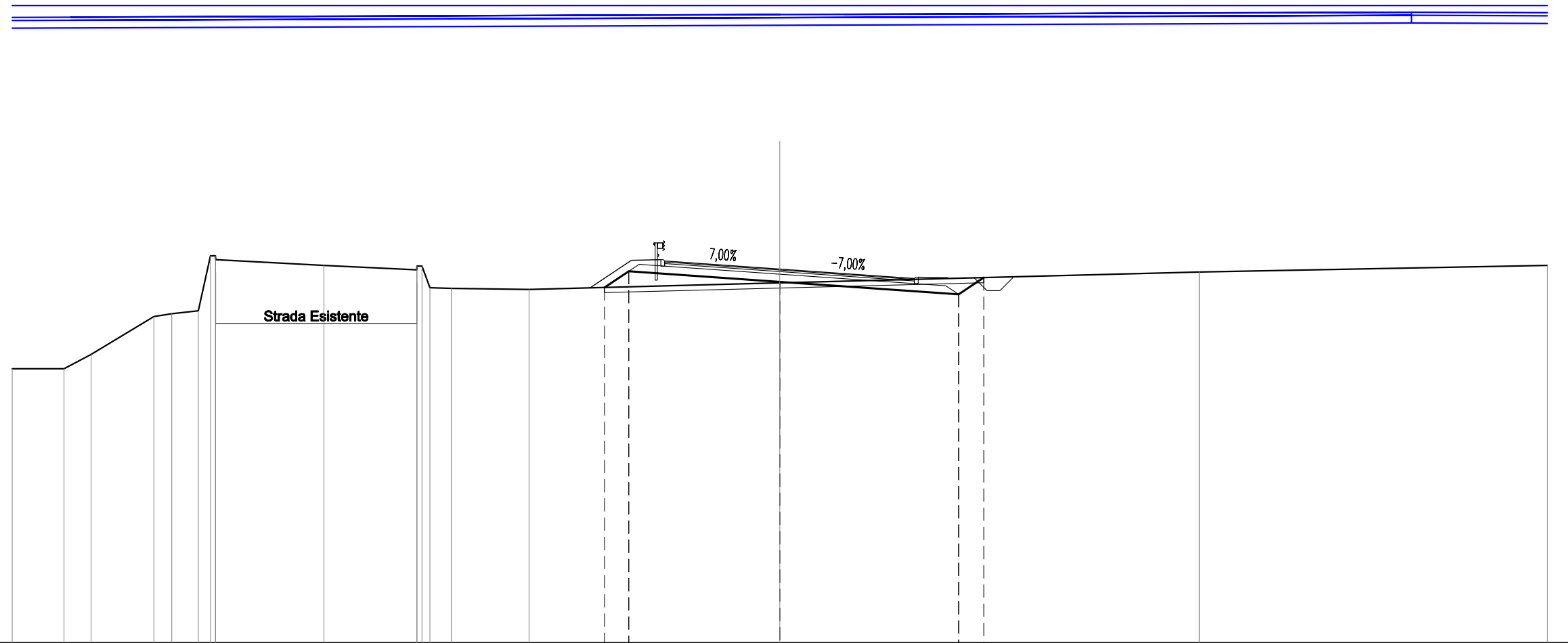
SCALA 1:200

QT.RIF. -3,000

QUOTE TERRENO	8,15 8,06 7,91	7,84 7,85 8,12	10,60 11,33 12,28 12,13	11,88 14,08 11,88	11,84	11,76	11,92
DIST.PARZIALI TERRENO	7,24	3,68	7,91	8,94	23,40	6,60	
QUOTE PROGETTO				11,87 11,59	11,18	10,81	10,91 11,16 11,16 0,66 0,58 0,50 11,82 0,50 11,32 0,50 11,82
DIST.PARZIALI PROGETTO				5,90	5,26	1,00 0,66 0,58 0,50 0,50	
QUOTE FINITO				12,02 11,99 11,92	11,88	11,43 11,31 11,21 11,46 11,46 11,46	
DIST. PARZIALI FINITO				1,30 1,00	3,50	3,50 1,76 0,80	
DIST. PROGRESSIVE FINITO				-5,80 -4,65 -4,50 -3,50	0,00	-3,50 -5,26 6,06 6,11 6,26 6,56	

SCAVI E BONIFICHE	
STERRO	2,352 m ²
SCOTICO	7,278 m
FOSSO	0,546 m ²
RILEVATI	
RILEVATO	3,925 m ²
TERRENO VEGETALE	4,291 m
SOVRASTRUTTURA STRADALE	
STRATO DI USURA	9,760 m
STRATO DI BINDER	9,760 m
STRATO DI BASE	9,760 m
STRATO DI FONDAZIONE	3,732 m ²

NV02A
 SEZIONE N.: 10
 QT. PROGETTO: 11,622
 DIST.PROG.: 177,791
 DIST.PREC.: 17,791
 DIST.SUCC.: 22,209



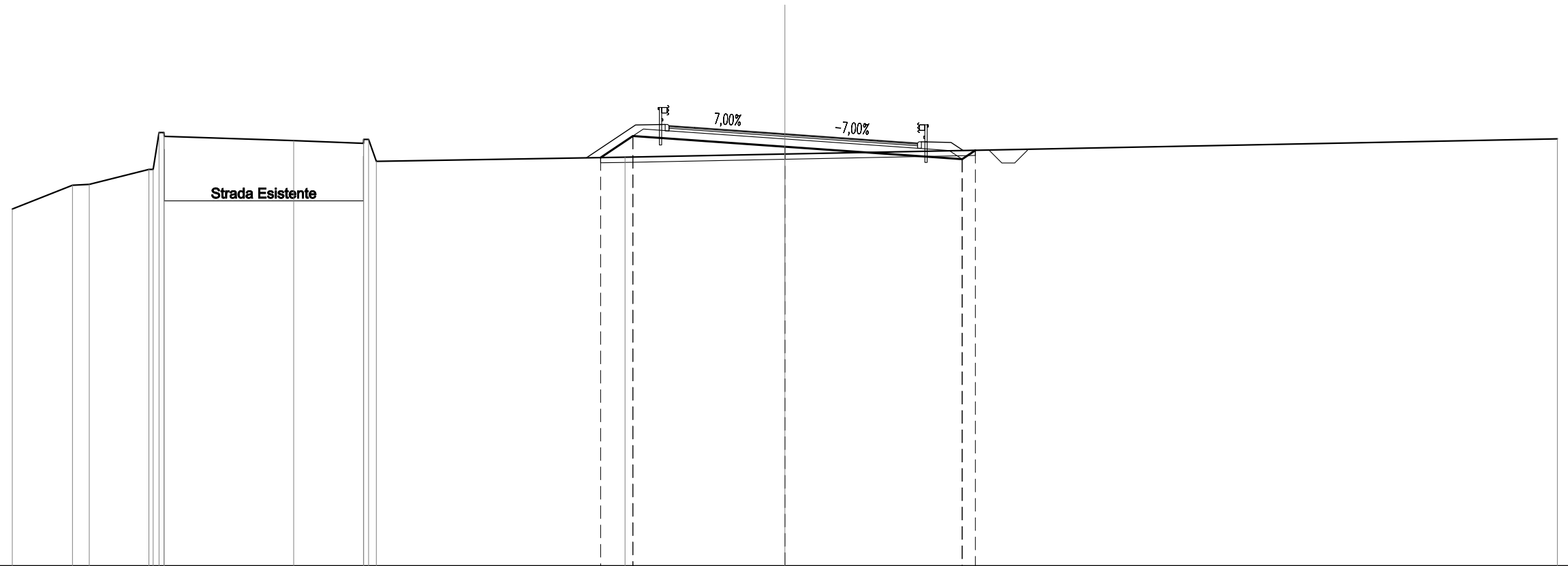
SCALA 1:200

QT.RIF. -3,000

QUOTE TERRENO	7,72	7,73	8,28	9,77	9,88	9,99	12,14	11,99	11,76	11,59	11,74	11,74	10,89	10,87	10,82	11,08	11,51	11,76							
DIST.PARZIALI TERRENO	2,02	1,06	2,45	0,70	1,04		4,23		3,63	0,83		3,04			9,80		16,39	13,61							
QUOTE PROGETTO															10,90	11,54			11,12	10,63	11,28	11,29	10,78	10,78	11,28
DIST.PARZIALI PROGETTO															0,95	5,90			6,99	0,61	0,50	0,50	0,50	0,50	11,28
QUOTE FINITO															11,96	11,94	11,87		11,62	11,38	11,25	11,30	11,28		
DIST. PARZIALI FINITO															1,30	1,00	3,50		3,50	1,76	1,15				
DIST. PROGRESSIVE FINITO															-5,80	-4,65	-4,50	-3,50	0,00	-3,50	5,26	5,41	6,56		

SCAVI E BONIFICHE	
STERRO	0,699 m ²
SCOTICO	10,341 m
FOSSO	0,522 m ²
RILEVATI	
RILEVATO	6,535 m ²
TERRENO VEGETALE	5,166 m
SOVRASTRUTTURA STRADALE	
STRATO DI USURA	9,653 m
STRATO DI BINDER	9,653 m
STRATO DI BASE	9,653 m
STRATO DI FONDAZIONE	3,700 m ²

NV02A
SEZIONE N.: 11
QT. PROGETTO: 11,772
DIST.PROG.: 200,000
DIST.PREC.: 22,209
DIST.SUCC.: 20,000



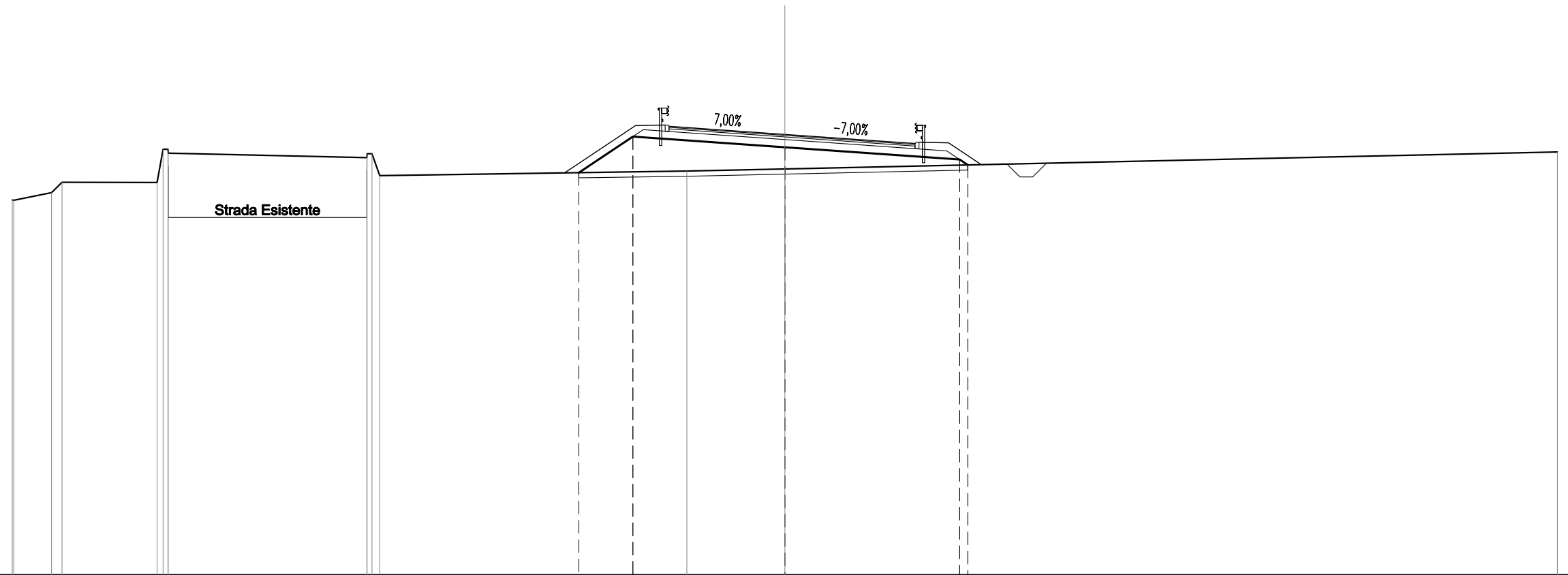
SCALA 1:200

QT.RIF. -5,000

QUOTE TERRENO	8,85	9,78	9,81	10,39	10,39	11,82	11,82	11,67	11,51	11,40	11,55	11,55	10,70	10,86	10,99	11,58								
DIST.PARZIALI TERRENO	2,34	0,65	2,31	5,03	2,71	9,66	6,21	30,00																
QUOTE PROGETTO														10,85	11,68	11,27	10,79	11,13	11,14	10,64	10,64	10,64	11,14	
DIST.PARZIALI PROGETTO														1,25	5,90	6,88	0,51	0,63	0,50	0,50	0,50	0,50	0,50	
QUOTE FINITO														12,11	12,09	12,02	11,77	11,52	11,41	11,44				
DIST. PARZIALI FINITO														1,30	1,00	3,50	3,60	1,55	1,30					
DIST. PROGRESSIVE FINITO														-5,80	-4,65	-4,50	-3,50	0,00	-3,60	5,15	5,30	6,45		

SCAVI E BONIFICHE	
SCOTICO	15,104 m
FOSSO	0,525 m ²
RILEVATI	
RILEVATO	14,636 m ²
TERRENO VEGETALE	7,137 m
SOVRASTRUTTURA STRADALE	
STRATO DI USURA	9,557 m
STRATO DI BINDER	9,557 m
STRATO DI BASE	9,557 m
STRATO DI FONDAZIONE	3,671 m ²

NV02A
SEZIONE N.: 12
 QT. PROGETTO: 12,115
 DIST.PROG.: 220,000
 DIST.PREC.: 20,000
 DIST.SUCC.: 20,000



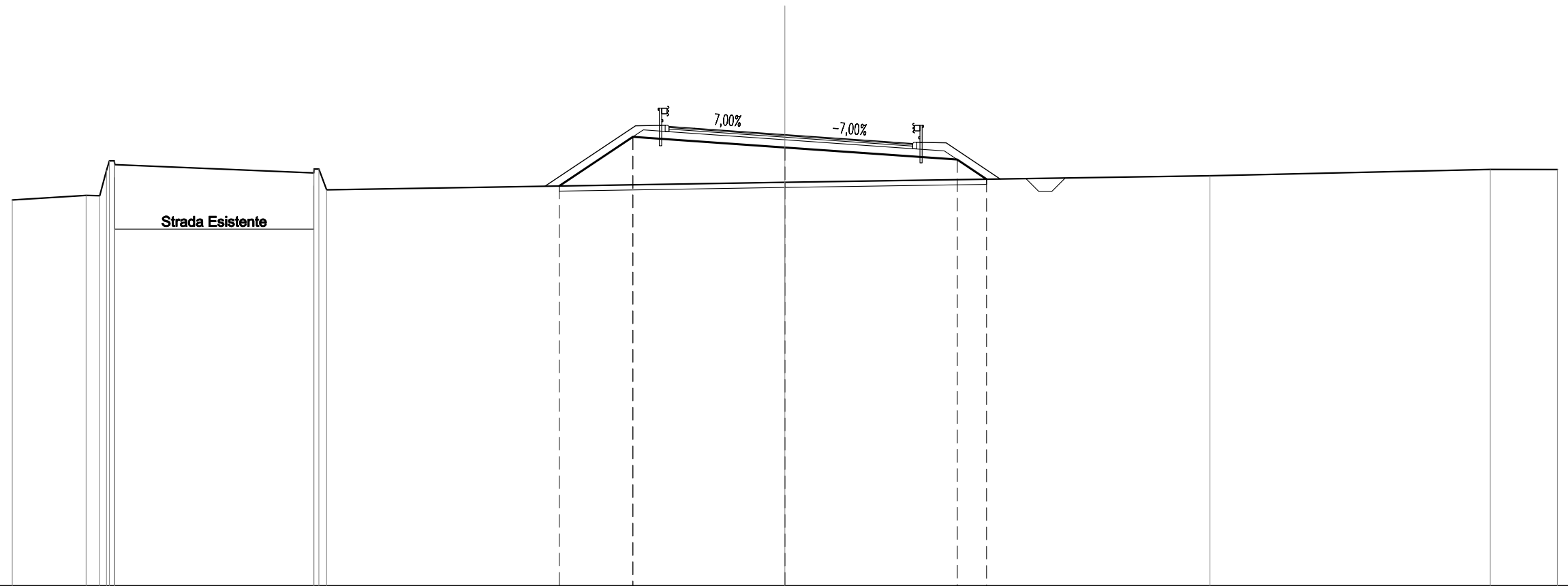
SCALA 1:200

QT.RIF. -5,000

QUOTE TERRENO	9,57 9,56	9,85 10,26	10,25 11,54 11,54 11,39	11,21 11,36 11,36 10,51	10,69	10,77	11,43
DIST.PARZIALI TERRENO	1,46	3,69	7,71	11,93	3,80	30,00	
QUOTE PROGETTO				10,63	12,03	11,62	11,14 10,93 10,96 10,46 10,46 10,96
DIST.PARZIALI PROGETTO				2,10	5,90	6,79	1,52 0,50 0,50 0,50
QUOTE FINITO				12,46	12,43 12,36	12,12	11,86 11,76 11,79
DIST. PARZIALI FINITO				1,30	1,00 3,50	3,70	1,36 1,30
DIST. PROGRESSIVE FINITO				-5,80	-4,65 -4,50 -3,50	0,00	-3,70 5,06 5,21 6,36

SCAVI E BONIFICHE	
SCOTICO	16,600 m
FOSSO	0,517 m ²
RILEVATI	
RILEVATO	23,050 m ²
TERRENO VEGETALE	9,058 m
SOVRASTRUTTURA STRADALE	
STRATO DI USURA	9,461 m
STRATO DI BINDER	9,461 m
STRATO DI BASE	9,461 m
STRATO DI FONDAZIONE	3,642 m ²

NV02A
SEZIONE N.: 13
 QT. PROGETTO: 12,531
 DIST.PROG.: 240,000
 DIST.PREC.: 20,000
 DIST.SUCC.: 17,791



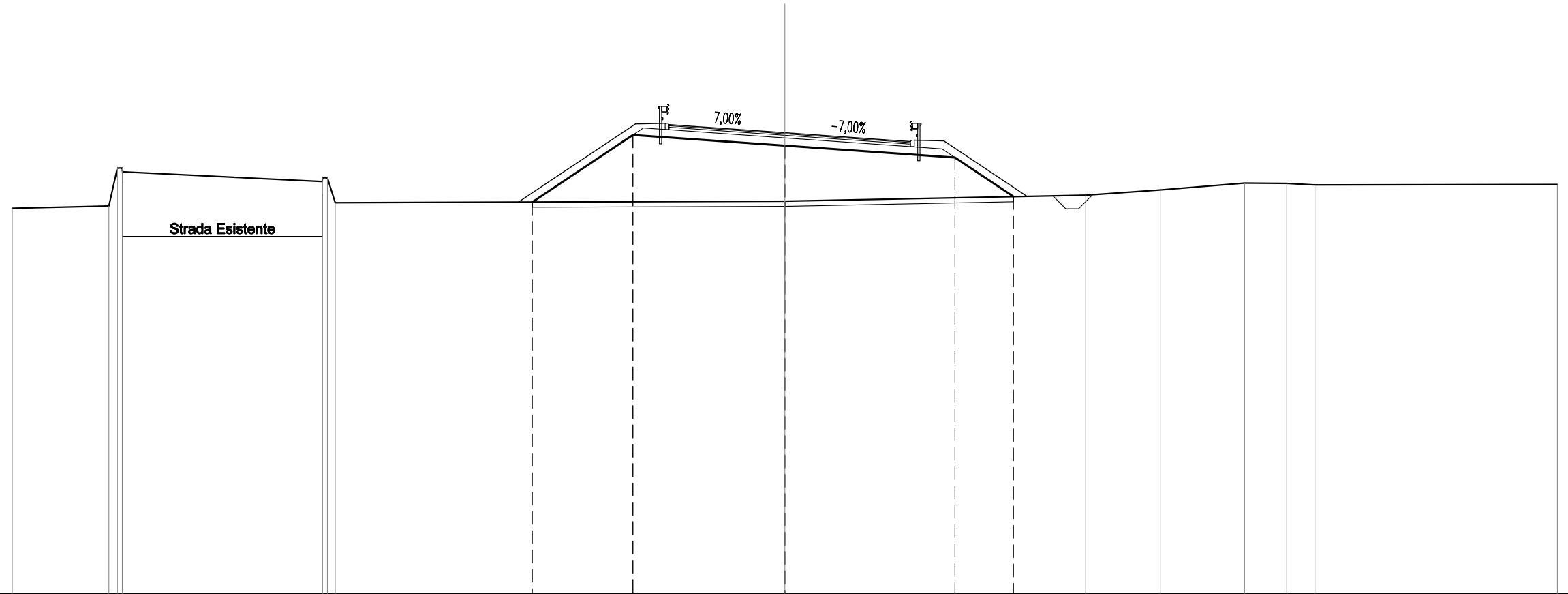
SCALA 1:200

QT.RIF. -5,000

QUOTE TERRENO	10,00	10,17	10,16	11,14	11,51	11,36	11,04	11,19	11,20	10,39	10,68	10,93	11,18	11,18			
DIST.PARZIALI TERRENO	2,87	0,63		7,73			17,79				16,51		10,89	2,60			
QUOTE PROGETTO							10,53	12,44			12,03	11,56	10,80	10,82	10,32	10,32	10,82
DIST.PARZIALI PROGETTO							2,86	5,90			6,69	1,14	1,53	0,50	0,50	0,50	
QUOTE FINITO								12,87	12,85	12,78	12,53		12,27	12,18	12,21		
DIST. PARZIALI FINITO								1,30	1,00	3,50	3,79		1,17	1,30			
DIST. PROGRESSIVE FINITO								-5,80	-4,65	-4,50	-3,50	0,00	-3,79	4,96	5,11	6,26	

SCAVI E BONIFICHE	
SCOTICO	18,684 m
FOSSO	0,523 m ²
RILEVATI	
RILEVATO	36,838 m ²
TERRENO VEGETALE	11,650 m
SOVRASTRUTTURA STRADALE	
STRATO DI USURA	9,375 m
STRATO DI BINDER	9,375 m
STRATO DI BASE	9,375 m
STRATO DI FONDAZIONE	3,616 m ²

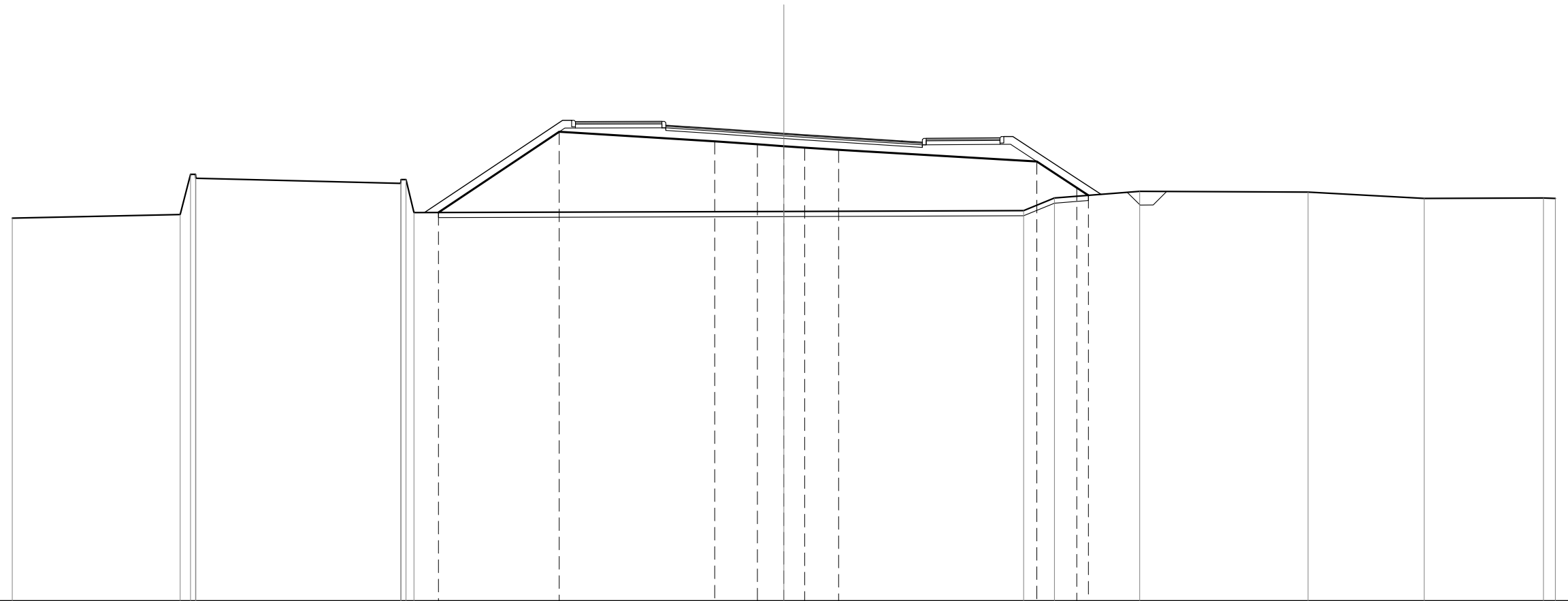
NV02A
SEZIONE N.: 14
QT. PROGETTO: 12,900
DIST.PROG.: 257,791
DIST.PREC.: 17,791
DIST.SUCC.: 13,609



QUOTE TERRENO	9,97	10,06 11,53 11,53 11,38	11,00 11,15 11,15 10,18	10,25 10,25	10,48	10,68	10,94	10,93	10,87	10,89
DIST.PARZIALI TERRENO	3,75	7,76	17,46	11,68	2,90	3,27	1,64	1,10	9,41	
QUOTE PROGETTO			10,21	12,81	12,40	11,94	10,42	10,45 9,95 9,95 9,95		
DIST.PARZIALI PROGETTO			3,90	5,90	6,61	2,27	1,53	0,50 0,50 0,50		
QUOTE FINITO				13,24 13,21 13,14	12,90	12,63 12,56	12,59			
DIST. PARZIALI FINITO				1,30 1,00	3,50	3,88	1,00 1,30			
DIST. PROGRESSIVE FINITO				-5,80 -4,65 -4,50 -3,50	0,00	3,88 4,88 5,03	6,18			

SCAVI E BONIFICHE	
SCOTICO	25,274 m
FOSSO	0,544 m ²
RILEVATI	
RILEVATO	60,448 m ²
TERRENO VEGETALE	11,259 m
SOVRASTRUTTURA STRADALE	
STRATO DI USURA	6,721 m
STRATO DI BINDER	9,975 m
STRATO DI BASE	9,975 m
STRATO DI FONDAZIONE	6,138 m ²
MANUFATTI	
PAVIMENTAZIONE MARCIAPIEDE	0,374 m ²
STRATO DI BASE MARCIAPIEDE	0,249 m ²
STRATO DI FONDAZIONE MARCIAPIEDE	0,934 m ²

NV02A
SEZIONE N.: 15
 QT. PROGETTO: 13,182
 DIST.PROG.: 271,400
 DIST.PREC.: 13,609
 DIST.SUCC.: 10,087



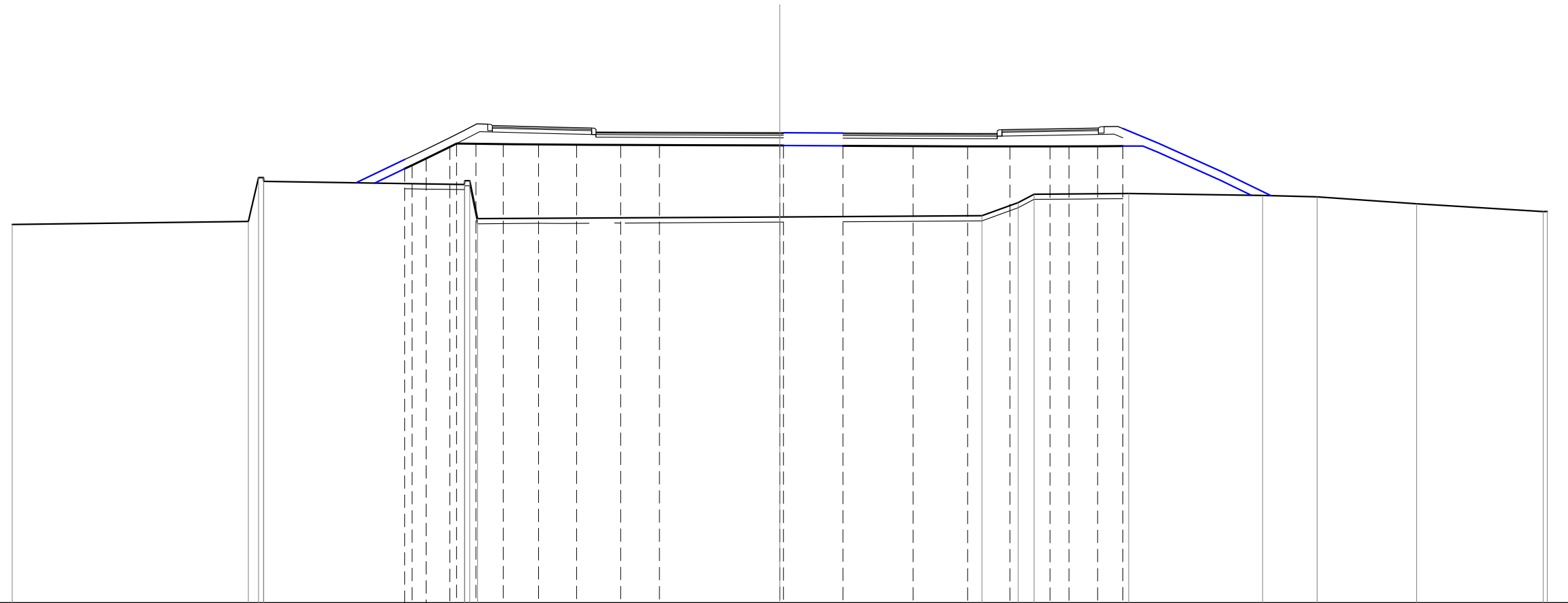
SCALA 1:200

QT.RIF. -5,000

QUOTE TERRENO	9,89	10,03 11,59 11,59 11,44	11,24 11,39 11,39 10,11	10,15	10,18 10,67	10,93	10,90	10,65	10,67 10,65									
DIST.PARZIALI TERRENO	6,53	7,97	14,38	9,32	1,20	3,32	6,55	4,52	4,63									
QUOTE PROGETTO			10,11	13,24	12,87	12,76	12,88	12,68	12,63	12,54	12,09	11,07	10,77	10,89	10,40	10,40	10,90	
DIST.PARZIALI PROGETTO			4,70	6,05	1,66	1,03	0,81	1,32	7,71	1,55	1,50	0,51	0,51	0,51	0,51			
QUOTE FINITO			10,11	13,69 13,69 13,64	13,65	13,44	13,37	13,26	13,18	13,13	13,04	12,89	12,99	13,01	13,06	13,06	11,43	10,81
DIST. PARZIALI FINITO			5,37	3,36	1,07	0,99	1,66	1,03	0,81	1,32	2,47	0,94	2,87	2,48	0,95			
DIST. PROGRESSIVE FINITO			-13,97	-8,60 -8,25 -8,10	-4,74 -4,59 -3,67	-2,69	-1,03	0,00	0,81	-2,13	-4,60	5,38 5,54	8,40 8,55 8,91	-11,39	-12,34			

SCAVI E BONIFICHE	
SCOTICO	11,693 m
RILEVATI	
RILEVATO	68,756 m ²
TERRENO VEGETALE	4,321 m
SOVRASTRUTTURA STRADALE	
STRATO DI USURA	13,361 m
STRATO DI BINDER	13,361 m
STRATO DI BASE	13,361 m
STRATO DI FONDAZIONE	8,343 m ²
MANUFATTI	
PAVIMENTAZIONE MARCIAPIEDE	0,459 m ²
STRATO DI BASE MARCIAPIEDE	0,306 m ²
STRATO DI FONDAZIONE MARCIAPIEDE	1,148 m ²

NV02A
 SEZIONE N.: 16
 QT. PROGETTO: 13,392
 DIST.PROG.: 281,487
 DIST.PREC.: 10,087
 DIST.SUCC.: 3,523



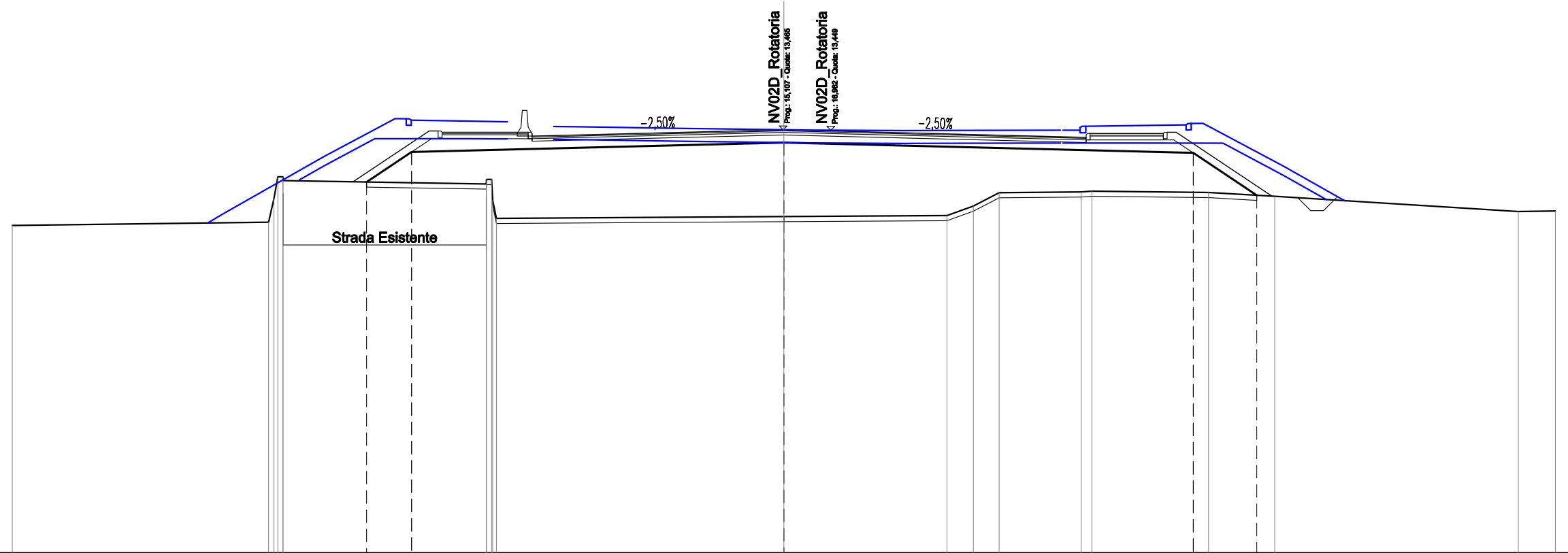
SCALA 1:200

QT.RIF. -5,000

QUOTE TERRENO	9,80	9,92	11,64	11,64	11,49	11,36	11,51	11,52	10,03	10,09	10,14	10,66	10,99	11,01	10,94	10,88	10,61	10,31	10,31						
DIST.PARZIALI TERRENO	9,23	7,85	11,81	7,90	1,42	0,62	3,70	5,23	2,13	3,89	4,95														
QUOTE PROGETTO			11,98	12,12	12,36	12,84	12,97	12,96	12,94	12,93	12,92	12,91	12,91	12,89	12,89	12,88	12,86	12,86	12,85	12,85	12,86	12,86	12,87		
DIST.PARZIALI PROGETTO			0,55	0,92	0,76	1,07	1,38	1,49	1,72	1,52	4,70	2,32	2,74	2,13	1,66	1,57	0,74	1,11	0,89						
QUOTE FINITO			12,34	12,76	12,74	13,20	13,49	13,74	13,72	13,63	13,60	13,57	13,41	13,41	13,39	13,39	13,38	13,36	13,36	13,51	13,54	13,56	13,57	13,63	
DIST. PARZIALI FINITO			0,55	0,92	0,59	1,41	1,35	1,13	0,89	1,76	4,70	2,32	2,74	2,13	0,89	1,88	1,44	0,53							
DIST. PROGRESSIVE FINITO			-14,66	-14,37	-13,82	-12,90	-12,30	-11,84	-11,41	-11,23	-9,83	-8,48	-7,35	-7,19	-6,47	-4,70	0,00	0,14	-2,47	-5,21	-7,34	-7,79	-8,50	-8,68	-10,56

SCAVI E BONIFICHE	
SCOTICO	34,616 m
FOSSO	0,438 m ²
RILEVATI	
RILEVATO	79,401 m ²
TERRENO VEGETALE	8,741 m
SOVRASTRUTTURA STRADALE	
STRATO DI USURA	21,545 m
STRATO DI BINDER	21,545 m
STRATO DI BASE	21,545 m
STRATO DI FONDAZIONE	10,103 m ²
MANUFATTI	
PAVIMENTAZIONE MARCIAPIEDE	0,372 m ²
STRATO DI BASE MARCIAPIEDE	0,248 m ²
STRATO DI FONDAZIONE MARCIAPIEDE	0,930 m ²

NV02A
SEZIONE N.: 17
QT. PROGETTO: 13,465
DIST.PROG.: 285,009
DIST.PREC.: 3,523



SCALA 1:200

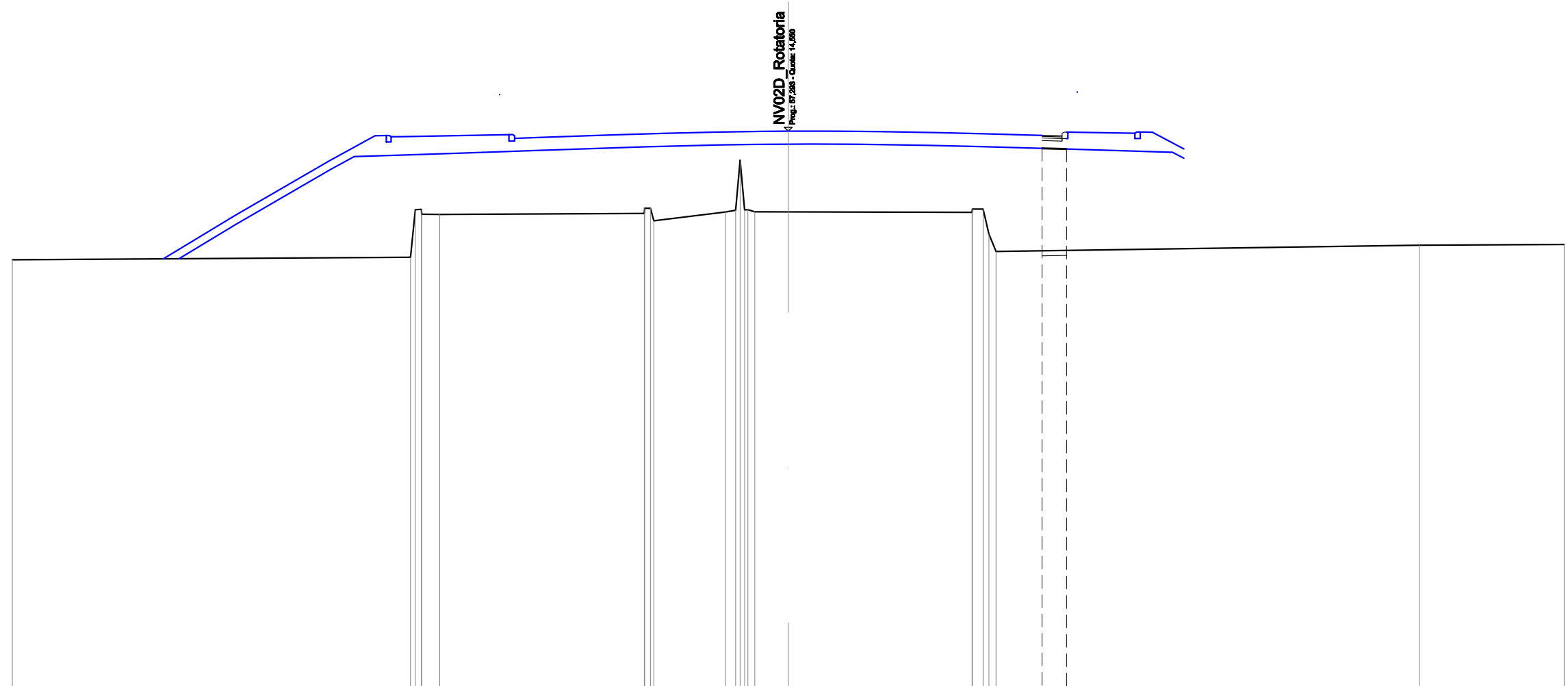
QT.RIF. -3,000

QUOTE TERRENO	9,74	9,87	10,79	11,64	11,64	11,49	11,36	11,53	11,53	10,73	10,02	10,09	10,13	10,50	11,02	11,05	11,08	11,03	10,88	10,29	10,31	
DIST.PARZIALI TERRENO	9,97	7,90	11,18	6,34	1,02	1,00	3,19	4,54	2,57	9,47	1,44											
QUOTE PROGETTO		11,44	12,60				12,97											12,57	10,92	10,82	10,32	10,82
DIST.PARZIALI PROGETTO		1,75	14,47				15,92											2,47	1,59	0,50	0,50	0,50
QUOTE FINITO			13,42	13,42	13,37		13,47									13,20	13,32	13,32	13,37	13,37		
DIST. PARZIALI FINITO			4,21	9,08			10,75									1,15	2,85					
DIST. PROGRESSIVE FINITO			-13,79	-13,44	-13,29		0,00									-10,75	-11,75	-11,90	-14,75	-14,90	-15,25	

“NV02B”

RILEVATI	
RILEVATO	3,927 m ²
SOVRASTRUTTURA STRADALE	
STRATO DI USURA	0,777 m
STRATO DI BINDER	0,777 m
STRATO DI BASE	0,777 m
STRATO DI FONDAZIONE	0,303 m ²

NV02B
 SEZIONE N.: 1
 QT. PROGETTO: 14,550
 DIST.PROG.: 0,000
 DIST.SUCC.: 3,510



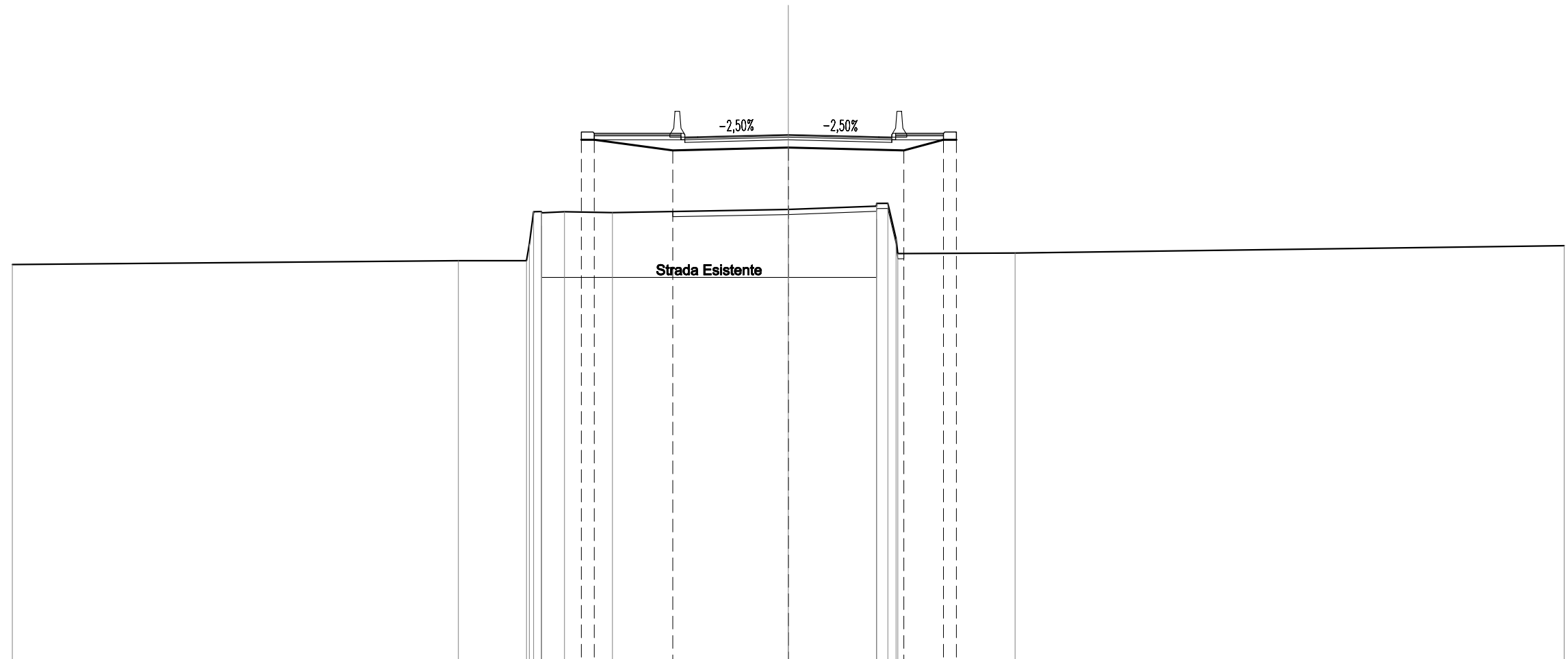
SCALA 1:200

QT.RIF. -7,000

QUOTE TERRENO	9,58	9,68	11,52	11,53	11,34	11,33	11,37	11,57	11,09	11,43	11,49	13,43	11,51	11,51	11,43	11,43	11,41	11,54	11,54	10,58	9,90	10,14	10,18
DIST.PARZIALI TERRENO	15,39	0,70	7,91	2,76	1,29	7,11	16,36	5,61															
QUOTE PROGETTO																					13,89	13,86	
DIST.PARZIALI PROGETTO																					0,95		
QUOTE FINITO																					14,39	14,39	
DIST. PARZIALI FINITO																							
DIST. PROGRESSIVE FINITO																					9,81	9,85	10,59

SCAVI E BONIFICHE	
SCOTICO	8,935 m
RILEVATI	
RILEVATO	26,759 m ²
SOVRASTRUTTURA STRADALE	
STRATO DI USURA	8,000 m
STRATO DI BINDER	8,000 m
STRATO DI BASE	8,000 m
STRATO DI FONDAZIONE	18,000 m ²
MANUFATTI	
PAVIMENTAZIONE MARCIAPIEDE	0,312 m ²
STRATO DI BASE MARCIAPIEDE	0,208 m ²
STRATO DI FONDAZIONE MARCIAPIEDE	0,780 m ²

NV02B
 SEZIONE N.: 3
 QT. PROGETTO: 14,384
 DIST.PROG.: 16,007
 DIST.PREC.: 12,497
 DIST.SUCC.: 17,560



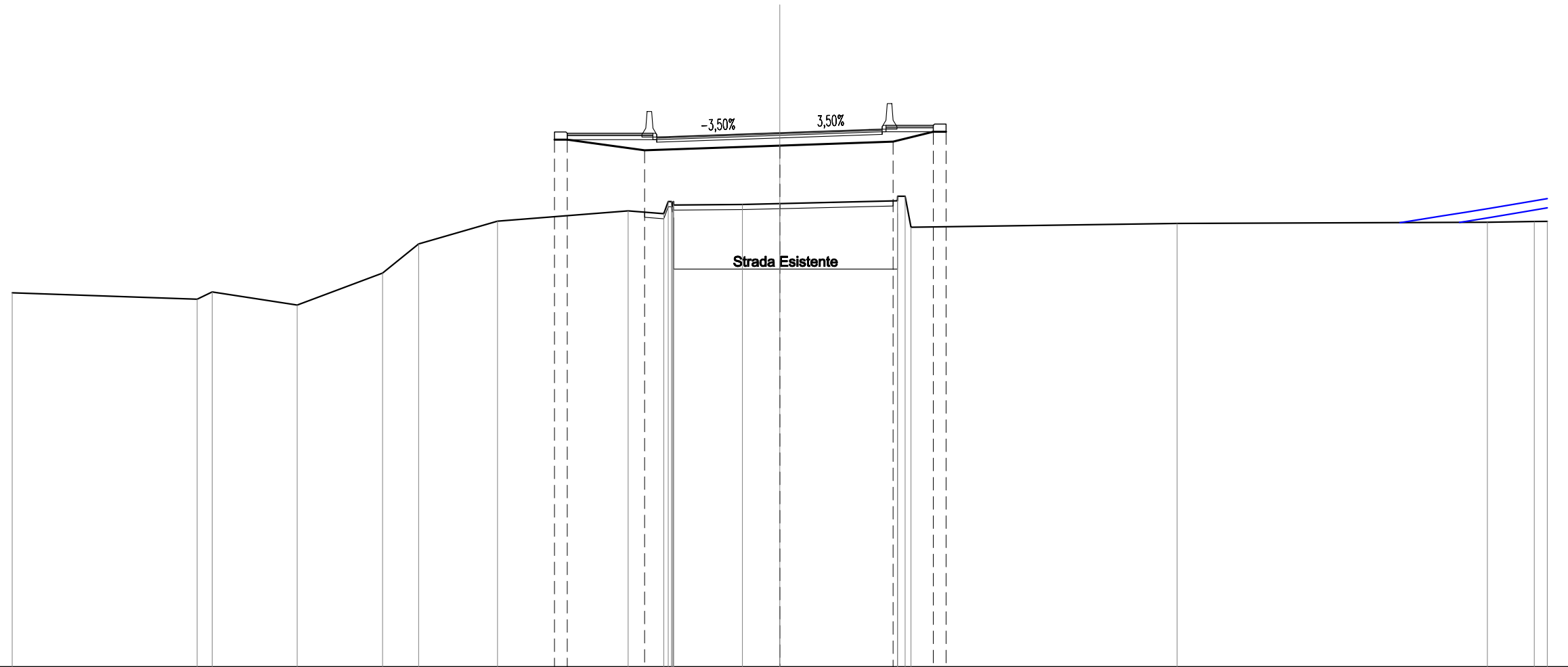
SCALA 1:200

QT.RIF. -6,000

QUOTE TERRENO	9,36		9,51	9,51	10,16	11,40	11,41	11,36	11,40	11,37		11,49	11,62	11,73	11,73	10,36	9,78	9,81		10,09
DIST.PARZIALI TERRENO		17,24		2,63	0,88	1,85			6,80		3,41		4,53			21,23				
QUOTE PROGETTO					14,18	14,18		13,77		13,88		13,77	14,18	14,18						
DIST.PARZIALI PROGETTO					0,50	3,03		4,47		4,47		1,53	0,50							
QUOTE FINITO					14,43		14,30		14,38		14,30		14,43							
DIST. PARZIALI FINITO						4,00		3,50		3,50		2,50								
DIST. PROGRESSIVE FINITO					-7,50		-4,15	-4,00	-3,50	0,00		-3,50	-4,00	-4,15	-6,00					

SCAVI E BONIFICHE	
SCOTICO	9,710 m
RILEVATI	
RILEVATO	27,365 m ²
SOVRASTRUTTURA STRADALE	
STRATO DI USURA	8,807 m
STRATO DI BINDER	8,807 m
STRATO DI BASE	8,807 m
STRATO DI FONDAZIONE	16,848 m ²
MANUFATTI	
PAVIMENTAZIONE MARCIAPIEDE	0,312 m ²
STRATO DI BASE MARCIAPIEDE	0,208 m ²
STRATO DI FONDAZIONE MARCIAPIEDE	0,780 m ²

NV02B
 SEZIONE N.: 6
 QT. PROGETTO: 13,877
 DIST.PROG.: 52,933
 DIST.PREC.: 7,144
 DIST.SUCC.: 12,067



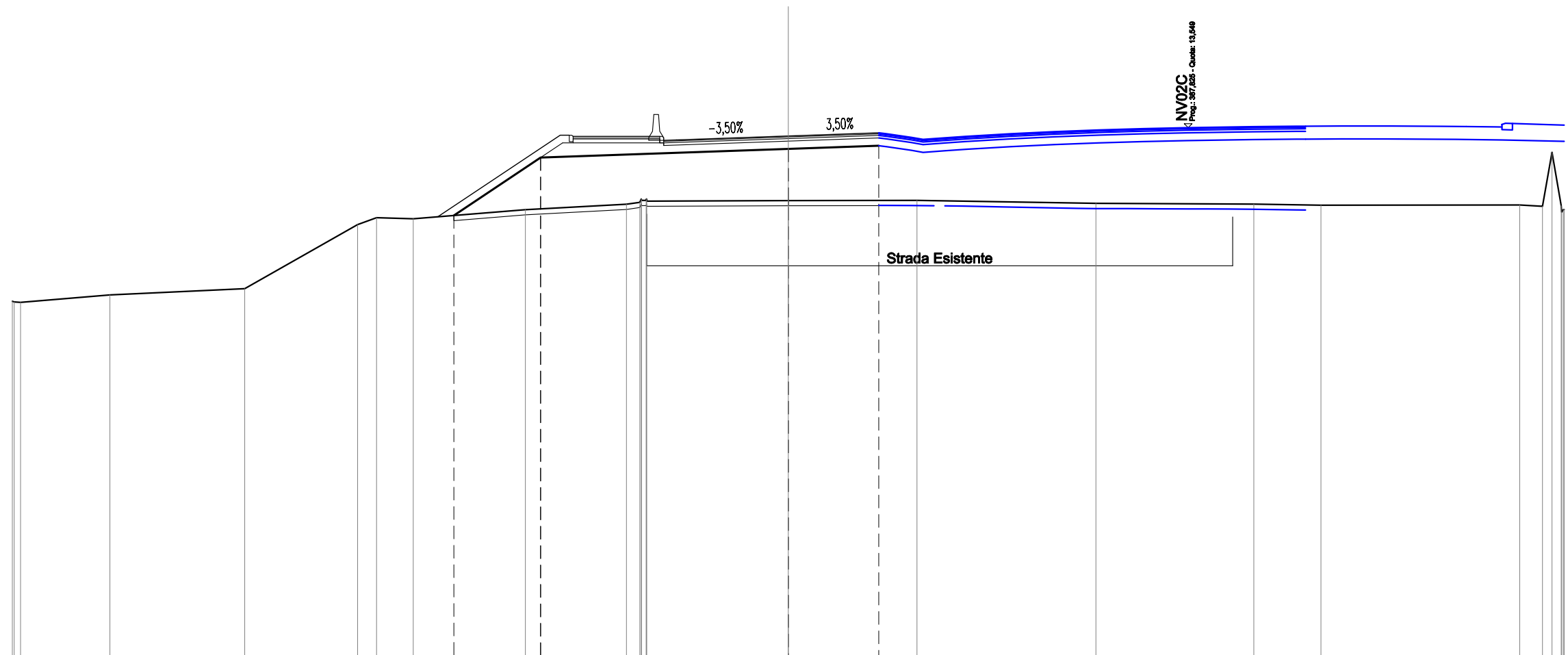
SCALA 1:200

QT.RIF. -7,000

QUOTE TERRENO		7,62		7,37 7,66		7,15		8,39	9,54		10,42		10,82	10,72 11,19 11,19 10,98 11,19 11,05 11,08	11,11		11,22 11,40 11,40 10,19		10,34		10,38	10,41 10,41
DIST.PARZIALI TERRENO		7,22		0,69	3,32	3,34	1,41	3,08		5,11	1,39		2,69	1,46	4,60		10,40		12,12		1,84	0,51
QUOTE PROGETTO										13,61 13,61		13,19		13,38		13,53	13,92 13,92					
DIST.PARZIALI PROGETTO										0,50	3,03		5,28		4,43		1,57	0,50				
QUOTE FINITO										13,86		13,73		13,88		14,00	14,17					
DIST. PARZIALI FINITO											4,00		4,31		3,50	2,50						
DIST. PROGRESSIVE FINITO										-8,31		-4,96 -4,81 -4,31		0,00		-3,50 -4,00 -4,15	-6,00					

SCAVI E BONIFICHE	
SCOTICO	16,427 m
RILEVATI	
RILEVATO	32,168 m ²
TERRENO VEGETALE	6,033 m
SOVRASTRUTTURA STRADALE	
STRATO DI USURA	8,314 m
STRATO DI BINDER	8,314 m
STRATO DI BASE	8,314 m
STRATO DI FONDAZIONE	4,553 m ²
MANUFATTI	
PAVIMENTAZIONE MARCIAPIEDE	0,201 m ²
STRATO DI BASE MARCIAPIEDE	0,134 m ²
STRATO DI FONDAZIONE MARCIAPIEDE	0,502 m ²

NV02B
 SEZIONE N.: 7
 QT. PROGETTO: 13,226
 DIST.PROG.: 65,000
 DIST.PREC.: 12,067
 DIST.SUCC.: 17,245



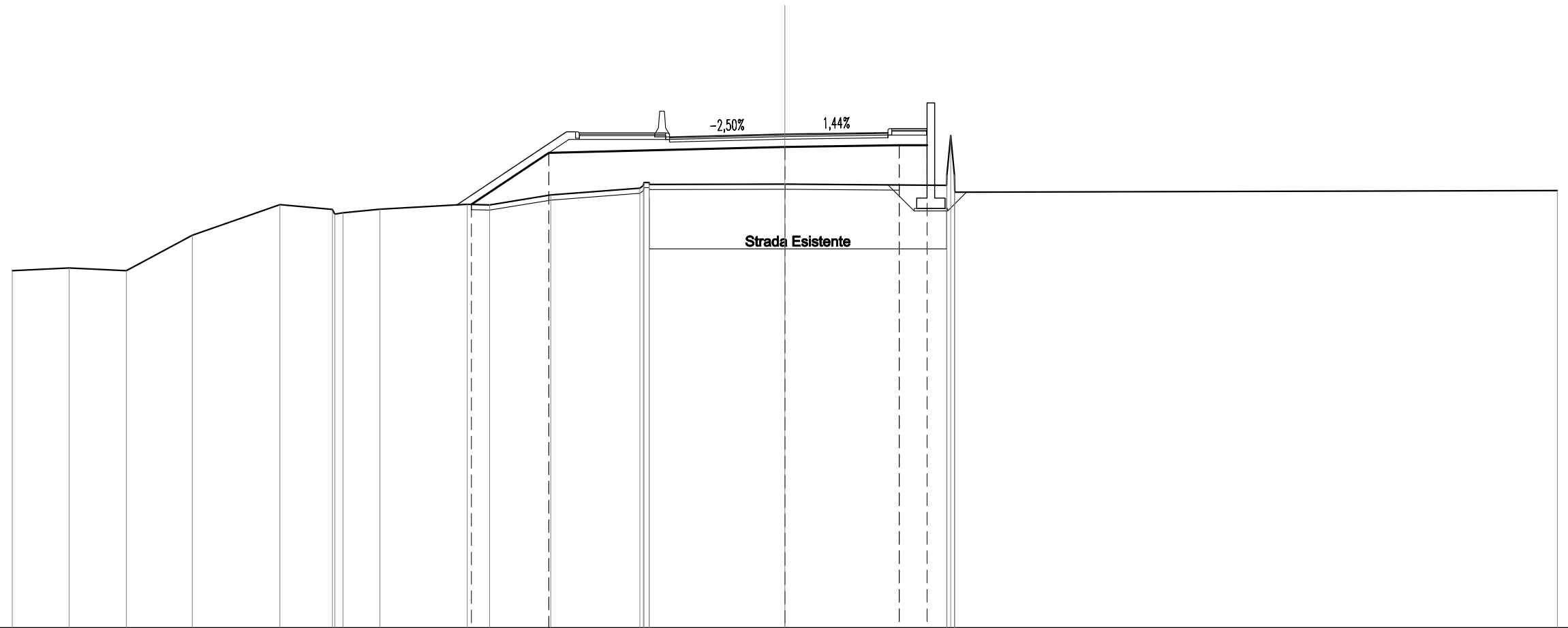
SCALA 1:200

QT.RIF. -7,000

QUOTE TERRENO	6,84	6,81	6,80	7,08	7,32	9,80	10,07	10,03	10,38	10,59	10,66	10,79	10,74	10,79	10,71	10,73	10,74	10,62	10,59	10,55	10,56	10,51	10,59	10,53	10,28	10,38	10,38	
DIST.PARZIALI TERRENO		3,45		5,21		4,37	0,73	1,42	4,34	3,90	0,62	5,47		4,97		6,92		6,10	2,59		7,69	0,88						
QUOTE PROGETTO									10,15	12,39						12,73												
DIST.PARZIALI PROGETTO									3,35			9,58		3,50														
QUOTE FINITO											13,26	13,26	13,21		13,08	13,23												
DIST. PARZIALI FINITO											4,00		4,32		3,50													
DIST. PROGRESSIVE FINITO											-8,82	-8,47	-8,32		-4,97	-4,82	-4,32		0,00									

SCAVI E BONIFICHE	
SCOTICO	16,612 m
RILEVATI	
RILEVATO	27,532 m ²
TERRENO VEGETALE	5,472 m
SOVRASTRUTTURA STRADALE	
STRATO DI USURA	8,480 m
STRATO DI BINDER	8,480 m
STRATO DI BASE	8,480 m
STRATO DI FONDAZIONE	5,083 m ²
MANUFATTI	
PAVIMENTAZIONE MARCIAPIEDE	0,282 m ²
STRATO DI BASE MARCIAPIEDE	0,188 m ²
STRATO DI FONDAZIONE MARCIAPIEDE	0,705 m ²

NV02B
SEZIONE N.: 8
 QT. PROGETTO: 12,192
 DIST.PROG.: 82,245
 DIST.PREC.: 17,245
 DIST.SUCC.: 12,091



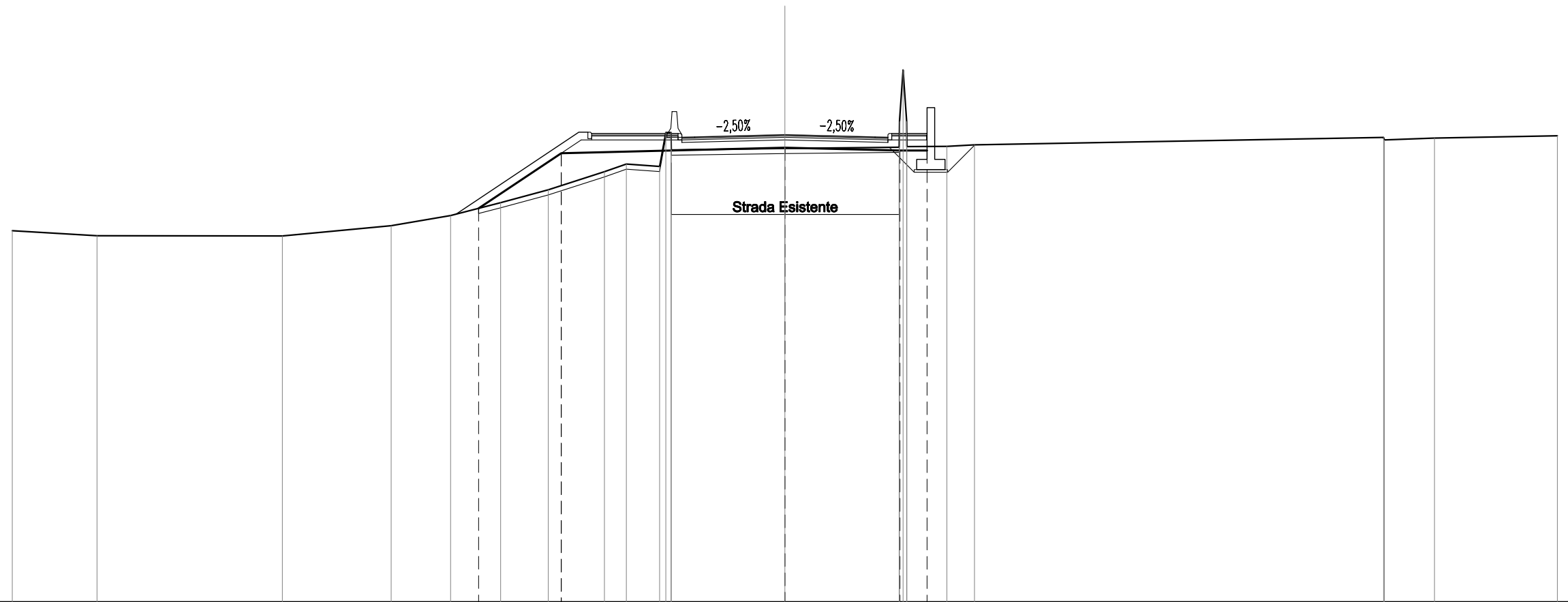
SCALA 1:200

QT.RIF. -7,000

QUOTE TERRENO	6,89	6,99	6,89	8,26	9,45	9,27	9,08	9,13	9,27	9,46	9,44	9,83	10,09	10,19	10,31	10,31	10,23	10,24	10,20	10,60	12,13	10,60	9,93	10,00
DIST.PARZIALI TERRENO	2,20	2,22	2,56	3,40	2,04	1,44	3,39	0,87	2,38	3,46	5,27	6,28	23,40											
QUOTE PROGETTO									9,46	11,46				11,69					11,76	11,76				
DIST.PARZIALI PROGETTO									3,01	9,16	4,44	1,08												
QUOTE FINITO										12,28	12,28	12,23	12,09	12,19	12,24	12,40	12,40							
DIST. PARZIALI FINITO										4,00	3,98	3,50	0,65	1,35										
DIST. PROGRESSIVE FINITO										-8,48	-8,13	-7,98	-4,63	-4,48	-3,98	0,00	3,50	4,00	4,15	5,50				

SCAVI E BONIFICHE	
STERRO	1,155 m ²
SCOTICO	10,814 m
RILEVATI	
RILEVATO	8,049 m ²
TERRENO VEGETALE	6,087 m
SOVRASTRUTTURA STRADALE	
STRATO DI USURA	8,000 m
STRATO DI BINDER	8,000 m
STRATO DI BASE	8,000 m
STRATO DI FONDAZIONE	4,982 m ²
MANUFATTI	
PAVIMENTAZIONE MARCIAPIEDE	0,282 m ²
STRATO DI BASE MARCIAPIEDE	0,188 m ²
STRATO DI FONDAZIONE MARCIAPIEDE	0,705 m ²

NV02B
SEZIONE N.: 10
QT. PROGETTO: 10,137
DIST.PROG.: 120,000
DIST.PREC.: 25,663
DIST.SUCC.: 20,000



SCALA 1:200

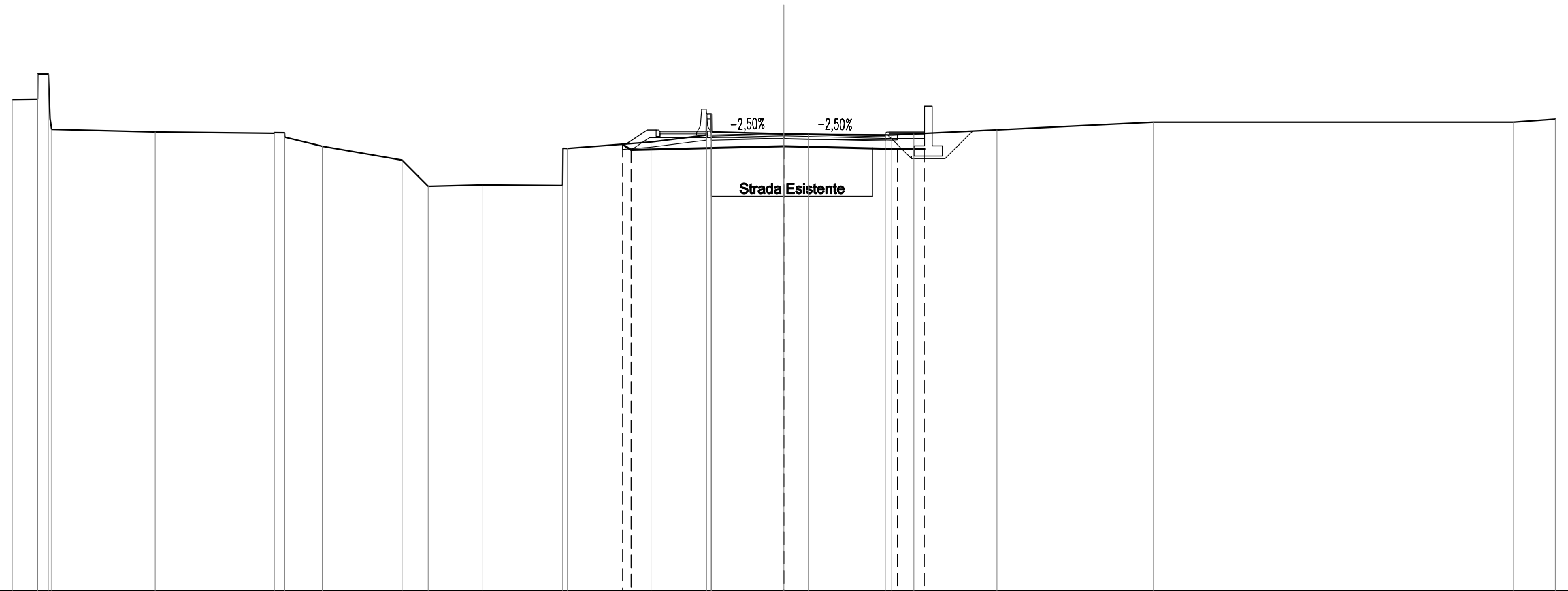
QT.RIF. -8,000

QUOTE TERRENO	6,42	6,22	6,21	6,61	7,00	7,50	8,00	8,70	9,00	8,91	10,23	9,55	9,61	9,65	10,65	12,65	10,65	9,68	9,69	9,74	10,03	9,94	10,01	10,10
DIST.PARZIALI TERRENO	3,29	7,20	4,23	2,31	1,94	1,85	2,18	0,85	1,29	4,41	4,44	1,55	1,07	15,89	1,95	4,77								
QUOTE PROGETTO					7,28	9,42				9,64		9,53	9,53											
DIST.PARZIALI PROGETTO					3,21	8,68				4,47		1,05												
QUOTE FINITO								10,24	10,24	10,19	10,05	10,14	10,05	10,19	10,19									
DIST. PARZIALI FINITO								4,00	3,50	3,50	0,65	1,35												
DIST. PROGRESSIVE FINITO								-8,00	-7,65	-7,50	-4,15	-4,00	-3,50	0,00	-3,50	-4,00	-4,15	-5,50						

“NV02C”

SCAVI E BONIFICHE	
STERRO	5,783 m ²
RILEVATI	
RILEVATO	0,027 m ²
TERRENO VEGETALE	1,331 m
SOVRASTRUTTURA STRADALE	
STRATO DI USURA	6,761 m
STRATO DI BINDER	6,761 m
STRATO DI BASE	6,761 m
STRATO DI FONDAZIONE	3,844 m ²
MANUFATTI	
PAVIMENTAZIONE MARCIAPIEDE	0,192 m ²
STRATO DI BASE MARCIAPIEDE	0,128 m ²
STRATO DI FONDAZIONE MARCIAPIEDE	0,480 m ²

NV02C
 SEZIONE N.: 1
 QT. PROGETTO: 14,810
 DIST.PROG.: 0,000
 DIST.SUCC.: 20,000



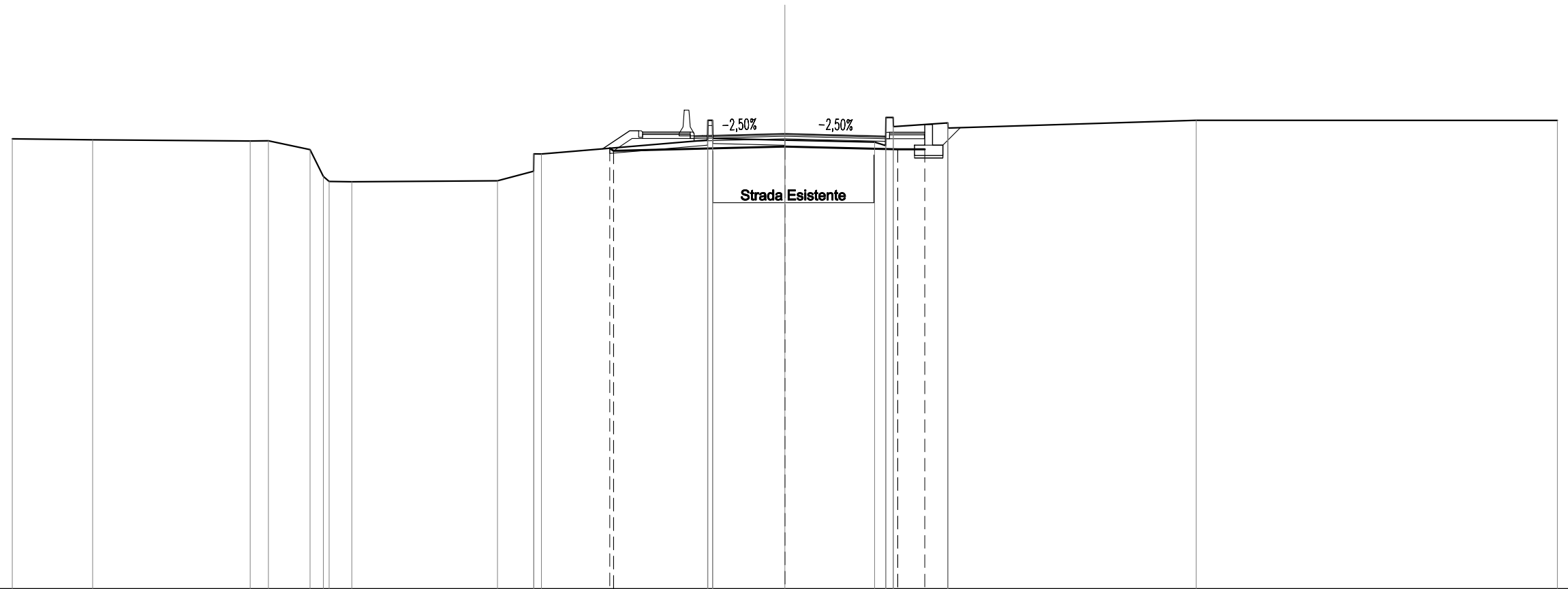
SCALA 1:200

QT.RIF. -3,000

QUOTE TERRENO	16,13	16,14	17,11	15,38	14,97	14,86	14,81	14,84	14,83	14,66	14,31	13,77	12,75	12,80	12,78	14,23	14,22	14,47	14,74	15,57	15,57	14,87	14,79	14,77	14,75	14,74	14,79	14,94	15,24	15,24	15,36	
DIST.PARZIALI TERRENO	0,88		4,02			4,62	1,46	3,11			1,02	2,12		3,11		3,25	2,15		2,82	0,97	2,98	0,86	3,23			6,08		14,00		1,63		
QUOTE PROGETTO																14,38	14,16						14,31			14,20	14,20					
DIST.PARZIALI PROGETTO																	5,94						4,41			1,05						
QUOTE FINITO																14,94	14,94	14,86	14,74	14,81			14,72	14,86	14,86							
DIST. PARZIALI FINITO																	2,06	2,75		3,50		0,60	1,35									
DIST. PROGRESSIVE FINITO																	-5,31	-4,96	-4,81				-2,97	-2,82	-2,75		0,00					

SCAVI E BONIFICHE	
STERRO	4,365 m ²
RILEVATI	
RILEVATO	0,088 m ²
TERRENO VEGETALE	1,615 m
SOVRASTRUTTURA STRADALE	
STRATO DI USURA	7,440 m
STRATO DI BINDER	7,440 m
STRATO DI BASE	7,440 m
STRATO DI FONDAZIONE	4,048 m ²
MANUFATTI	
PAVIMENTAZIONE MARCIAPIEDE	0,192 m ²
STRATO DI BASE MARCIAPIEDE	0,128 m ²
STRATO DI FONDAZIONE MARCIAPIEDE	0,480 m ²

NV02C
 SEZIONE N.: 2
 QT. PROGETTO: 14,697
 DIST.PROG.: 20,000
 DIST.PREC.: 20,000
 DIST.SUCC.: 27,528



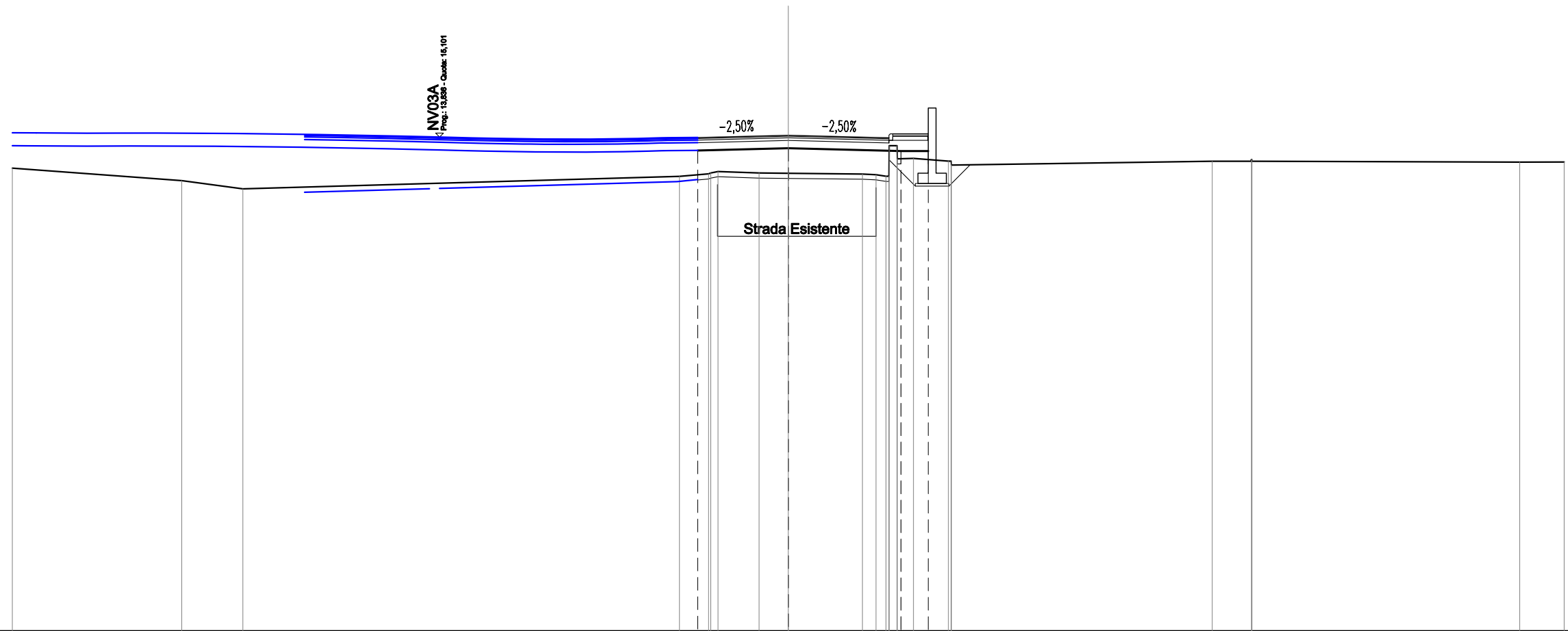
SCALA 1:200

QT.RIF. -3,000

QUOTE TERRENO	14,50	14,46	14,41	14,42	14,08	13,03	12,84	12,83	5,66	12,86	1,40	13,24	13,91	13,91	14,45	15,21	15,21	14,51	14,45	14,37	14,23	15,33	15,32	14,97	15,11	15,11	14,91	15,22	14,03	15,21		
DIST.PARZIALI TERRENO	3,12	6,12	0,71	1,62	0,51	0,88	5,66	1,40	6,46	2,80	3,49	2,10	9,64	14,03																		
QUOTE PROGETTO										14,13	14,03				14,20					14,09	14,09											
DIST.PARZIALI PROGETTO										6,65	4,38	1,05																				
QUOTE FINITO										14,81	14,61	14,76	14,62	14,70	14,61	14,75	14,75															
DIST. PARZIALI FINITO										2,33	3,20	3,50	0,56	1,35																		
DIST. PROGRESSIVE FINITO										-6,03	-5,88	-5,53	-3,88	-3,53	-3,20	0,00					-3,50	-3,91	-4,06	-5,41								

SCAVI E BONIFICHE	
STERRO	0,060 m ²
SCOTICO	7,551 m
RILEVATI	
RILEVATO	8,747 m ²
SOVRASTRUTTURA STRADALE	
STRATO DI USURA	7,392 m
STRATO DI BINDER	7,392 m
STRATO DI BASE	7,392 m
STRATO DI FONDAZIONE	2,832 m ²
MANUFATTI	
PAVIMENTAZIONE MARCIAPIEDE	0,081 m ²
STRATO DI BASE MARCIAPIEDE	0,054 m ²
STRATO DI FONDAZIONE MARCIAPIEDE	0,202 m ²

NV02C
SEZIONE N.: 4
QT. PROGETTO: 15,168
DIST.PROG.: 60,000
DIST.PREC.: 12,472
DIST.SUCC.: 14,075



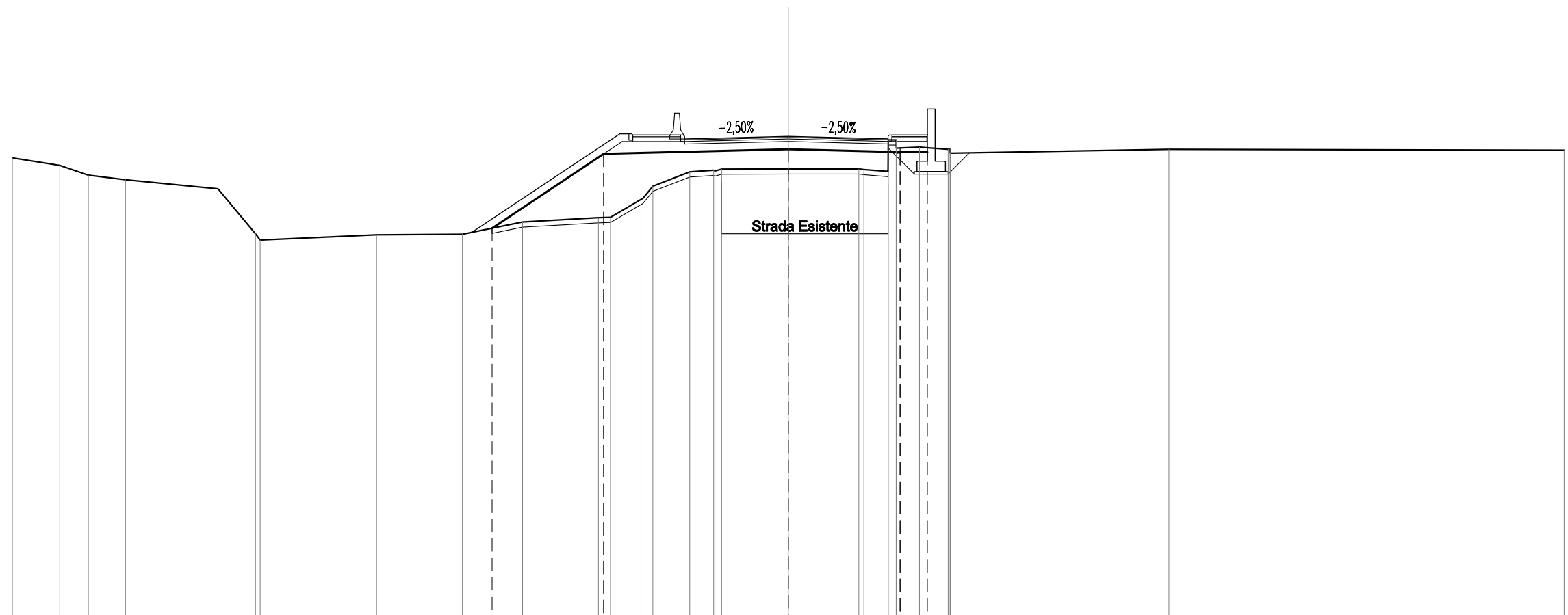
SCALA 1:200

QT.RIF. -4,000

QUOTE TERRENO	13,90	13,42	13,10		13,58	13,68	13,71	13,77	13,71	13,70	13,67	13,64	13,58	13,58	14,16	14,16	14,23	14,23	14,16	14,13	14,14
DIST.PARZIALI TERRENO		6,55	2,36		16,88	1,13	1,59	1,13	2,87	0,52	0,63	1,35		10,09	1,52		10,36			1,72	
QUOTE PROGETTO					14,58				14,67		14,56	14,56									
DIST.PARZIALI PROGETTO						3,50			4,36		1,05										
QUOTE FINITO					15,08				15,17		15,08	15,22									
DIST. PARZIALI FINITO						3,50			3,50		0,54	1,35									
DIST. PROGRESSIVE FINITO					-3,50				0,00		3,50	3,89	4,04								

SCAVI E BONIFICHE	
STERRO	0,351 m ²
SCOTICO	15,314 m
RILEVATI	
RILEVATO	19,087 m ²
TERRENO VEGETALE	7,223 m
SOVRASTRUTTURA STRADALE	
STRATO DI USURA	7,870 m
STRATO DI BINDER	7,870 m
STRATO DI BASE	7,870 m
STRATO DI FONDAZIONE	4,177 m ²
MANUFATTI	
PAVIMENTAZIONE MARCIAPIEDE	0,192 m ²
STRATO DI BASE MARCIAPIEDE	0,128 m ²
STRATO DI FONDAZIONE MARCIAPIEDE	0,480 m ²

NV02C
SEZIONE N.: 5
QT. PROGETTO: 14,676
DIST.PROG.: 74,075
DIST.PREC.: 14,075
DIST.SUCC.: 5,240



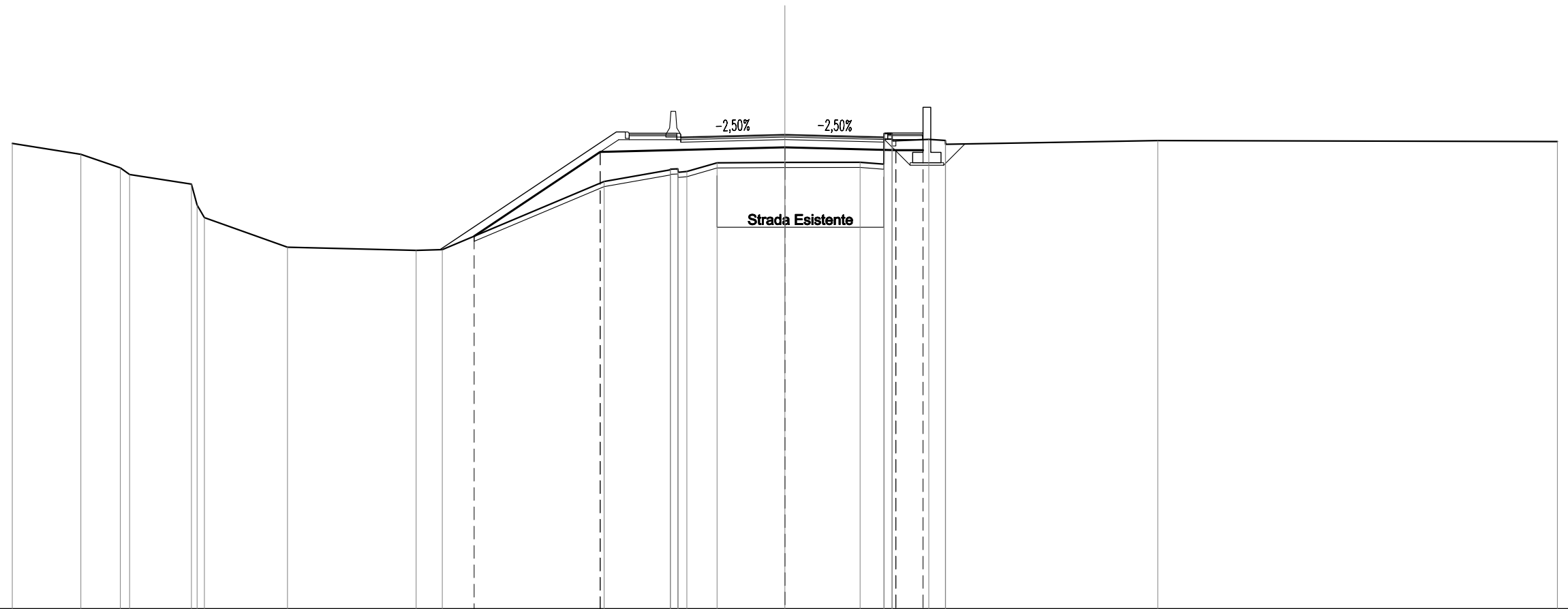
SCALA 1:200

QT.RIF. -4,000

QUOTE TERRENO	13,84	13,55	13,17	13,00	12,65	10,91	10,66	10,87	10,89	11,36	11,53	11,54	12,28	12,75	13,30	13,36	13,33	13,41	13,42	13,42	13,39	13,32	13,54	14,54	14,54	14,22	14,26	14,17	14,02	14,17	14,14
DIST.PARZIALI TERRENO	1,83	1,11	1,44	3,58	1,45	4,50	3,32	2,33	2,93	1,26	1,43	0,92	2,58	2,73	0,94	0,89	1,11	8,46	15,28												
QUOTE PROGETTO									11,12		14,00								14,18			14,07	14,07								
DIST.PARZIALI PROGETTO									4,31		7,14				4,32	1,05															
QUOTE FINITO											14,78	14,78	14,73		14,59		14,68					14,59	14,73	14,73							
DIST. PARZIALI FINITO											2,50	3,51		3,50	0,51	1,35															
DIST. PROGRESSIVE FINITO											-6,51	-6,16	-6,01		-4,16	-4,01	-3,51		0,00			-3,50	-3,86	-4,01			-5,36				

SCAVI E BONIFICHE	
STERRO	0,658 m ²
SCOTICO	15,916 m
RILEVATI	
RILEVATO	13,651 m ²
TERRENO VEGETALE	8,581 m
SOVRASTRUTTURA STRADALE	
STRATO DI USURA	7,889 m
STRATO DI BINDER	7,889 m
STRATO DI BASE	7,889 m
STRATO DI FONDAZIONE	4,183 m ²
MANUFATTI	
PAVIMENTAZIONE MARCIAPIEDE	0,192 m ²
STRATO DI BASE MARCIAPIEDE	0,128 m ²
STRATO DI FONDAZIONE MARCIAPIEDE	0,480 m ²

NV02C
 SEZIONE N.: 6
 QT. PROGETTO: 14,414
 DIST.PROG.: 79,315
 DIST.PREC.: 5,240
 DIST.SUCC.: 20,685



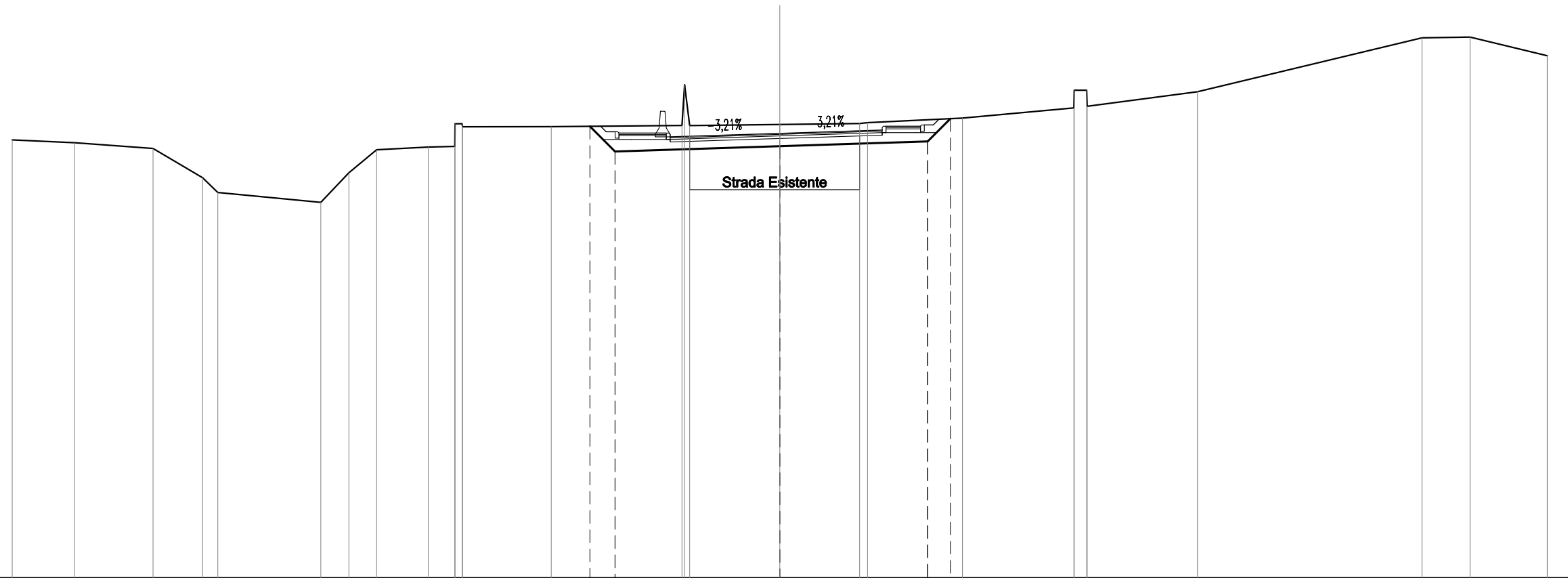
SCALA 1:200

QT.RIF. -4,000

QUOTE TERRENO	14,07	13,65	13,12	12,86	12,49	11,68	11,19	10,04	9,92	9,95	6,28	12,59	13,04	13,07	13,08	12,95	12,98	13,32	13,33	13,33	13,26	14,45	14,45	14,16	14,22	14,18	14,03	14,18	14,14	
DIST.PARZIALI TERRENO	2,66	1,53	2,40	3,22	5,00	1,01	9,95	6,28	2,58	1,17	2,63	2,92	0,82	1,42	0,84	8,24	15,52													
QUOTE PROGETTO								10,47				13,73							13,91		13,81	13,81								
DIST.PARZIALI PROGETTO								4,90				7,17							4,31		1,05									
QUOTE FINITO												14,51	14,51	14,46	14,33				14,41		14,33	14,47	14,47							
DIST. PARZIALI FINITO												2,50	3,54						3,50		0,49	1,35								
DIST. PROGRESSIVE FINITO												-6,54	-6,10	-6,04	-4,19	-4,04	-3,54		0,00		-3,50	-3,84	-3,99	-5,34						

SCAVI E BONIFICHE	
STERRO	11,721 m ²
RILEVATI	
TERRENO VEGETALE	1,321 m
SOVRASTRUTTURA STRADALE	
STRATO DI USURA	8,286 m
STRATO DI BINDER	8,286 m
STRATO DI BASE	8,286 m
STRATO DI FONDAZIONE	4,253 m ²
MANUFATTI	
PAVIMENTAZIONE MARCIAPIEDE	0,192 m ²
STRATO DI BASE MARCIAPIEDE	0,128 m ²
STRATO DI FONDAZIONE MARCIAPIEDE	0,480 m ²

NV02C
SEZIONE N.: 8
QT. PROGETTO: 12,365
DIST.PROG.: 120,730
DIST.PREC.: 20,730
DIST.SUCC.: 28,267



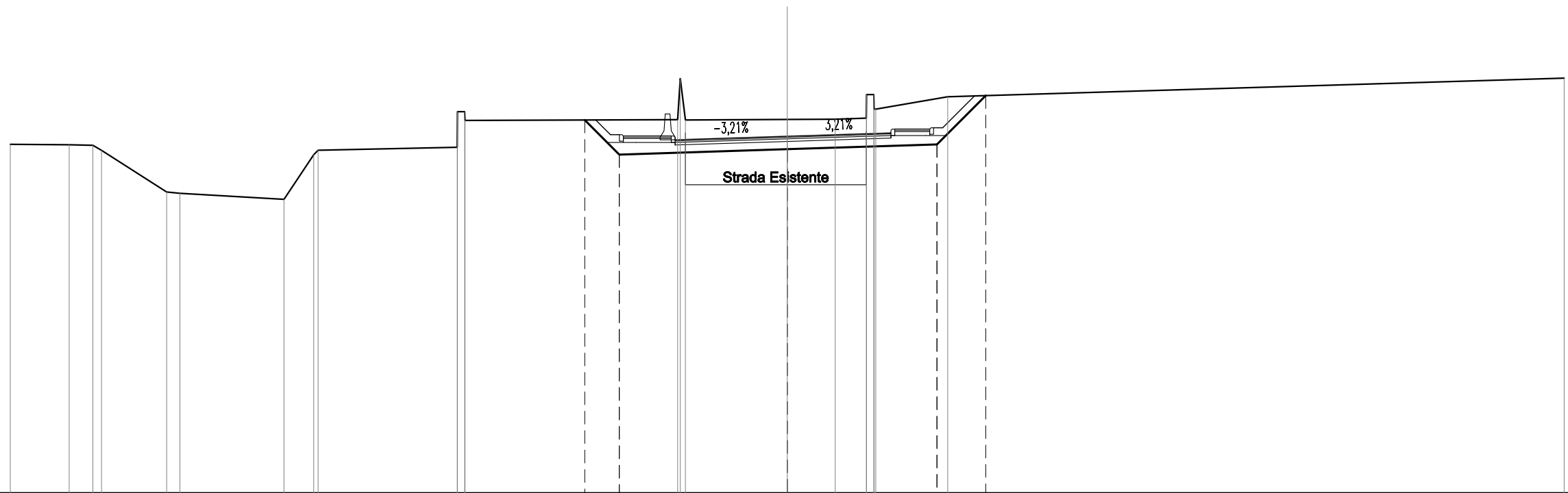

SCALA 1:200

QT.RIF. -5,000

QUOTE TERRENO	12,11	12,00	11,78	10,63	10,06	4,03	9,67	10,83	11,72	11,83	11,86	12,74	12,62	12,63	12,67	12,27	12,67	12,71	12,75	12,78	12,96	13,36	14,05	14,05	13,42	13,99	16,10	16,13	15,39	
DIST.PARZIALI TERRENO	2,43	3,07	1,94	0,59	4,03	1,08	1,08	2,02	1,04	3,47	5,11	3,52	3,12	3,71	4,36	0,49	4,31	8,77	1,88	3,02										
QUOTE PROGETTO											12,64	11,66					11,87				12,05	12,94								
DIST.PARZIALI PROGETTO											0,88	6,44					5,78				0,89									
QUOTE FINITO											12,43	12,43	12,38		12,24		12,37				12,48	12,64	12,64	12,69	12,69					
DIST. PARZIALI FINITO												2,50	3,79				3,50				0,65	1,35								
DIST. PROGRESSIVE FINITO											-6,79	-6,44	-6,29		-4,44	-4,29	-3,79	0,00			-3,50	-4,00	-4,15	-5,50	-5,65	-6,00				

SCAVI E BONIFICHE	
STERRO	18,773 m ²
RILEVATI	
TERRENO VEGETALE	3,241 m
SOVRASTRUTTURA STRADALE	
STRATO DI USURA	8,330 m
STRATO DI BINDER	8,330 m
STRATO DI BASE	8,330 m
STRATO DI FONDAZIONE	4,266 m ²
MANUFATTI	
PAVIMENTAZIONE MARCIAPIEDE	0,192 m ²
STRATO DI BASE MARCIAPIEDE	0,128 m ²
STRATO DI FONDAZIONE MARCIAPIEDE	0,480 m ²

NV02C
 SEZIONE N.: 9
 QT. PROGETTO: 11,790
 DIST.PROG.: 148,997
 DIST.PREC.: 28,267
 DIST.SUCC.: 11,003



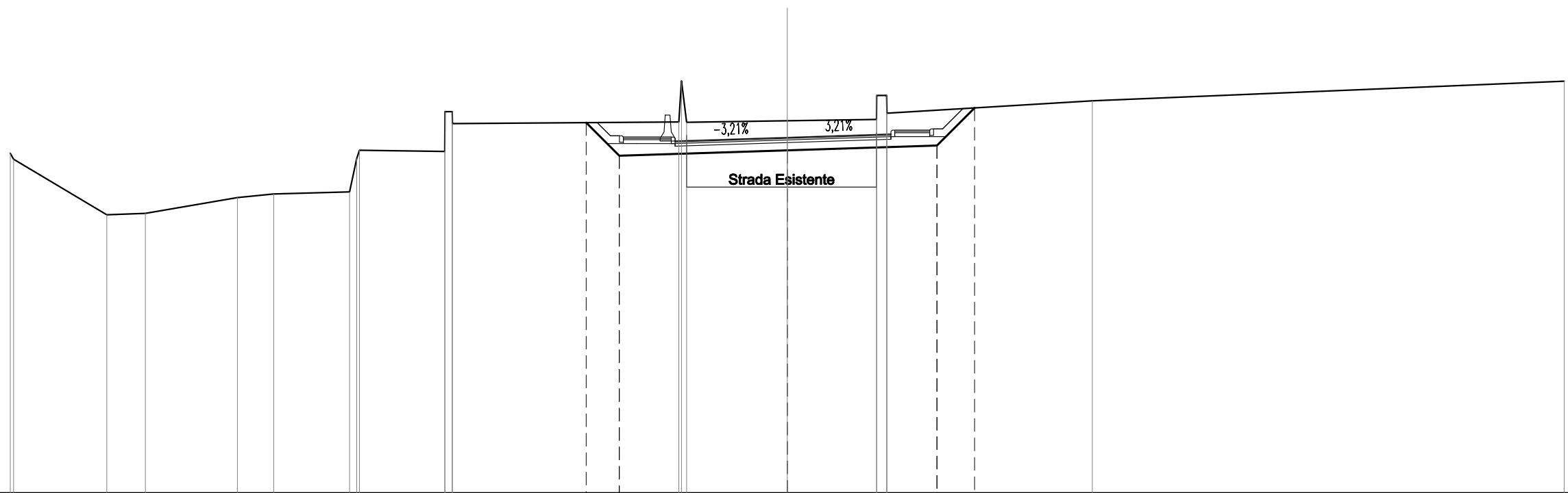
SCALA 1:200

QT.RIF. -2,000

QUOTE TERRENO	11,48	11,46	11,44	11,25	9,64	9,58	4,02	9,35	11,07	11,25	11,36	12,74	12,74	12,40	12,43	12,02	12,42	12,44	12,45	12,49	13,40	13,40	12,84	12,84	13,32	14,04	
DIST.PARZIALI TERRENO	2,27	0,91	2,52	0,62	4,02	1,15	5,37	8,21	3,93	1,85	1,20	2,78	23,80														
QUOTE PROGETTO								12,42	11,08						11,29										11,48	13,36	
DIST.PARZIALI PROGETTO								1,34	6,49						5,78										1,88		
QUOTE FINITO								11,65	11,65	11,80					11,67										12,07	12,12	12,12
DIST. PARZIALI FINITO								2,50	3,83						3,50										1,35		
DIST. PROGRESSIVE FINITO								-6,83	-6,48	-6,33					-4,48	-4,33	-3,83								5,50	5,65	6,00

SCAVI E BONIFICHE	
STERRO	17,092 m ²
RILEVATI	
TERRENO VEGETALE	2,529 m
SOVRASTRUTTURA STRADALE	
STRATO DI USURA	8,330 m
STRATO DI BINDER	8,330 m
STRATO DI BASE	8,330 m
STRATO DI FONDAZIONE	4,266 m ²
MANUFATTI	
PAVIMENTAZIONE MARCIAPIEDE	0,192 m ²
STRATO DI BASE MARCIAPIEDE	0,128 m ²
STRATO DI FONDAZIONE MARCIAPIEDE	0,480 m ²

NV02C
 SEZIONE N.: 10
 QT. PROGETTO: 11,746
 DIST.PROG.: 160,000
 DIST.PREC.: 11,003
 DIST.SUCC.: 17,264



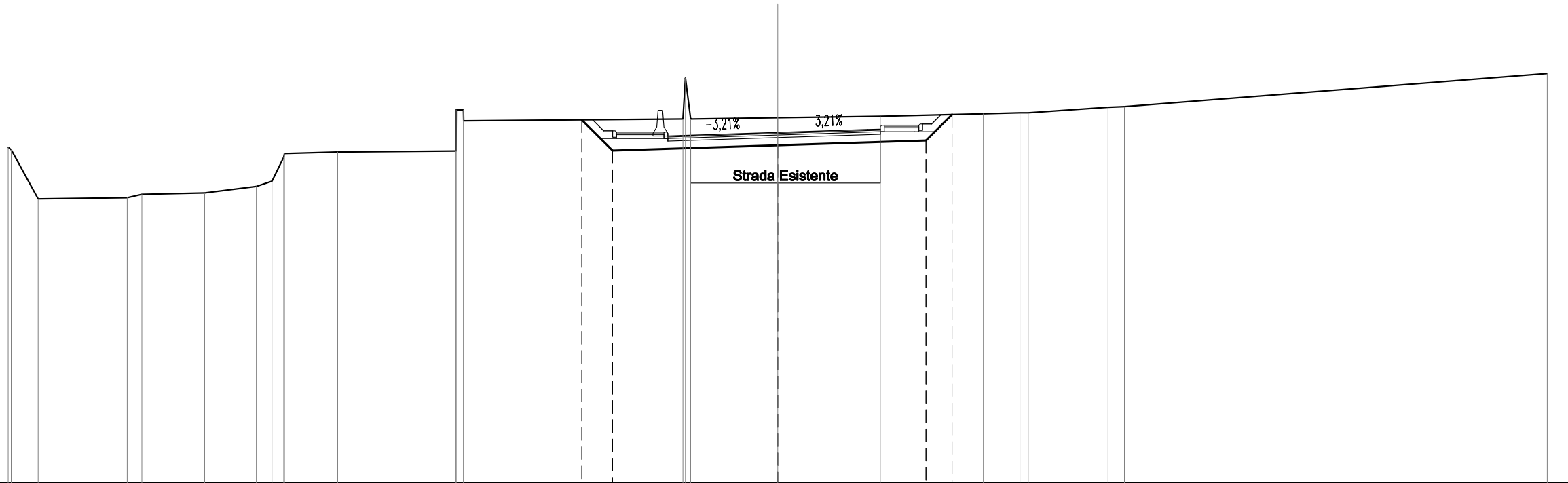
SCALA 1:200

QT.RIF. -2,000

QUOTE TERRENO	11,13	10,90	8,75	8,81	9,42	9,56	9,64	10,92	11,25	11,20	12,74	12,28	12,34	13,93	12,33	12,39	12,44	13,37	13,37	12,68	13,16	13,92			
DIST.PARZIALI TERRENO		3,60	1,49	3,55	1,40	2,93		3,30			8,74			3,89		3,45				7,93		18,22			
QUOTE PROGETTO													12,31	11,04		11,25				11,43	12,88				
DIST.PARZIALI PROGETTO													1,28		6,49		5,78			1,45					
QUOTE FINITO													11,81	11,81	11,76	11,62	11,75	11,86	12,02	12,02	12,07	12,07			
DIST. PARZIALI FINITO														2,50		3,83		3,50	0,65	1,35					
DIST. PROGRESSIVE FINITO													-6,83	-6,48	-6,33	-4,48	-4,33	-3,83	0,00	3,50	4,00	4,15	5,50	5,65	6,00

SCAVI E BONIFICHE	
STERRO	14,726 m ²
RILEVATI	
TERRENO VEGETALE	1,822 m
SOVRASTRUTTURA STRADALE	
STRATO DI USURA	8,286 m
STRATO DI BINDER	8,286 m
STRATO DI BASE	8,286 m
STRATO DI FONDAZIONE	4,253 m ²
MANUFATTI	
PAVIMENTAZIONE MARCIAPIEDE	0,192 m ²
STRATO DI BASE MARCIAPIEDE	0,128 m ²
STRATO DI FONDAZIONE MARCIAPIEDE	0,480 m ²

NV02C
 SEZIONE N.: 11
 QT. PROGETTO: 11,676
 DIST.PROG.: 177,264
 DIST.PREC.: 17,264
 DIST.SUCC.: 22,736



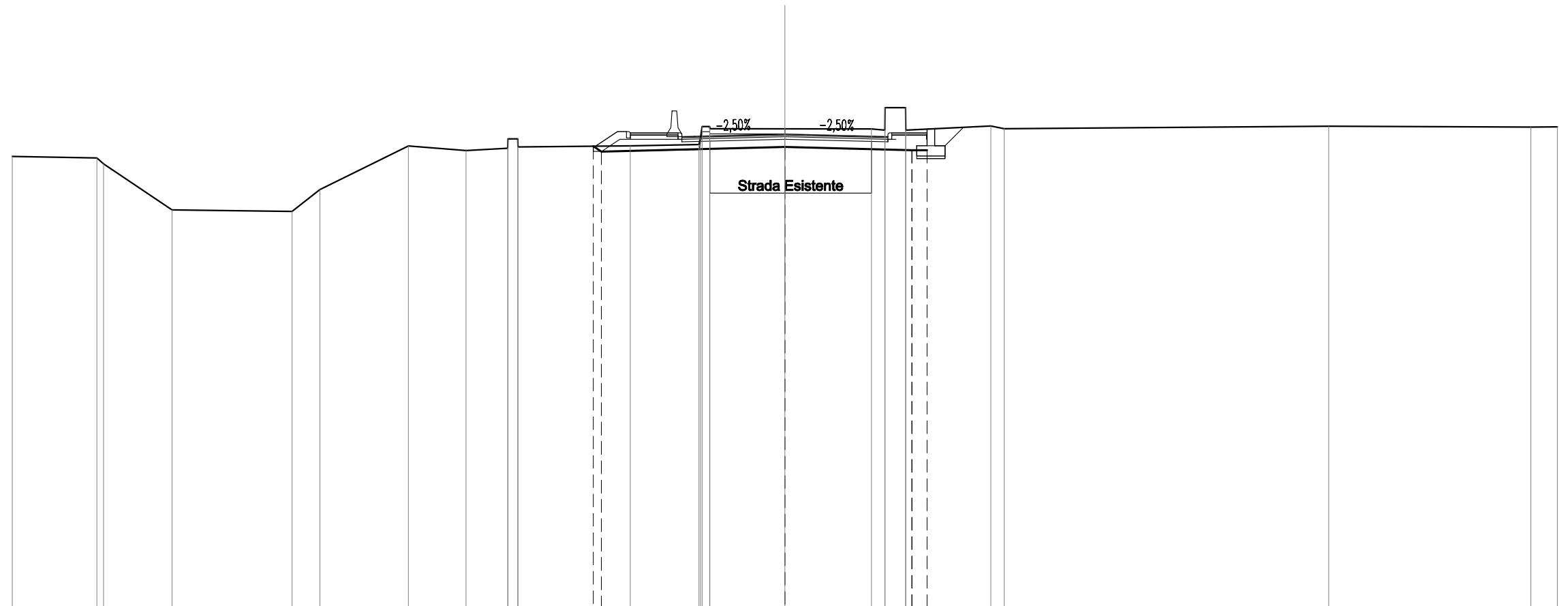
SCALA 1:200

QT.RIF. -2,000

QUOTE TERRENO	11,10 11,01 9,09	9,13 9,26	9,32	9,57 9,77 10,71 10,86	10,91	10,95 12,56 12,56 12,13	12,20 13,80 12,20	12,25	12,31	12,40	12,44 12,44	12,66 12,68	13,98
DIST.PARZIALI TERRENO	1,05	3,47	0,57 2,45	2,02 0,61 2,08	4,61	8,55	3,40	4,00	4,02	1,42	3,11	0,64	16,49
QUOTE PROGETTO						12,17 10,97		11,18		11,36 12,38			
DIST.PARZIALI PROGETTO						1,20	6,44		5,78	1,01			
QUOTE FINITO						11,74 11,74 11,69	11,55	11,68	11,79 11,95	11,95 12,00 12,00			
DIST. PARZIALI FINITO						2,50	3,79	3,50	0,65 1,35				
DIST. PROGRESSIVE FINITO						-6,79 -6,44 -6,29	-4,44 -4,29 -3,79	0,00	-3,50 -4,00 -4,15	5,50 5,65 6,00			

SCAVI E BONIFICHE	
STERRO	8,124 m ²
RILEVATI	
RILEVATO	0,068 m ²
TERRENO VEGETALE	1,376 m
SOVRASTRUTTURA STRADALE	
STRATO DI USURA	8,000 m
STRATO DI BINDER	8,000 m
STRATO DI BASE	8,000 m
STRATO DI FONDAZIONE	3,728 m ²
MANUFATTI	
PAVIMENTAZIONE MARCIAPIEDE	0,192 m ²
STRATO DI BASE MARCIAPIEDE	0,128 m ²
STRATO DI FONDAZIONE MARCIAPIEDE	0,977 m ²

NV02C
SEZIONE N.: 14
QT. PROGETTO: 11,426
DIST.PROG.: 240,000
DIST.PREC.: 21,320
DIST.SUCC.: 20,000



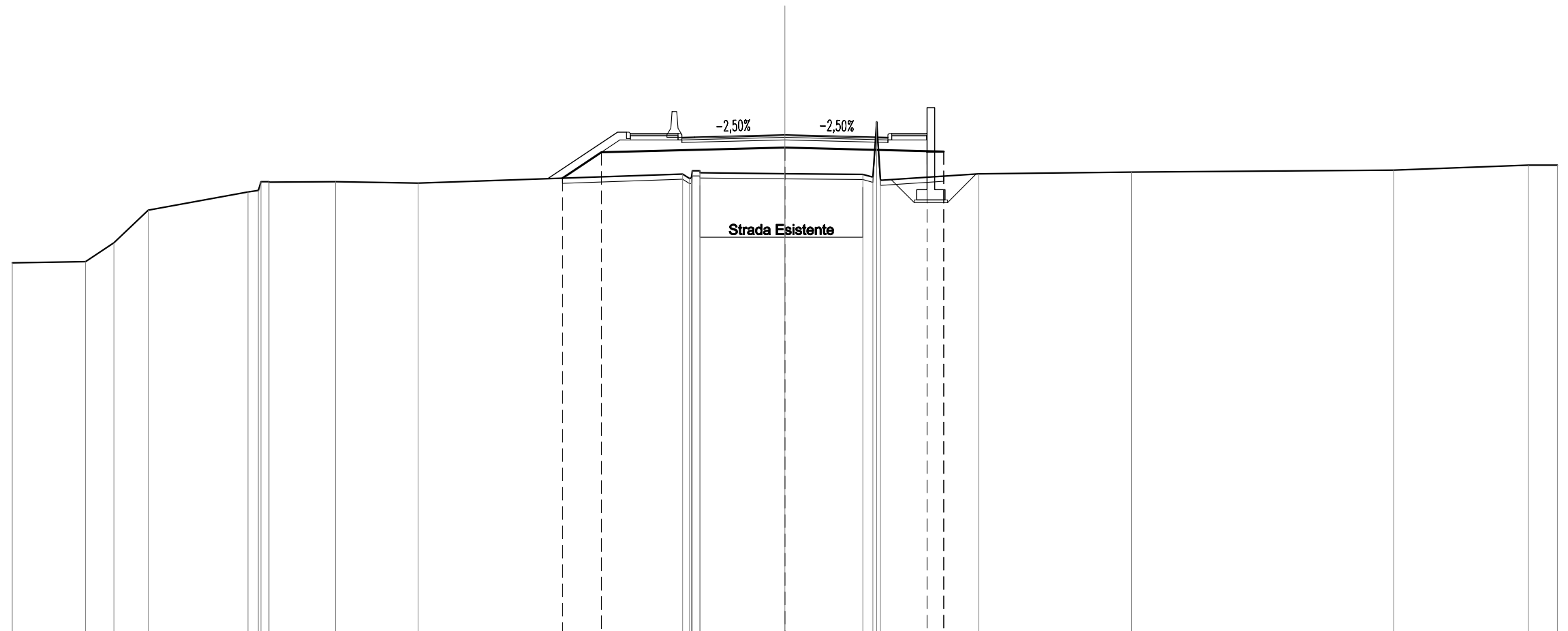
SCALA 1:200

QT.RIF. -7,000

QUOTE TERRENO	10,56	10,50 10,27	8,48	8,42	9,27	10,96	10,79	10,88 11,24 11,24 10,93	10,97	11,02 11,29 11,72 11,63	11,63	11,63 11,63 12,45 11,58	11,74 11,63	11,73	11,70 11,71	
DIST.PARZIALI TERRENO	3,28	2,66	4,66	1,08	3,44	2,24	1,61	4,36	2,67	2,91	3,36	0,62 0,79	3,30	12,60	7,85	1,03
QUOTE PROGETTO								10,96 10,75			10,93		10,80 10,80			
DIST.PARZIALI PROGETTO										7,13		4,93	0,59			
QUOTE FINITO								11,53 11,33 11,48		11,34		11,34 11,48	11,48			
DIST. PARZIALI FINITO										2,50		7,00	0,65 1,35			
DIST. PROGRESSIVE FINITO								-6,50 -6,15 -6,00		-4,15 -4,00 -3,50		0,00	-3,50 -4,00 -4,15			

SCAVI E BONIFICHE	
STERRO	0,080 m ²
SCOTICO	14,663 m
RILEVATI	
RILEVATO	15,725 m ²
TERRENO VEGETALE	3,606 m
SOVRASTRUTTURA STRADALE	
STRATO DI USURA	8,000 m
STRATO DI BINDER	8,000 m
STRATO DI BASE	8,000 m
STRATO DI FONDAZIONE	4,225 m ²
MANUFATTI	
PAVIMENTAZIONE MARCIAPIEDE	0,192 m ²
STRATO DI BASE MARCIAPIEDE	0,128 m ²
STRATO DI FONDAZIONE MARCIAPIEDE	0,484 m ²

NV02C
SEZIONE N.: 19
QT. PROGETTO: 12,378
DIST.PROG.: 340,655
DIST.PREC.: 20,655
DIST.SUCC.: 19,345



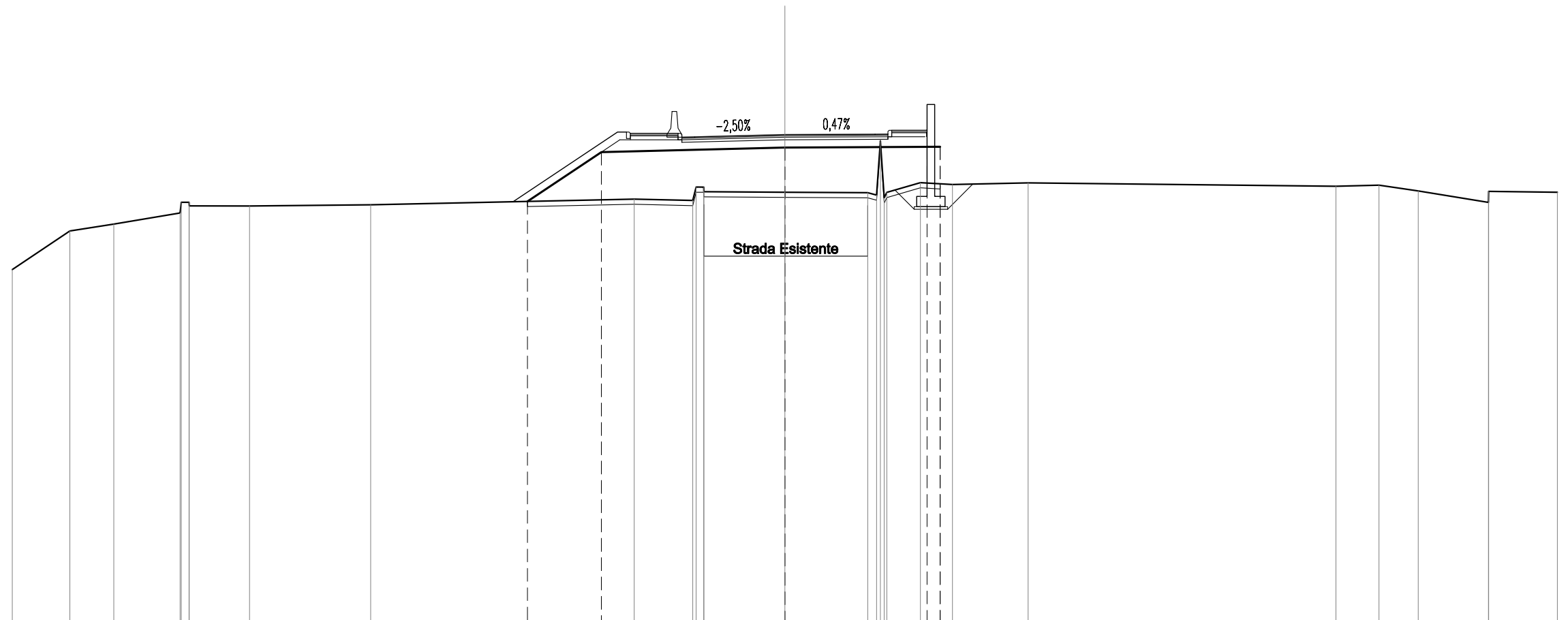
SCALA 1:200

QT.RIF. -7,000

QUOTE TERRENO	7,40	7,45	8,18	9,45	10,16	10,21	10,56	10,54	10,56	10,50	10,85	10,68	10,69	10,98	10,90	10,87	10,84	10,73	12,88	10,61	10,86	10,93	11,00	11,20	11,20	
DIST.PARZIALI TERRENO	2,84	1,10	1,33	3,87	2,59	3,20	10,27	3,29	3,03	3,81	5,94	10,18	5,22	1,13	11,20	11,20										
QUOTE PROGETTO							10,69	11,70			11,88										11,72	11,72				
DIST.PARZIALI PROGETTO							1,51	7,13			5,52										0,65					
QUOTE FINITO							12,48	12,48	12,43	12,29	12,38	12,29	12,43	12,43												
DIST. PARZIALI FINITO							2,50	3,50	3,50	3,50	0,65	1,35														
DIST. PROGRESSIVE FINITO							-6,50	-6,15	-8,00	-4,15	-4,00	-3,50	0,00	3,50	4,00	4,15	5,50									

SCAVI E BONIFICHE	
STERRO	0,004 m ²
SCOTICO	15,990 m
RILEVATI	
RILEVATO	27,558 m ²
TERRENO VEGETALE	5,224 m
SOVRASTRUTTURA STRADALE	
STRATO DI USURA	8,000 m
STRATO DI BINDER	8,000 m
STRATO DI BASE	8,000 m
STRATO DI FONDAZIONE	4,173 m ²
MANUFATTI	
PAVIMENTAZIONE MARCIAPIEDE	0,192 m ²
STRATO DI BASE MARCIAPIEDE	0,128 m ²
STRATO DI FONDAZIONE MARCIAPIEDE	0,503 m ²

NV02C
SEZIONE N.: 20
QT. PROGETTO: 12,958
DIST.PROG.: 360,000
DIST.PREC.: 19,345
DIST.SUCC.: 16,769



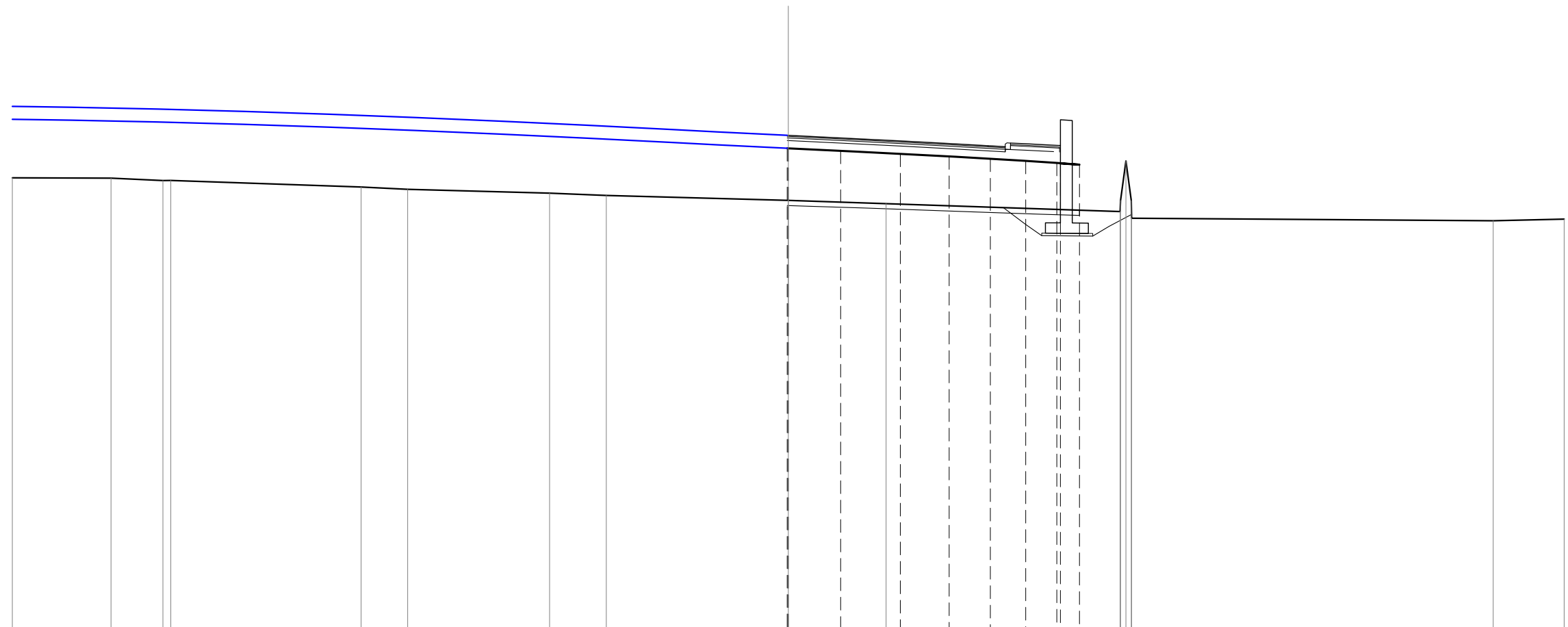
SCALA 1:200

QT.RIF. -6,000

QUOTE TERRENO	7,72	9,22	9,48	9,91	10,33	10,19	10,23	10,46	10,40	10,72	10,70	10,61	10,51	11,02	11,09	10,96	11,00	10,77	10,33	10,75	10,72	
DIST.PARZIALI TERRENO	2,24	1,70	2,58	2,34	4,70	10,23	2,28	3,14	3,22	1,30	1,25	2,94	11,96	1,67	1,52	2,73	2,67					
QUOTE PROGETTO							10,37	12,28		12,46			12,49									
DIST.PARZIALI PROGETTO							2,87	7,13		5,52			0,51									
QUOTE FINITO							13,06	13,06	13,01	12,87	12,96	12,97	13,13	13,13								
DIST. PARZIALI FINITO								2,50	3,50	3,50	0,65	1,35										
DIST. PROGRESSIVE FINITO							-6,50	-6,15	-8,00	-4,15	-4,00	-3,50	0,00	3,50	4,00	4,15	5,50					

SCAVI E BONIFICHE	
SCOTICO	0,757 m
RILEVATI	
RILEVATO	22,389 m ²
SOVRASTRUTTURA STRADALE	
STRATO DI USURA	8,431 m
STRATO DI BINDER	8,431 m
STRATO DI BASE	8,431 m
STRATO DI FONDAZIONE	3,303 m ²
MANUFATTI	
PAVIMENTAZIONE MARCIAPIEDE	0,114 m ²
STRATO DI BASE MARCIAPIEDE	0,076 m ²
STRATO DI FONDAZIONE MARCIAPIEDE	0,384 m ²

NV02C
 SEZIONE N.: 23
 QT. PROGETTO: 13,166
 DIST.PROG.: 400,232
 DIST.PREC.: 16,702
 DIST.SUCC.: 3,607



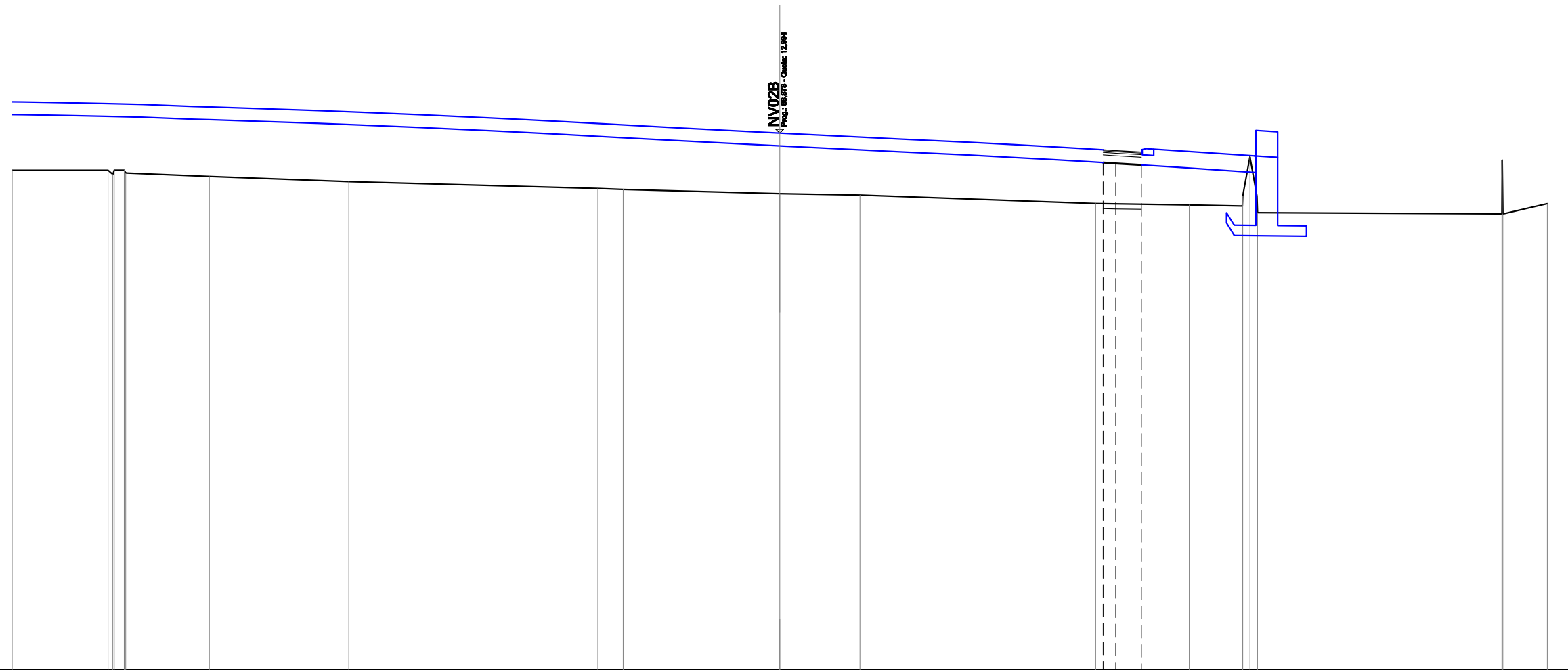
SCALA 1:200

QT.RIF. -6,000

QUOTE TERRENO	11,53	11,51	11,42 11,42	11,17	11,08	10,93	10,84	10,65	10,53	10,22	10,65	12,18	10,64	9,96	9,86	9,93
DIST.PARZIALI TERRENO	3,81	2,01	7,36	1,80	5,49	2,19	7,04	3,78	9,05	13,98	2,75					
QUOTE PROGETTO								12,67 12,67	12,57	12,45	12,35	12,26	12,18	12,10 12,03		
DIST.PARZIALI PROGETTO								2,02	2,31	1,89	1,59	1,37	1,20	0,74		
QUOTE FINITO								13,17 13,17	13,07	12,95	12,85	12,77	12,87	12,84	12,78 12,77	
DIST. PARZIALI FINITO								2,02	2,31	1,89	1,50	0,87	0,59	1,20		
DIST. PROGRESSIVE FINITO								-0,04 0,00	-2,02	-4,33	-6,22	-7,72	-8,39	-8,59	-9,16	-10,38 -10,49

RILEVATI	
RILEVATO	2,635 m ²
SOVRASTRUTTURA STRADALE	
STRATO DI USURA	1,493 m
STRATO DI BINDER	1,493 m
STRATO DI BASE	1,493 m
STRATO DI FONDAZIONE	0,448 m ²

NV02C
SEZIONE N.: 24
 QT. PROGETTO: 12,994
 DIST.PROG.: 403,839
 DIST.PREC.: 3,607



SCALA 1:200

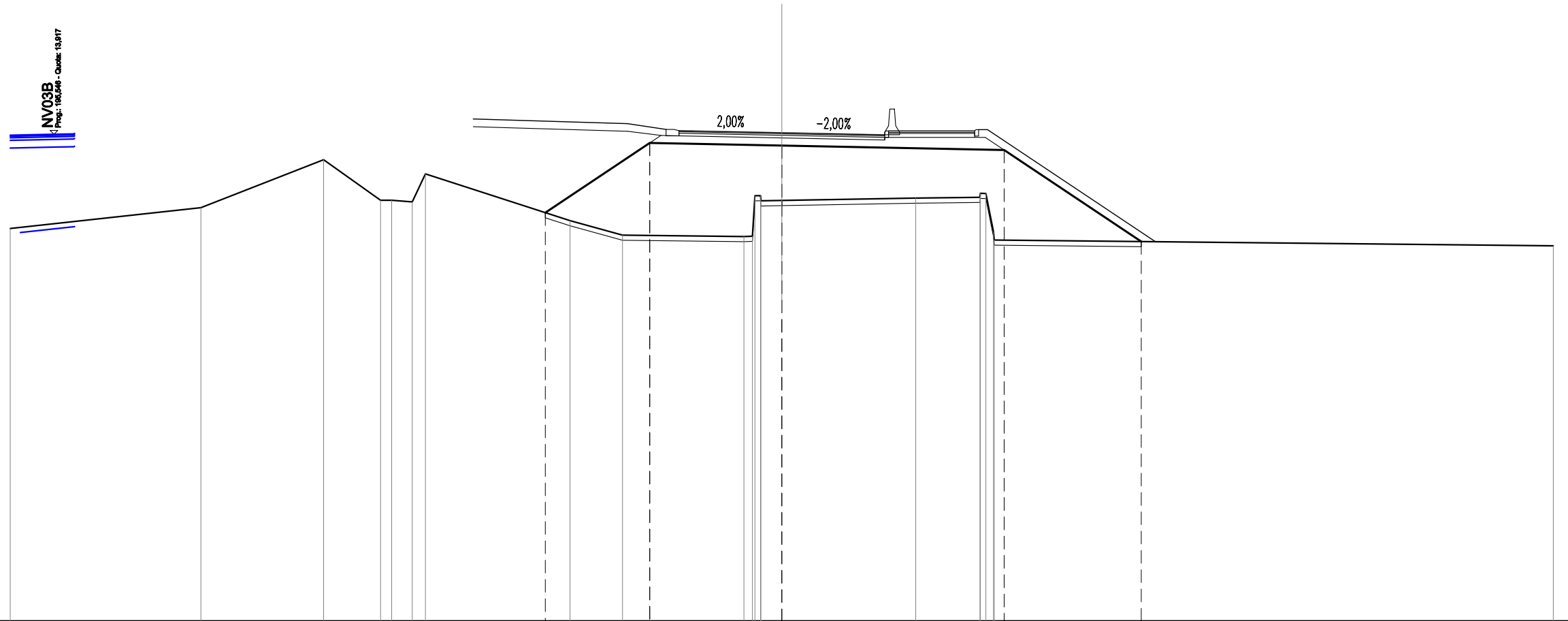
QT.RIF. -8,000

QUOTE TERRENO	11,54	11,54	11,38	11,54	11,43	11,30	11,10	10,83	10,79	10,62	10,57	10,24	10,18	10,15	10,54	12,06	10,53	9,88	9,84	11,84	9,83	10,24
DIST.PARZIALI TERRENO	3,74	3,27	5,45	9,74	0,98	6,12	3,14	9,21	3,66	2,08	9,55	1,74										
QUOTE PROGETTO												11,84	11,81	11,75								
DIST.PARZIALI PROGETTO												0,48	1,00	1,00								
QUOTE FINITO												12,34	12,33	12,31	12,25							
DIST. PARZIALI FINITO												1,00	1,00	1,00								
DIST. PROGRESSIVE FINITO												12,64	12,83	13,13	14,13							

“NV02D”

SCAVI E BONIFICHE	
SCOTICO	23,172 m
RILEVATI	
RIEMPIMENTO	15,490 m ²
RILEVATO	56,378 m ²
TERRENO VEGETALE	15,713 m
SOVRASTRUTTURA STRADALE	
STRATO DI USURA	8,000 m
STRATO DI BINDER	8,000 m
STRATO DI BASE	8,000 m
STRATO DI FONDAZIONE	4,589 m ²
MANUFATTI	
PAVIMENTAZIONE MARCIAPIEDE	0,201 m ²
STRATO DI BASE MARCIAPIEDE	0,134 m ²
STRATO DI FONDAZIONE MARCIAPIEDE	0,502 m ²

NV02D Rotatoria
SEZIONE N.: R1
 QT. PROGETTO: 13,976
 DIST.PROG.: 0,000
 DIST.SUCC.: 6,757



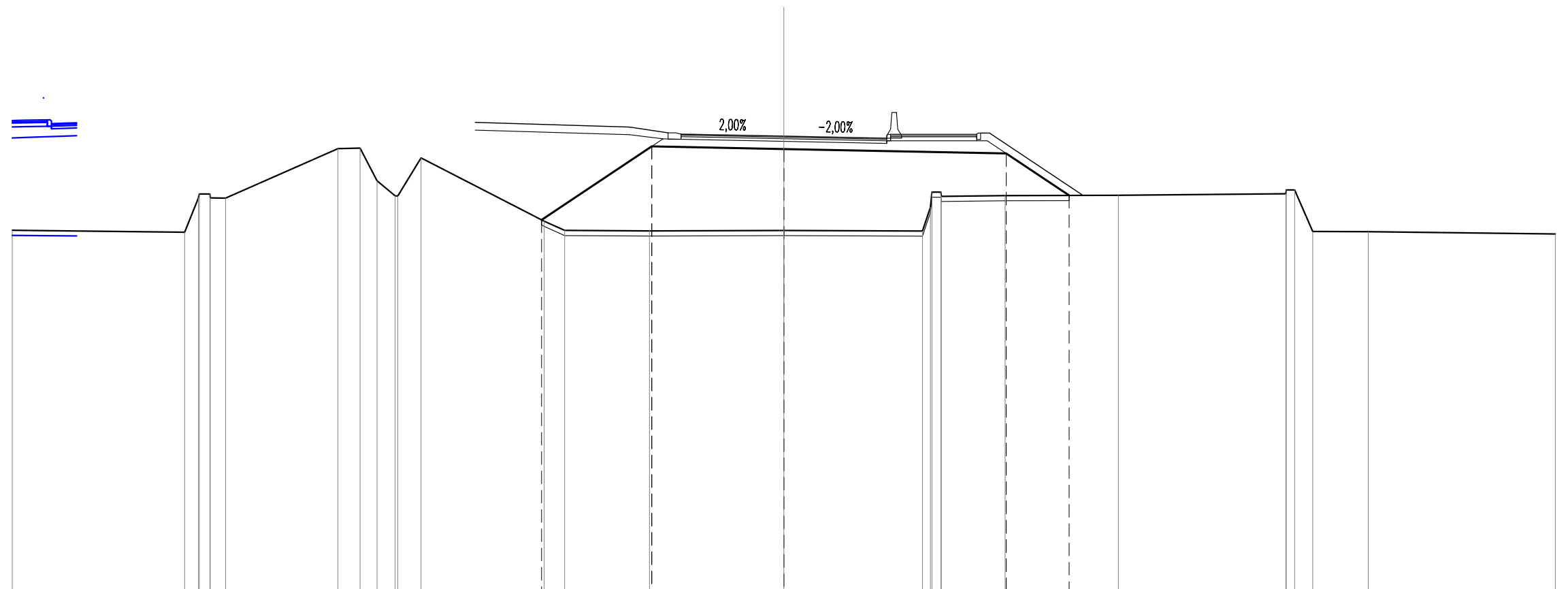
SCALA 1:200

QT.RIF. -5,000

QUOTE TERRENO	10,26	11,07	12,93	11,35	11,35	11,29	12,38	10,56	10,00	9,84	9,96	11,53	11,53	11,33	11,34	11,44	11,47	11,62	10,13	9,81	9,58
DIST.PARZIALI TERRENO		7,41	4,77	2,21	0,80	0,51	5,62	2,04	4,72	0,81	5,21	2,50							21,74		
QUOTE PROGETTO								10,87	13,58	13,48	13,30	9,75									
DIST.PARZIALI PROGETTO								4,06	5,14	8,65	5,33										
QUOTE FINITO							14,51	14,33	14,11	14,06	14,05	13,98	13,91	14,05	14,10	14,10	14,10	14,10	14,10	14,10	14,10
DIST. PARZIALI FINITO							6,00	1,50	0,50	0,50	3,50	3,50	4,00	7,50	7,65	8,00					
DIST. PROGRESSIVE FINITO							-12,00	-6,00	-4,50	-4,00	-3,50	0,00	3,50	4,00	4,15	7,50	7,65	8,00			

SCAVI E BONIFICHE	
SCOTICO	20,512 m
RILEVATI	
RIEMPIMENTO	15,452 m ²
RILEVATO	52,928 m ²
TERRENO VEGETALE	12,234 m
SOVRASTRUTTURA STRADALE	
STRATO DI USURA	8,000 m
STRATO DI BINDER	8,000 m
STRATO DI BASE	8,000 m
STRATO DI FONDAZIONE	4,589 m ²
MANUFATTI	
PAVIMENTAZIONE MARCIAPIEDE	0,201 m ²
STRATO DI BASE MARCIAPIEDE	0,134 m ²
STRATO DI FONDAZIONE MARCIAPIEDE	0,503 m ²

NV02D Rotatoria
 SEZIONE N.: R2
 QT. PROGETTO: 13,706
 DIST.PROG.: 6,757
 DIST.PREC.: 6,757
 DIST.SUCC.: 8,377



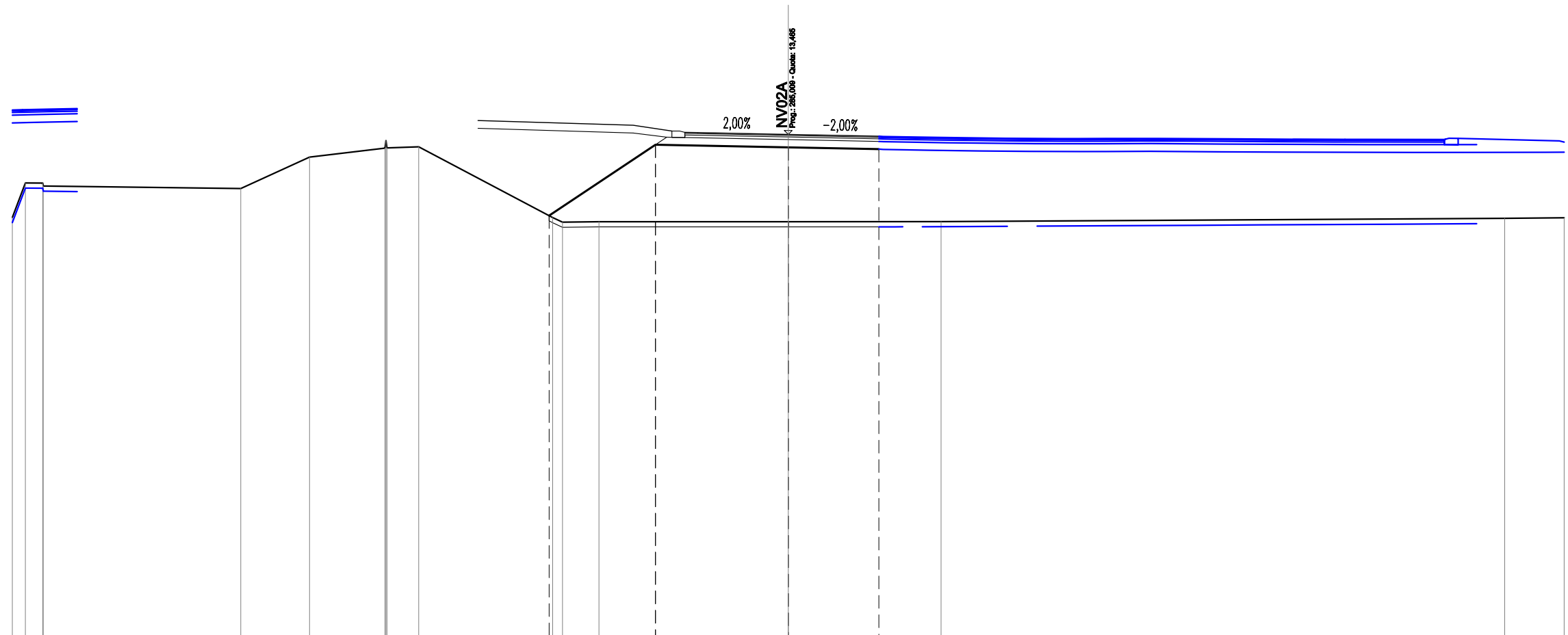
SCALA 1:200

QT.RIF. -4,000

QUOTE TERRENO	10,05	9,97	11,31	11,46	11,31	11,30	13,22	13,24	11,97	11,39	11,38	12,86	10,40	10,04	10,02	10,04	10,02	10,94	11,53	11,37	11,40	11,41	11,47	11,62	11,62	10,00	10,00	9,90
DIST.PARZIALI TERRENO	6,70	0,54	0,60	4,37	0,86	0,66	0,70	0,91	4,79	0,80	3,30	5,22	5,39	2,48	4,40	6,51	0,70	2,16	7,27									
QUOTE PROGETTO													10,45	13,31	13,21						13,03	11,40						
DIST.PARZIALI PROGETTO													4,28	5,14	8,65	2,44												
QUOTE FINITO													14,24	14,06	13,84	13,79	13,78				13,71	13,64		13,78	13,83	13,83		
DIST. PARZIALI FINITO													6,00	1,50	0,50	0,50	3,50	3,50	4,00				7,50	7,65	8,00			
DIST. PROGRESSIVE FINITO													-12,00	-6,00	-4,50	-4,00	-3,50	0,00	3,50	4,00	4,15	7,50	7,65	8,00				

SCAVI E BONIFICHE	
SCOTICO	12,748 m
RILEVATI	
RIEMPIMENTO	14,859 m ²
RILEVATO	34,073 m ²
TERRENO VEGETALE	7,519 m
SOVRASTRUTTURA STRADALE	
STRATO DI USURA	7,500 m
STRATO DI BINDER	7,500 m
STRATO DI BASE	7,500 m
STRATO DI FONDAZIONE	2,526 m ²

NV02D Rotatoria
SEZIONE N.: R3
 QT. PROGETTO: 13,465
 DIST.PROG.: 15,133
 DIST.PREC.: 8,377
 DIST.SUCC.: 9,237



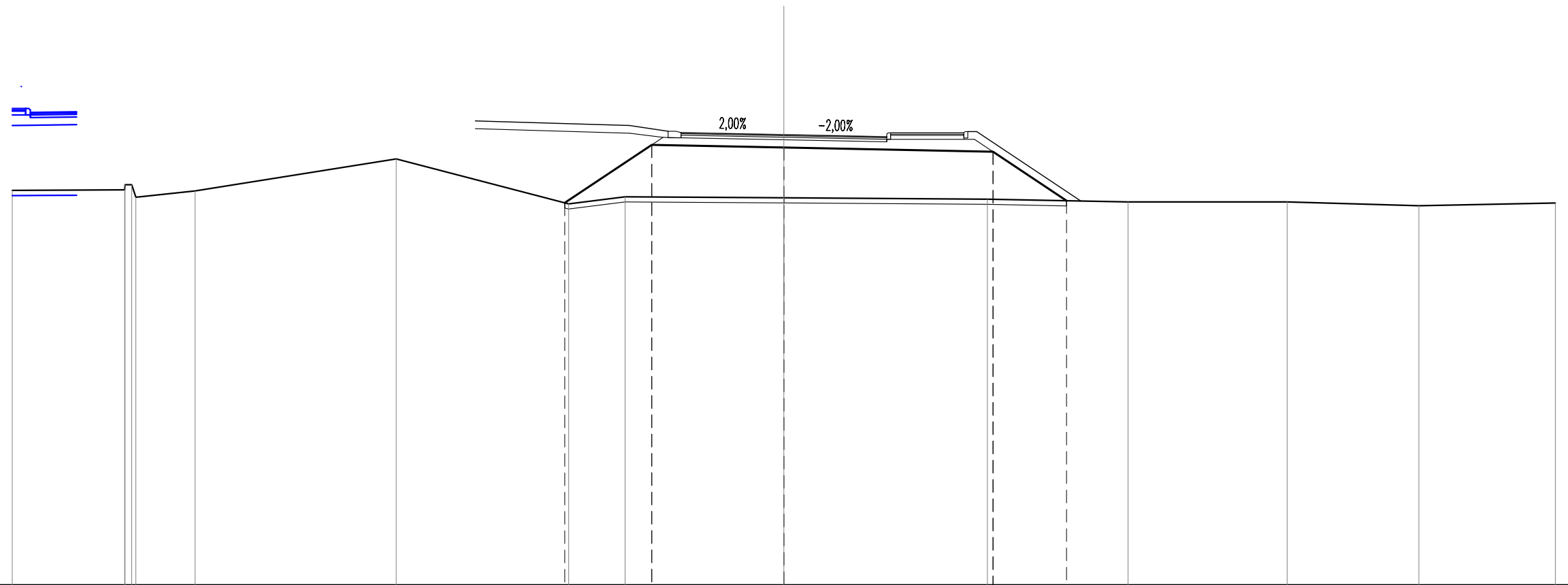
SCALA 1:200

QT.RIF. -6,000

QUOTE TERRENO	10,25	11,59	11,47	11,37	12,59	12,93	13,23	12,64	12,99	10,25	10,07	10,09	10,09	10,09	10,22	10,24
DIST.PARZIALI TERRENO	0,50	0,67		7,64	2,66	2,92	1,23		5,18	1,41	7,32		5,91		21,79	2,30
QUOTE PROGETTO										10,33	13,07		12,97	12,90		
DIST.PARZIALI PROGETTO										4,11	5,14		3,50			
QUOTE FINITO									14,00		13,82	13,60	13,55	13,54	13,47	13,40
DIST. PARZIALI FINITO									6,00		1,50	0,50	0,50	3,50	3,50	
DIST. PROGRESSIVE FINITO									-12,00		-6,00	-4,50	-4,00	-3,50	0,00	-3,50

SCAVI E BONIFICHE	
SCOTICO	19,510 m
RILEVATI	
RIEMPIMENTO	13,754 m ²
RILEVATO	35,596 m ²
TERRENO VEGETALE	12,738 m
SOVRASTRUTTURA STRADALE	
STRATO DI USURA	8,000 m
STRATO DI BINDER	8,000 m
STRATO DI BASE	8,000 m
STRATO DI FONDAZIONE	4,325 m ²
MANUFATTI	
PAVIMENTAZIONE MARCIAPIEDE	0,171 m ²
STRATO DI BASE MARCIAPIEDE	0,114 m ²
STRATO DI FONDAZIONE MARCIAPIEDE	0,428 m ²

NV02D Rotatoria
 SEZIONE N.: R4
 QT. PROGETTO: 13,520
 DIST.PROG.: 24,370
 DIST.PREC.: 9,237
 DIST.SUCC.: 4,608



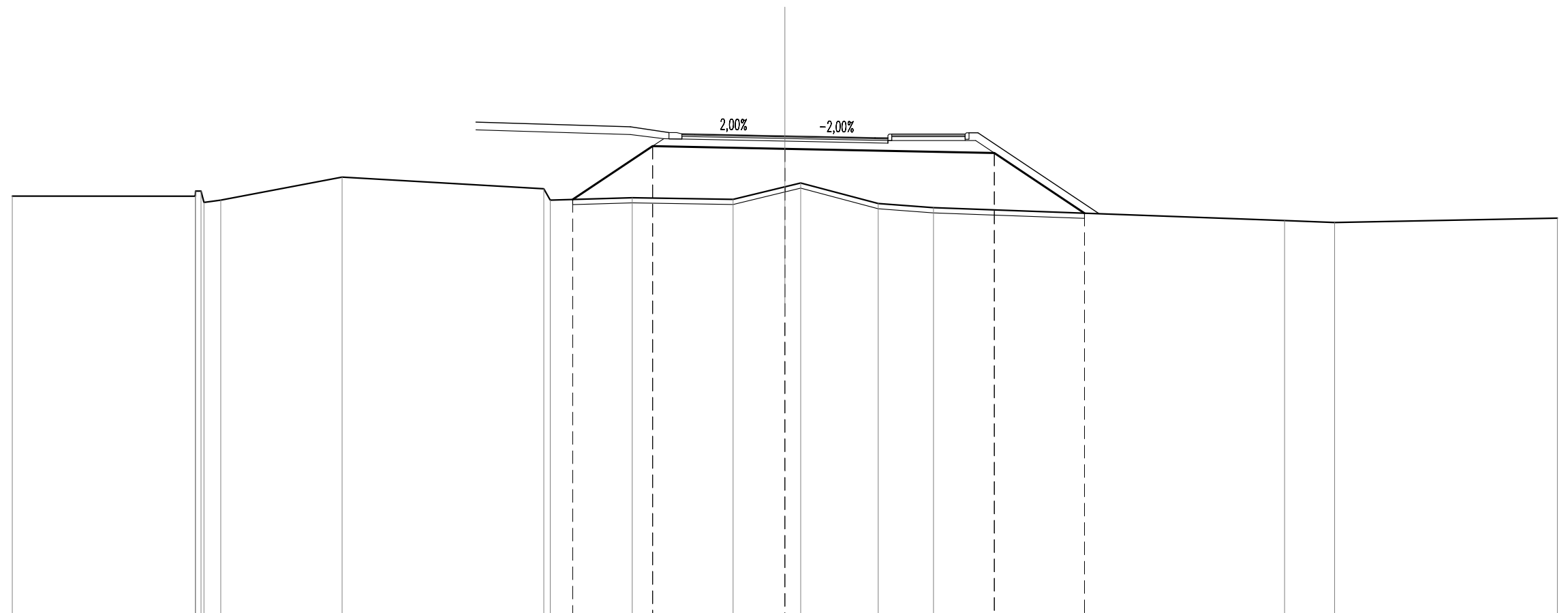
SCALA 1:200

QT.RIF. -4,000

QUOTE TERRENO	11,35	11,37	11,57	11,09	11,33	12,58	10,83	11,10	11,07	11,01	10,90	10,90	10,76	10,86		
DIST.PARZIALI TERRENO	4,37	2,30	7,82	6,70	2,19	6,17	7,91	5,47	6,19	5,12	5,31					
QUOTE PROGETTO						10,87	13,12	13,02	12,86	10,95						
DIST.PARZIALI PROGETTO						3,38	5,14	8,13	2,86							
QUOTE FINITO					14,06	13,88	13,65	13,60	13,59	13,52	13,45	13,59	13,59	13,64	13,64	
DIST. PARZIALI FINITO					6,00	1,50	0,50	0,50	3,50	3,50	0,65	2,85				
DIST. PROGRESSIVE FINITO					-12,00	-6,00	-4,50	-4,00	-3,50	0,00	3,50	4,00	4,15	7,00	7,15	7,50

SCAVI E BONIFICHE	
SCOTICO	19,875 m
RILEVATI	
RIEMPIMENTO	13,331 m ²
RILEVATO	36,320 m ²
TERRENO VEGETALE	13,529 m
SOVRASTRUTTURA STRADALE	
STRATO DI USURA	8,000 m
STRATO DI BINDER	8,000 m
STRATO DI BASE	8,000 m
STRATO DI FONDAZIONE	4,325 m ²
MANUFATTI	
PAVIMENTAZIONE MARCIAPIEDE	0,171 m ²
STRATO DI BASE MARCIAPIEDE	0,114 m ²
STRATO DI FONDAZIONE MARCIAPIEDE	0,427 m ²

NV02D Rotatoria
 SEZIONE N.: R5
 QT. PROGETTO: 13,674
 DIST.PROG.: 28,978
 DIST.PREC.: 4,608
 DIST.SUCC.: 8,721




SCALA 1:200

QT.RIF. -5,000

QUOTE TERRENO	11,34	11,34 11,54 11,54 11,10 11,18	12,08	11,62 11,18	11,28	11,21	11,70 11,85	11,05	10,89	10,39	10,32	10,49	
DIST.PARZIALI TERRENO	7,10	0,66	4,71	7,83	3,19	3,91	2,01	0,61	3,01	2,15	13,63	1,94	8,65
QUOTE PROGETTO				11,21	13,28		13,17		13,01	10,67			
DIST.PARZIALI PROGETTO				3,10	5,14		8,13		3,50				
QUOTE FINITO			14,21	14,03	13,80 13,75 13,74	13,67	13,60 13,74	13,74 13,79					
DIST. PARZIALI FINITO			6,00	1,50	0,50 0,50	3,50	3,50	0,65	2,85				
DIST. PROGRESSIVE FINITO			-12,00	-6,00	-4,50 -4,00 -3,50	0,00	-3,50 -4,00 -4,15	7,00 7,15 7,50					

SCAVI E BONIFICHE	
SCOTICO	12,045 m
RILEVATI	
RIEMPIMENTO	13,834 m ²
RILEVATO	23,078 m ²
TERRENO VEGETALE	7,519 m
SOVRASTRUTTURA STRADALE	
STRATO DI USURA	7,500 m
STRATO DI BINDER	7,500 m
STRATO DI BASE	7,500 m
STRATO DI FONDAZIONE	2,526 m ²

NV02D Rotatoria
 SEZIONE N.: R6
 QT. PROGETTO: 14,023
 DIST.PROG.: 37,699
 DIST.PREC.: 8,721
 DIST.SUCC.: 8,739



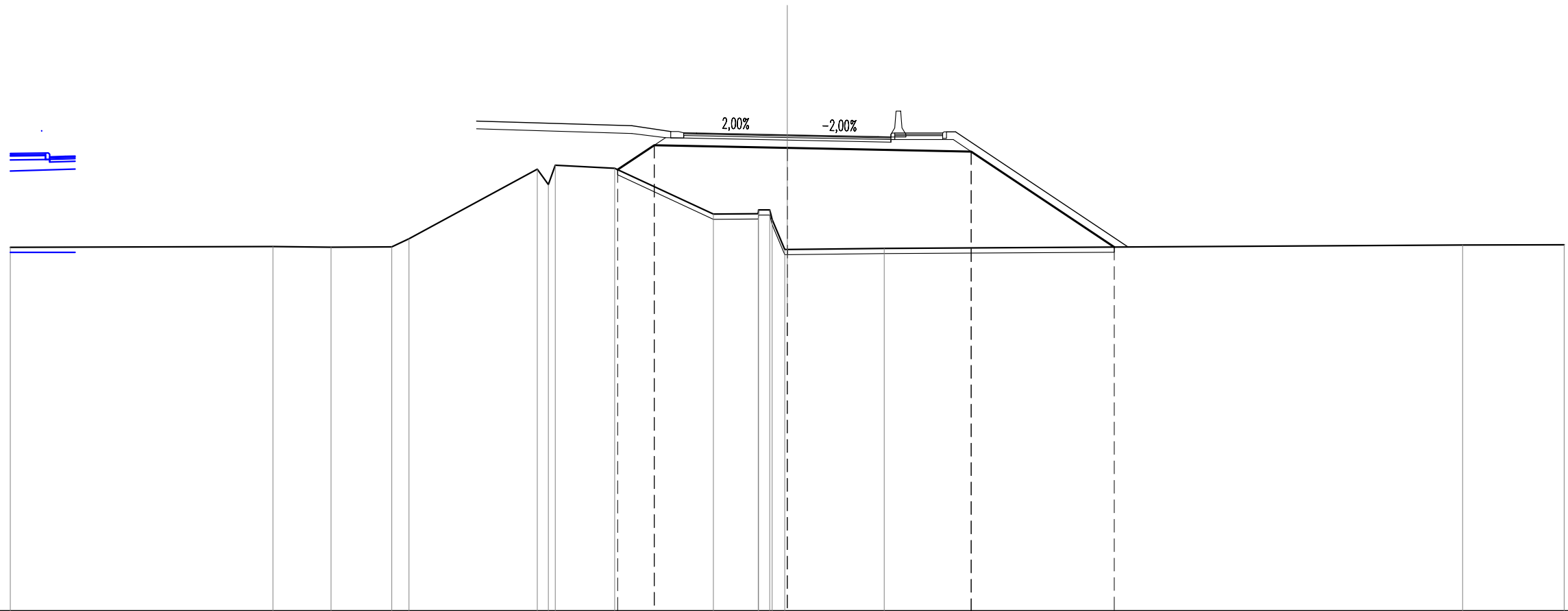
SCALA 1:200

QT.RIF. -6,000

QUOTE TERRENO	11,45	11,33	11,53	9,96	9,94	10,00	10,56	12,38	11,29	11,35	11,35	12,93	11,07	10,91	10,24	10,17	10,37
DIST.PARZIALI TERRENO	6,81	4,72	2,04	5,62	0,51	0,80	2,21	4,77	1,41	6,12	1,04	22,84					
QUOTE PROGETTO								11,35	13,63				13,52	13,45			
DIST.PARZIALI PROGETTO								3,41	5,14			3,50					
QUOTE FINITO						14,56		14,38	14,15	14,10	14,09		14,02	13,95			
DIST. PARZIALI FINITO						6,00		1,50	0,50	0,50	3,50		3,50				
DIST. PROGRESSIVE FINITO						-12,00		-6,00	-4,50	-4,00	-3,50		0,00	-3,50			

SCAVI E BONIFICHE	
SCOTICO	19,174 m
RILEVATI	
RIEMPIMENTO	10,840 m ²
RILEVATO	54,921 m ²
TERRENO VEGETALE	15,876 m
SOVRASTRUTTURA STRADALE	
STRATO DI USURA	8,000 m
STRATO DI BINDER	8,000 m
STRATO DI BASE	8,000 m
STRATO DI FONDAZIONE	3,852 m ²
MANUFATTI	
PAVIMENTAZIONE MARCIAPIEDE	0,111 m ²
STRATO DI BASE MARCIAPIEDE	0,074 m ²
STRATO DI FONDAZIONE MARCIAPIEDE	0,277 m ²

NV02D Rotatoria
 SEZIONE N.: R7
 QT. PROGETTO: 14,372
 DIST.PROG.: 46,438
 DIST.PREC.: 8,739
 DIST.SUCC.: 2,073



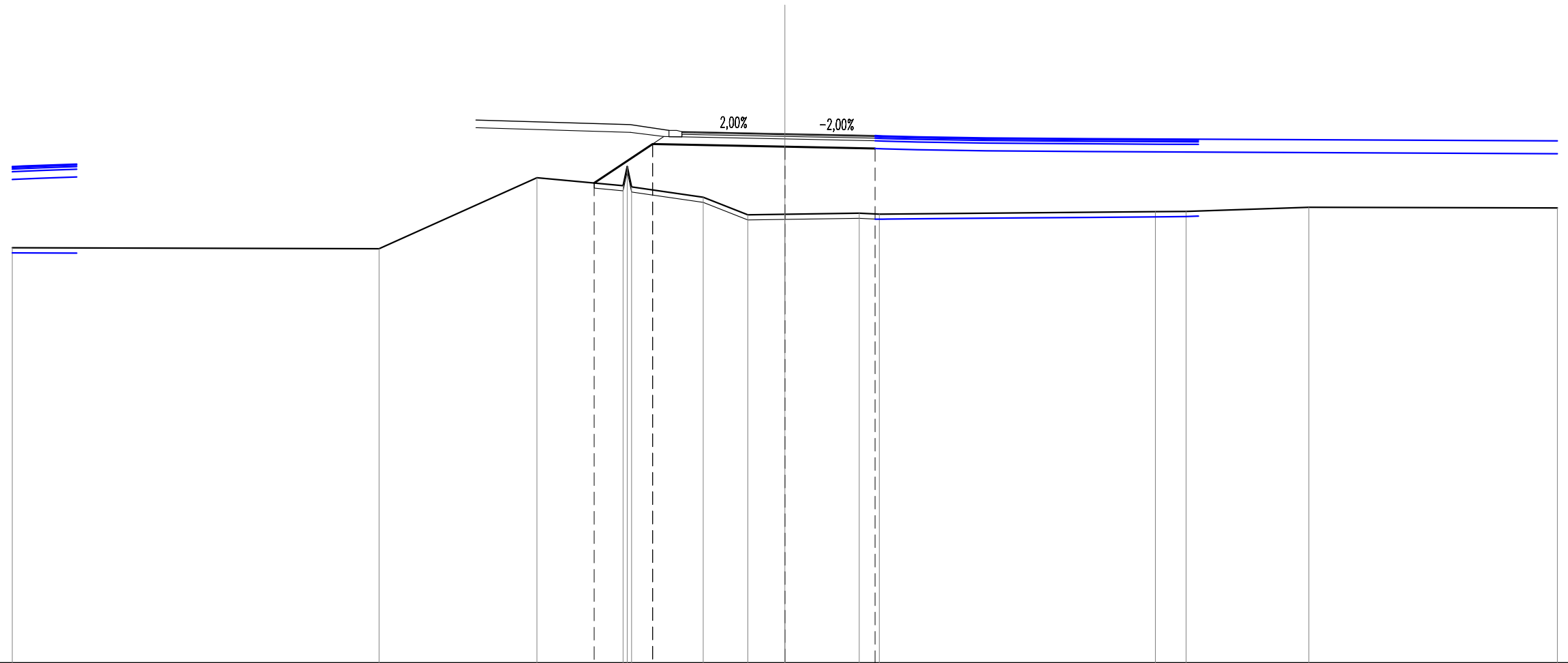
SCALA 1:200

QT.RIF. -4,000

QUOTE TERRENO	10,03			10,06	10,04	10,05	10,37		13,05	12,46	13,20	13,09		11,32	11,33	11,48	11,48	11,11	9,95	9,95	9,99			10,13		10,13
DIST.PARZIALI TERRENO		10,14		2,24	2,34	0,67		4,96			2,30		3,81	1,73	0,48			3,74					22,33		3,92	
QUOTE PROGETTO												13,03	13,97			13,87								13,73		10,05
DIST.PARZIALI PROGETTO												1,41		5,14				7,10					5,52			
QUOTE FINITO								14,91				14,73	14,50	14,45	14,44		14,37		14,30				14,44	14,49	14,49	
DIST. PARZIALI FINITO									6,00			1,50	0,50	0,50		3,50		3,50		2,50			6,00	6,15	6,50	
DIST. PROGRESSIVE FINITO								-12,00				-6,00	-4,50	-4,00	-3,50		0,00		-3,50	-4,00	-4,15		6,00	6,15	6,50	

SCAVI E BONIFICHE	
SCOTICO	10,905 m
RILEVATI	
RIEMPIMENTO	12,892 m ²
RILEVATO	24,649 m ²
TERRENO VEGETALE	7,519 m
SOVRASTRUTTURA STRADALE	
STRATO DI USURA	7,500 m
STRATO DI BINDER	7,500 m
STRATO DI BASE	7,500 m
STRATO DI FONDAZIONE	2,526 m ²

NV02D Rotatoria
 SEZIONE N.: R9
 QT. PROGETTO: 14,553
 DIST.PROG.: 56,549
 DIST.PREC.: 8,038
 DIST.SUCC.: 8,674



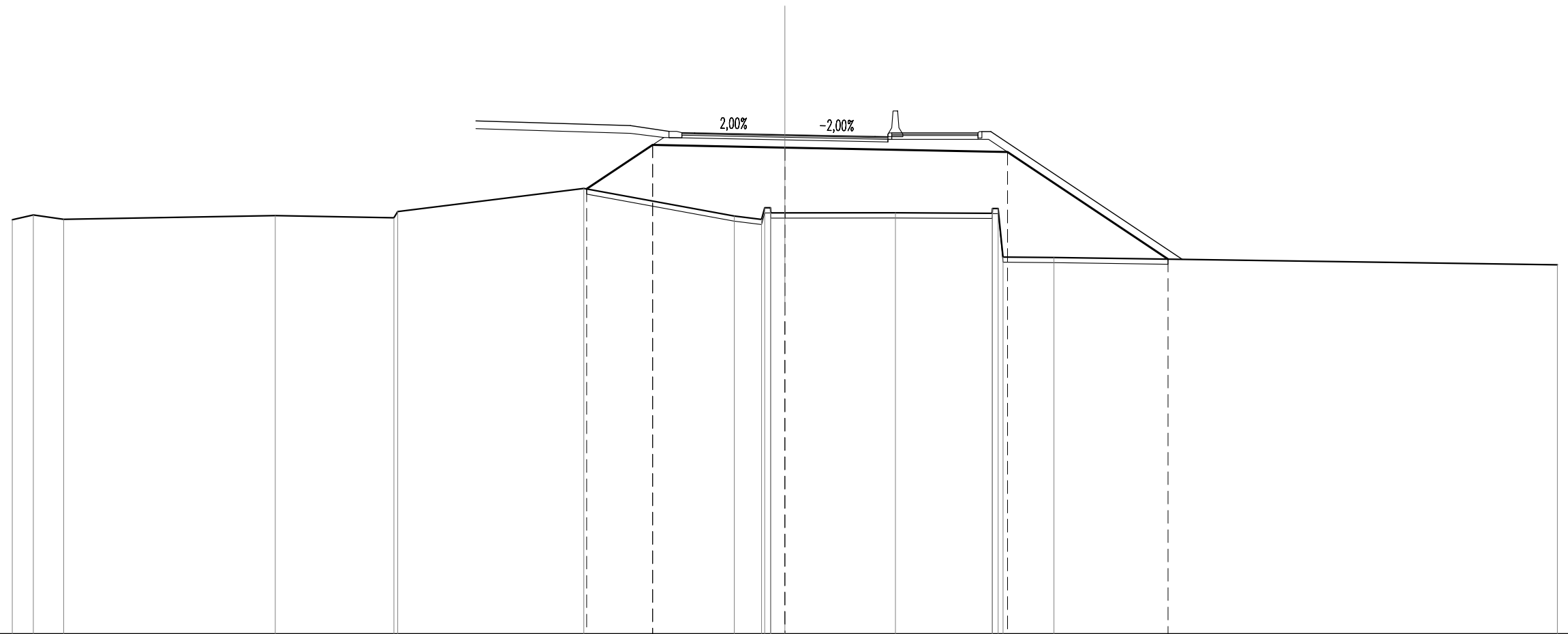
SCALA 1:200

QT.RIF. -6,000

QUOTE TERRENO	10,13	10,09	12,85	12,54	13,29	12,49	12,09	11,41	11,43	11,47	11,43	11,53	11,54	11,70	11,67
DIST.PARZIALI TERRENO	14,24	6,13	3,34	2,78	1,73	1,44	2,89	0,78	10,72	1,19	4,77	9,65			
QUOTE PROGETTO				12,64	14,16				14,05		13,98				
DIST.PARZIALI PROGETTO				2,27	5,14				3,50						
QUOTE FINITO		15,09		14,91	14,88	14,63			14,55		14,48				
DIST. PARZIALI FINITO		6,00		1,50	0,50	0,50		3,50		3,50					
DIST. PROGRESSIVE FINITO		-12,00		-6,00	-4,50	-4,00		-3,50	0,00		-3,50				

SCAVI E BONIFICHE	
SCOTICO	22,574 m
RILEVATI	
RIEMPIMENTO	14,211 m ²
RILEVATO	54,465 m ²
TERRENO VEGETALE	16,803 m
SOVRASTRUTTURA STRADALE	
STRATO DI USURA	8,000 m
STRATO DI BINDER	8,000 m
STRATO DI BASE	8,000 m
STRATO DI FONDAZIONE	4,569 m ²
MANUFATTI	
PAVIMENTAZIONE MARCIAPIEDE	0,201 m ²
STRATO DI BASE MARCIAPIEDE	0,134 m ²
STRATO DI FONDAZIONE MARCIAPIEDE	0,503 m ²

NV02D Rotatoria
 SEZIONE N.: R10
 QT. PROGETTO: 14,382
 DIST.PROG.: 65,223
 DIST.PREC.: 8,674
 DIST.SUCC.: 10,175



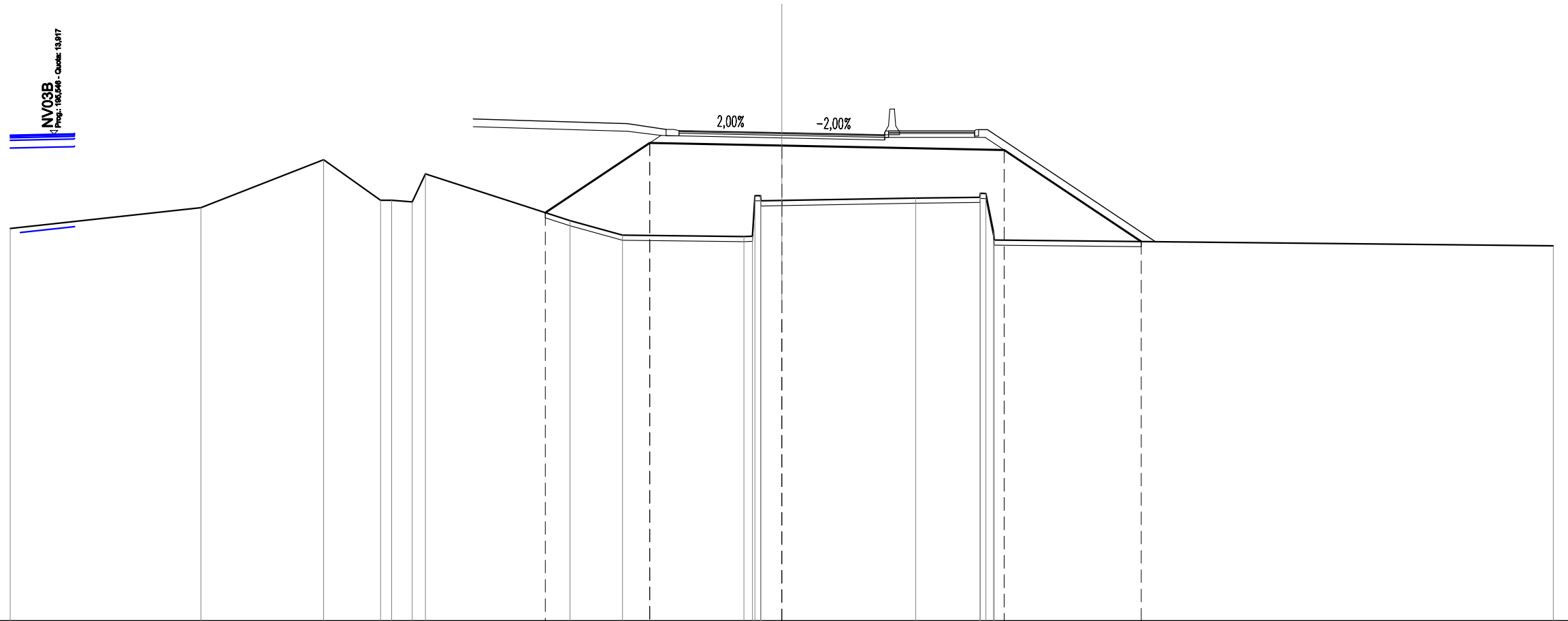
SCALA 1:200

QT.RIF. -5,000

QUOTE TERRENO	11,08	11,27	11,10		11,24	11,16	11,40		12,30	11,23	11,09	11,55	11,55	11,35	11,35	11,33	11,52	9,63	9,62		9,33
DIST.PARZIALI TERRENO	0,82	1,18		8,22		4,61		7,23		5,84	1,06	0,65		4,30	3,75		1,98			19,55	
QUOTE PROGETTO									12,28	13,98		13,88				13,71				9,55	
DIST.PARZIALI PROGETTO									2,56	5,14				8,65			6,23				
QUOTE FINITO					14,92			14,74	14,51	14,46	14,45	14,38	14,31	14,45	14,50	14,50					
DIST. PARZIALI FINITO				6,00		1,50	0,50	0,50	3,50	3,50		4,00		7,50	7,65	8,00					
DIST. PROGRESSIVE FINITO				-12,00		-6,00	-4,50	-4,00	-3,50	0,00	-3,50	-4,00	-4,15	7,50	7,65	8,00					

SCAVI E BONIFICHE	
SCOTICO	23,172 m
RILEVATI	
RIEMPIMENTO	15,490 m ²
RILEVATO	56,378 m ²
TERRENO VEGETALE	15,713 m
SOVRASTRUTTURA STRADALE	
STRATO DI USURA	8,000 m
STRATO DI BINDER	8,000 m
STRATO DI BASE	8,000 m
STRATO DI FONDAZIONE	4,589 m ²
MANUFATTI	
PAVIMENTAZIONE MARCIAPIEDE	0,201 m ²
STRATO DI BASE MARCIAPIEDE	0,134 m ²
STRATO DI FONDAZIONE MARCIAPIEDE	0,503 m ²

NV02D Rotatoria
SEZIONE N.: R11
 QT. PROGETTO: 13,976
 DIST.PROG.: 75,398
 DIST.PREC.: 10,175



NV03B
 Prog. 180296 - Quota: 13,977

SCALA 1:200

QT.RIF. -5,000

QUOTE TERRENO	10,26	11,07	12,93	11,35	11,35	11,29	12,38	10,56	10,00	9,84	9,96	11,53	11,53	11,33	11,34	11,44	11,47	11,62	10,13	9,81	9,58
DIST.PARZIALI TERRENO		7,41	4,77	2,21	0,80	0,51	5,62	2,04	4,72	0,81	5,21	2,50							21,74		
QUOTE PROGETTO								10,87	13,58	13,48		13,30								9,75	
DIST.PARZIALI PROGETTO								4,06	5,14		8,65		5,33								
QUOTE FINITO							14,51	14,33	14,11	14,06	14,05	13,98	13,91	14,05	14,10	14,10	14,10	14,10	14,10	14,10	
DIST. PARZIALI FINITO							6,00	1,50	0,50	0,50	3,50	3,50	4,00	7,50	7,65	8,00					
DIST. PROGRESSIVE FINITO							-12,00	-6,00	-4,50	-4,00	-3,50	0,00	3,50	4,00	4,15	7,50	7,65	8,00			