

COMMITTENTE:



PROGETTAZIONE:



U.O. PROGETTAZIONE INTEGRATA NORD

PROGETTO DEFINITIVO

RADDOPPIO DELLA LINEA GENOVA - VENTIMIGLIA

TRATTA FINALE LIGURE - ANDORA

SISTEMAZIONI VIABILITA'

NV08 - Adeguamento viabilità - Rampe di collegamento Autostrada Genova - Savona - Ventimiglia
Ramo A - Sezioni trasversali

SCALA:

1:200

COMMESSA LOTTO FASE ENTE TIPO DOC. OPERA/DISCIPLINA Progr. REV.

IV01 00 D 26 W9 NV08A0 001 B

Rev.	Descrizione	Redatto	Data	Verificato	Data	Approvato	Data	Autorizzato Data
A	Emissione esecutiva	F. Eusepi	Dic. 2021	L. Stoppini Montesperelli	Dic. 2021	G. Fadda	Dic. 2021	A. Perego Gen 2022
B	Emissione esecutiva	F. Eusepi	Gen. 2022	L. Stoppini Montesperelli	Gen. 2022	G. Fadda	Gen. 2022	

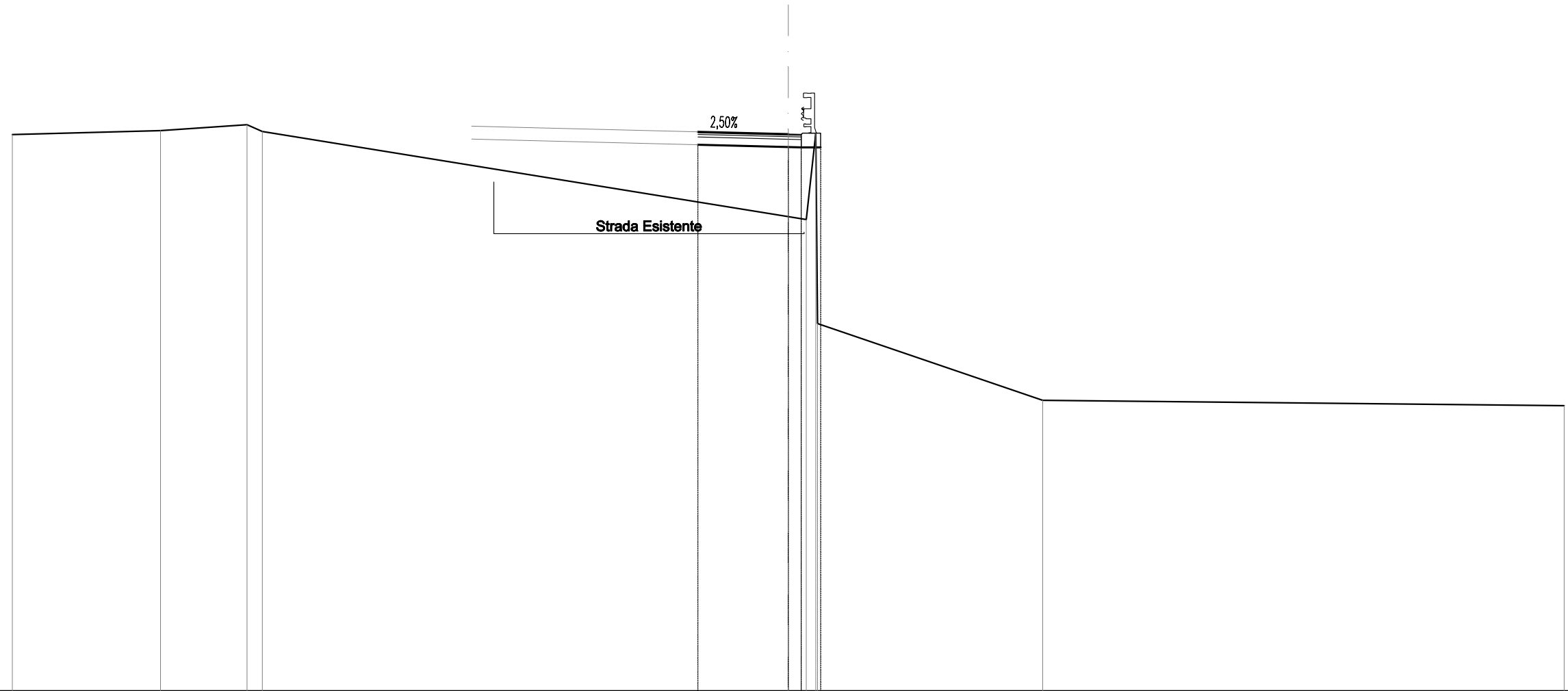
File: IV0100D26W9NV08A0001B.DWG

n. Elab.:

“NV08A_Rampa di Uscita”

SCAVI E BONIFICHE	
STERRO	0,017 m ²
RILEVATI	
RILEVATO	11,945 m ²
SOVRASTRUTTURA STRADALE	
STRATO DI USURA	3,993 m
STRATO DI BINDER	3,993 m
STRATO DI BASE	3,993 m
STRATO DI FONDAZIONE	1,198 m ²

NV08A Rampa Uscita
 SEZIONE N.: 1
 QT. PROGETTO: 26,540
 DIST.PROG.: 0,000
 DIST.SUCC.: 14,641



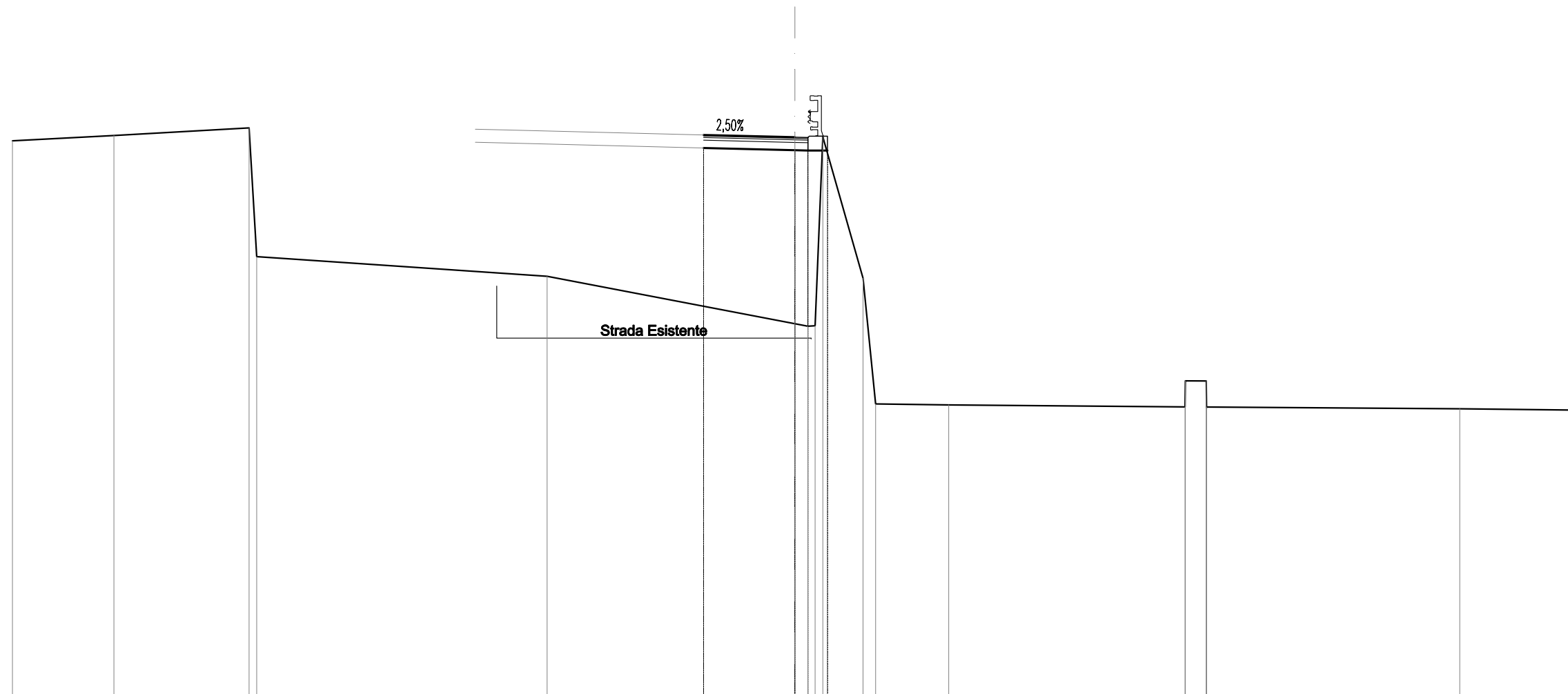
SCALA 1:200

QT.RIF. 5,000

QUOTE TERRENO	26,52	26,67	26,90 26,64		23,35 23,24 26,57 19,21	16,25	16,04
DIST.PARZIALI TERRENO	5,73	3,34	0,69	20,33	0,89	8,71	20,16
QUOTE PROGETTO					26,13	26,04 26,03 26,03	
DIST.PARZIALI PROGETTO					3,49	0,50 0,75	
QUOTE FINITO					26,63	26,54 26,54 26,53	
DIST. PARZIALI FINITO					3,49	0,50	
DIST. PROGRESSIVE FINITO					-3,49	0,00 0,00 0,50	

SCAVI E BONIFICHE	
STERRO	0,045 m ²
RILEVATI	
RILEVATO	28,403 m ²
SOVRASTRUTTURA STRADALE	
STRATO DI USURA	4,003 m
STRATO DI BINDER	4,003 m
STRATO DI BASE	4,003 m
STRATO DI FONDAZIONE	1,201 m ²

NV08A Rampa Uscita
 SEZIONE N.: 2
 QT. PROGETTO: 26,517
 DIST.PROG.: 14,641
 DIST.PREC.: 14,641
 DIST.SUCC.: 14,641



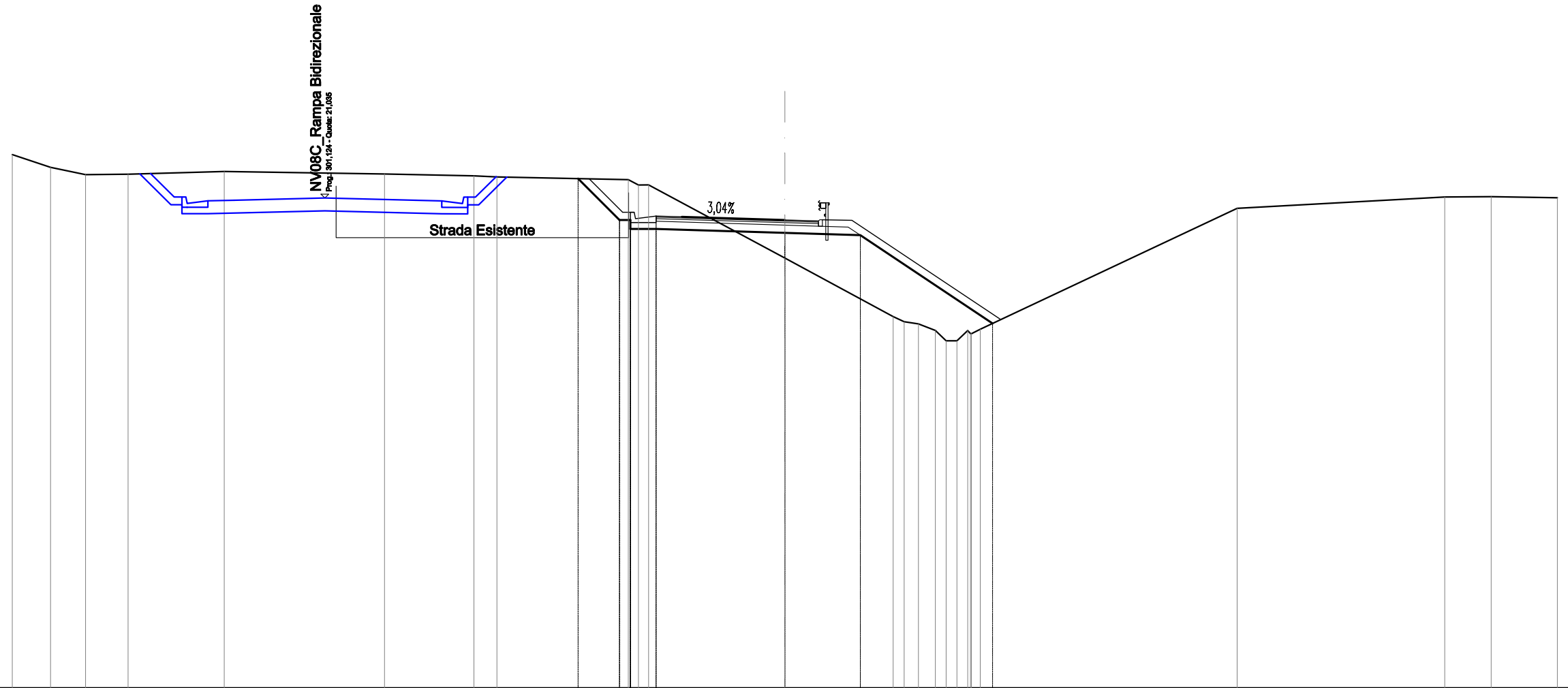
SCALA 1:200

QT.RIF. 5,000

QUOTE TERRENO	26,38	26,58	26,87 26,94 21,94	21,18	19,36 19,27 19,29 26,53	21,11 16,29	16,25	16,17 17,17 16,14 16,17	16,10	16,05
DIST.PARZIALI TERRENO	3,89	5,18	11,14	9,50	0,50 1,54	2,80	9,06	0,80	9,71	4,51
QUOTE PROGETTO					26,10	26,02 26,00 26,00				
DIST.PARZIALI PROGETTO					3,50	0,50 0,75				
QUOTE FINITO					26,60	26,52 26,52 26,50				
DIST. PARZIALI FINITO					3,50	0,50				
DIST. PROGRESSIVE FINITO					-3,50	0,00 0,00 0,50				

SCAVI E BONIFICHE	
STERRO	6,028 m ²
RILEVATI	
RILEVATO	14,920 m ²
TERRENO VEGETALE	10,229 m
SOVRASTRUTTURA STRADALE	
STRATO DI USURA	6,305 m
STRATO DI BINDER	6,305 m
STRATO DI BASE	6,305 m
STRATO DI FONDAZIONE	2,308 m ²
MANUFATTI	
CANALETTA	0,234 m ²

NV08A Rampa Uscita
 SEZIONE N.: 9
 QT. PROGETTO: 20,181
 DIST.PROG.: 172,102
 DIST.PREC.: 19,333
 DIST.SUCC.: 19,976



SCALA 1:200

QT.RIF. 2,000

QUOTE TERRENO	22,72	22,22	21,94	21,96	22,07	21,97	21,90	21,85	21,75	21,54	21,55	18,70	16,43	16,23	16,15	15,89	15,49	15,89	15,77	15,76	15,94	20,63	21,07	21,09	21,05		
DIST.PARZIALI TERRENO	1,48	1,36	1,65	3,74	6,22	3,47	0,89	5,10	5,29	4,20	0,55	0,66	9,98	8,06	1,80	2,57											
QUOTE PROGETTO									21,79	20,18	19,53	20,18	19,88	19,59					16,17								
DIST.PARZIALI PROGETTO									1,61	1,00	5,00	2,93	5,14														
QUOTE FINITO									20,48	20,48	20,23	20,30	20,18	20,14	20,17												
DIST. PARZIALI FINITO									0,80	1,00	4,00	1,30	1,30														
DIST. PROGRESSIVE FINITO									-6,30	-6,00	-5,85	-5,80	-5,00	-4,00	0,00	0,00	1,31	1,46	-2,61								

