

COMMITTENTE:



PROGETTAZIONE:



U.O. PROGETTAZIONE INTEGRATA NORD

PROGETTO DEFINITIVO

RADDOPPIO DELLA LINEA GENOVA - VENTIMIGLIA

TRATTA FINALE LIGURE - ANDORA

SISTEMAZIONI VIABILITA'

NV08 - Adeguamento viabilità - Rampe di collegamento Autostrada Genova - Savona - Ventimiglia
Ramo B - Sezioni trasversali

SCALA:

1:200

COMMESSA LOTTO FASE ENTE TIPO DOC. OPERA/DISCIPLINA Progr. REV.

IV01 00 D 26 W9 NV08B0 001 B

Rev.	Descrizione	Redatto	Data	Verificato	Data	Approvato	Data	Autorizzato Data
A	Emissione esecutiva	F. Eusepi	Dic. 2021	L. Stoppini Montesperelli	Dic. 2021	G. Fadda	Dic. 2021	A. Perego Gen 2022
B	Emissione esecutiva	F. Eusepi	Gen. 2022	L. Stoppini Montesperelli	Gen. 2022	G. Fadda	Gen. 2022	

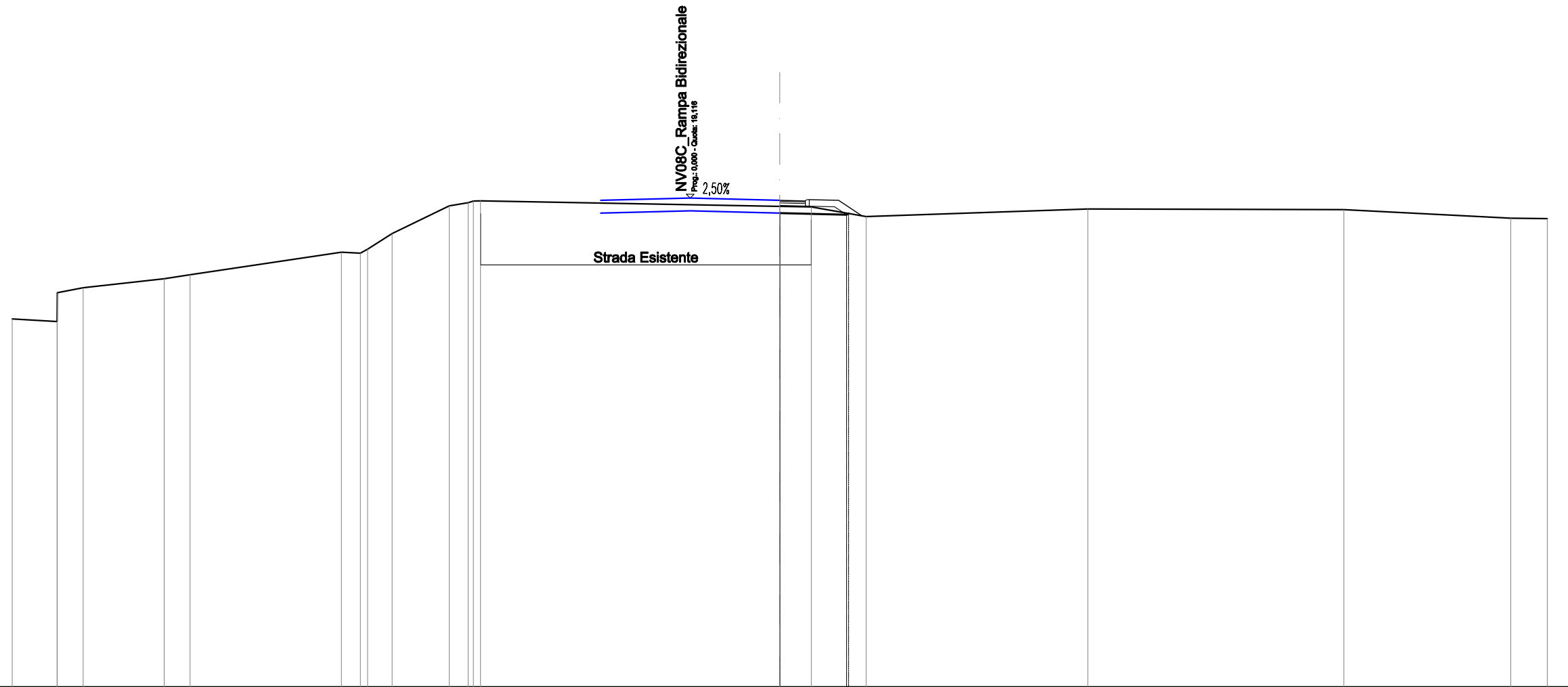
File: IV0100D26W9NV08B0001B.DWG

n. Elab.:

“NV08B_Rampa di Entrata”

SCAVI E BONIFICHE	
STERRO	0,562 m ²
RILEVATI	
TERRENO VEGETALE	2,244 m
SOVRASTRUTTURA STRADALE	
STRATO DI USURA	1,000 m
STRATO DI BINDER	1,001 m
STRATO DI BASE	1,001 m
STRATO DI FONDAZIONE	0,713 m ²

NV08B Rampa Entrata
 SEZIONE N.: 1
 QT. PROGETTO: 19,028
 DIST.PROG.: 0,000
 DIST.SUCC.: 20,000



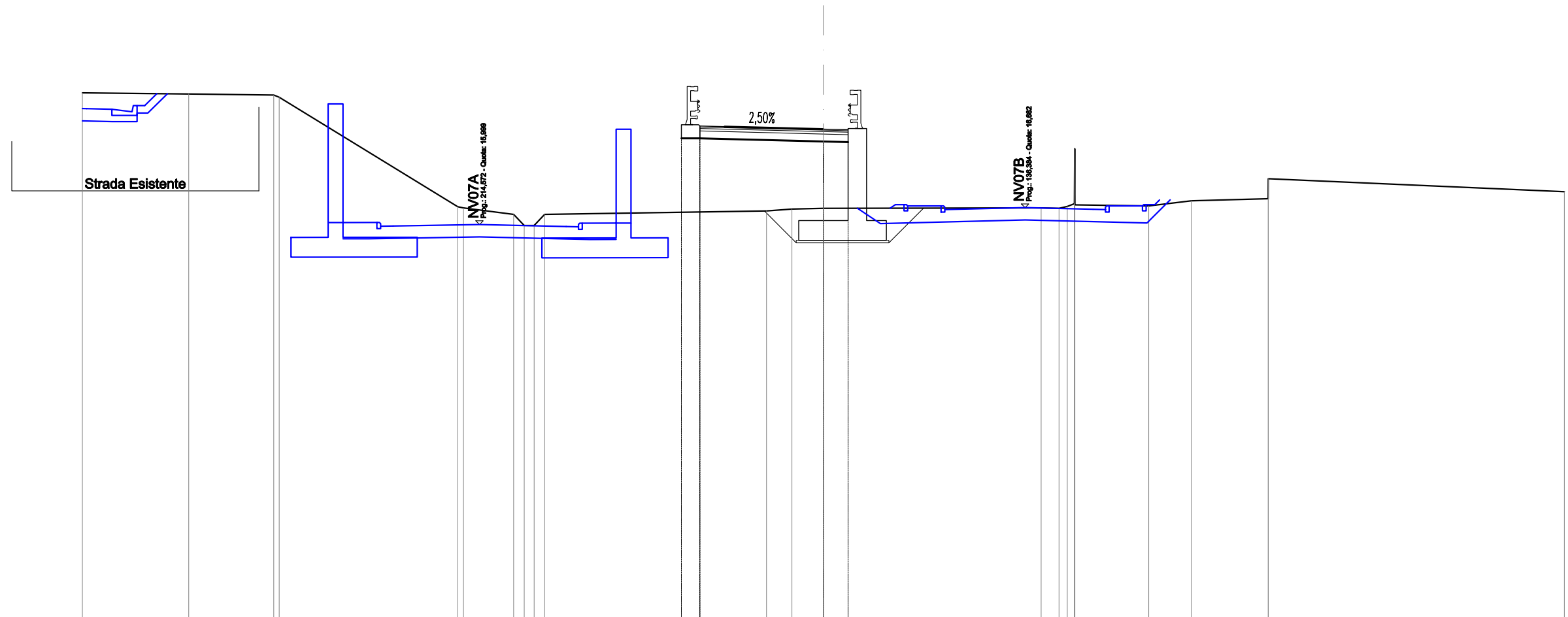
SCALA 1:200

QT.RIF. 0,000

QUOTE TERRENO	14,39	14,29	15,42	15,61	15,96	16,12	5,92	17,00	16,96	17,12	17,73	2,23	18,81	18,94	19,00	19,01	18,79	18,77	18,40	18,69	18,66	18,33	18,31	
DIST.PARZIALI TERRENO	1,75	1,01	3,16	1,01				0,74	0,96				0,74				11,70	1,23	2,14	8,67		10,01	6,52	1,43
QUOTE PROGETTO																	18,53		18,46					
DIST.PARZIALI PROGETTO																		2,61						
QUOTE FINITO																	19,03	19,03	19,00	19,05	19,03			
DIST. PARZIALI FINITO																	1,00	1,00	1,15	1,15				
DIST. PROGRESSIVE FINITO																	0,00	0,00	1,15	2,30				

RILEVATI	
RILEVATO	19,215 m ²
SOVRASTRUTTURA STRADALE	
STRATO DI USURA	6,001 m
STRATO DI BINDER	6,001 m
STRATO DI BASE	6,001 m
STRATO DI FONDAZIONE	1,800 m ²

NV08B Rampa Entrata
 SEZIONE N.: 10
 QT. PROGETTO: 19,860
 DIST.PROG.: 240,000
 DIST.PREC.: 20,000
 DIST.SUCC.: 27,193



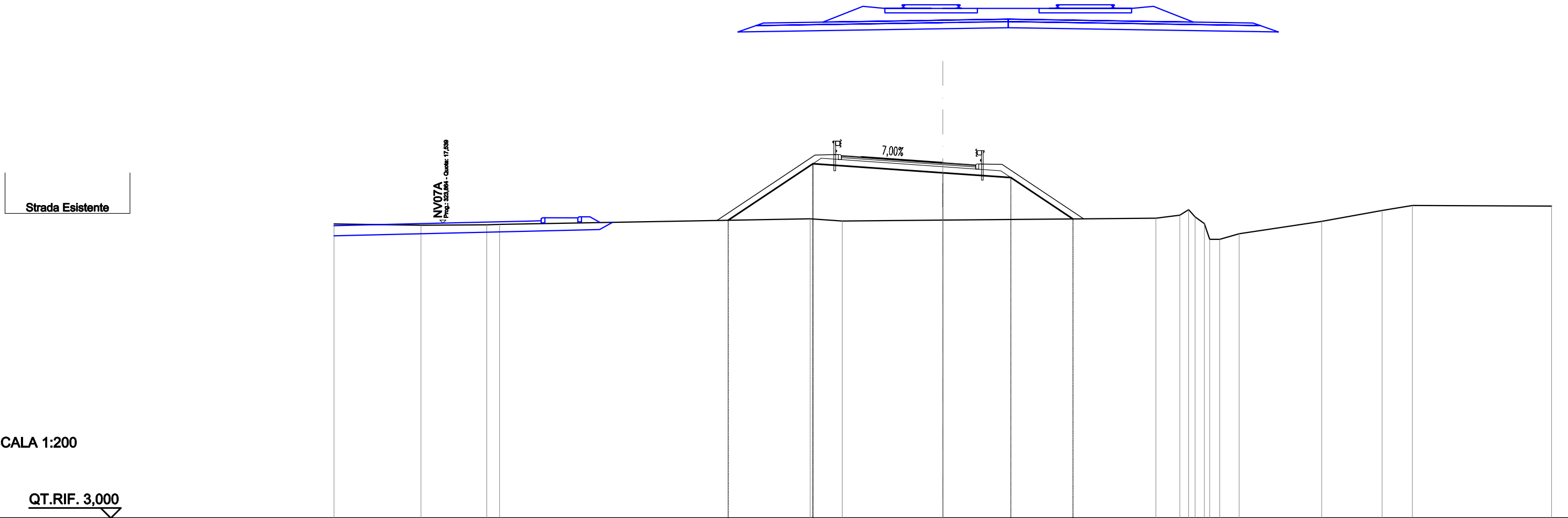
SCALA 1:200

QT.RIF. 0,000

QUOTE TERRENO	21,33	21,28	21,24 21,15	16,72 16,67	16,41 15,96 15,96 16,41	16,55 16,62 16,65	16,67 16,65 16,73 16,84 19,07 16,79	16,75 16,96	17,04 17,85	17,33
DIST.PARZIALI TERRENO	4,31	3,44	7,23	2,03	8,99	1,03 1,27	8,82	0,72 2,99	1,73 3,11	11,99
QUOTE PROGETTO						19,48 19,48	19,36 19,33			
DIST.PARZIALI PROGETTO						0,75 5,00	1,00			
QUOTE FINITO						19,98 19,96	19,86 19,86			
DIST. PARZIALI FINITO						1,00 4,00				
DIST. PROGRESSIVE FINITO						-5,00 -4,00	0,00 0,00 -1,00			

RILEVATI	
RILEVATO	32,654 m ²
TERRENO VEGETALE	12,949 m
SOVRASTRUTTURA STRADALE	
STRATO DI USURA	6,621 m
STRATO DI BINDER	6,621 m
STRATO DI BASE	6,621 m
STRATO DI FONDAZIONE	2,790 m ²

NV08B Rampa Entrata
 SEZIONE N.: 14
 QT. PROGETTO: 20,518
 DIST.PROG.: 340,000
 DIST.PREC.: 15,654
 DIST.SUCC.: 18,928



SCALA 1:200

QT.RIF. 3,000

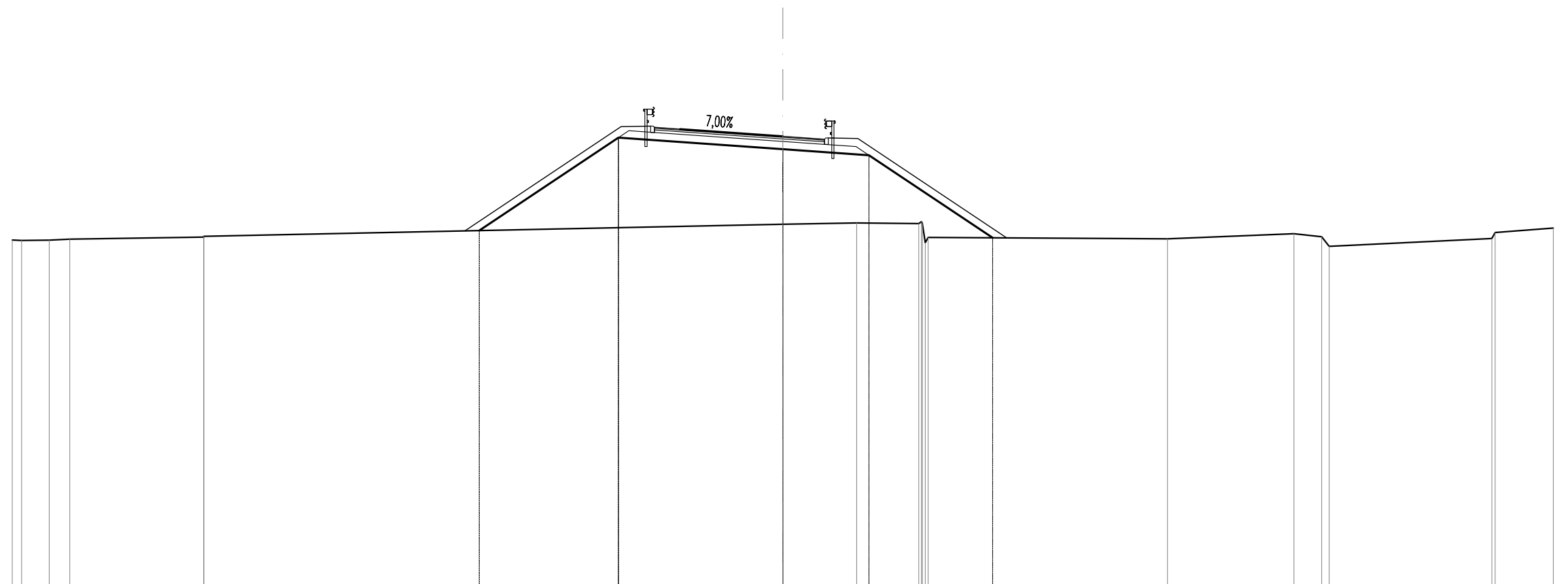
QUOTE TERRENO	17,50	17,43	17,46	17,48		17,75	17,64	17,69		17,78	17,93	18,20	17,85	17,51	16,74	17,01	17,63	18,16	18,41	18,38	
DIST.PARZIALI TERRENO	4,29	3,24	0,63		15,31	1,58	4,96		10,50	1,18			0,50	0,96		4,07	2,98	1,49	6,86		
QUOTE PROGETTO					17,68	20,47		20,02	19,78	17,74											
DIST.PARZIALI PROGETTO					4,18	6,40	3,35	3,06													
QUOTE FINITO						20,90	20,87	20,80		20,52	20,40	20,43									
DIST. PARZIALI FINITO						1,30	1,00	4,00	1,62	1,30											
DIST. PROGRESSIVE FINITO						-6,30	-5,15	-5,00	-4,00	0,00	0,00	1,62	1,77	2,92							

RILEVATI	
RILEVATO	45,893 m ²
TERRENO VEGETALE	16,572 m
SOVRASTRUTTURA STRADALE	
STRATO DI USURA	6,621 m
STRATO DI BINDER	6,621 m
STRATO DI BASE	6,621 m
STRATO DI FONDAZIONE	2,790 m ²

NV08B Rampa Entrata
 SEZIONE N.: 15
 QT. PROGETTO: 21,584
 DIST.PROG.: 358,928
 DIST.PREC.: 18,928
 DIST.SUCC.: 34,582



Strada Esistente



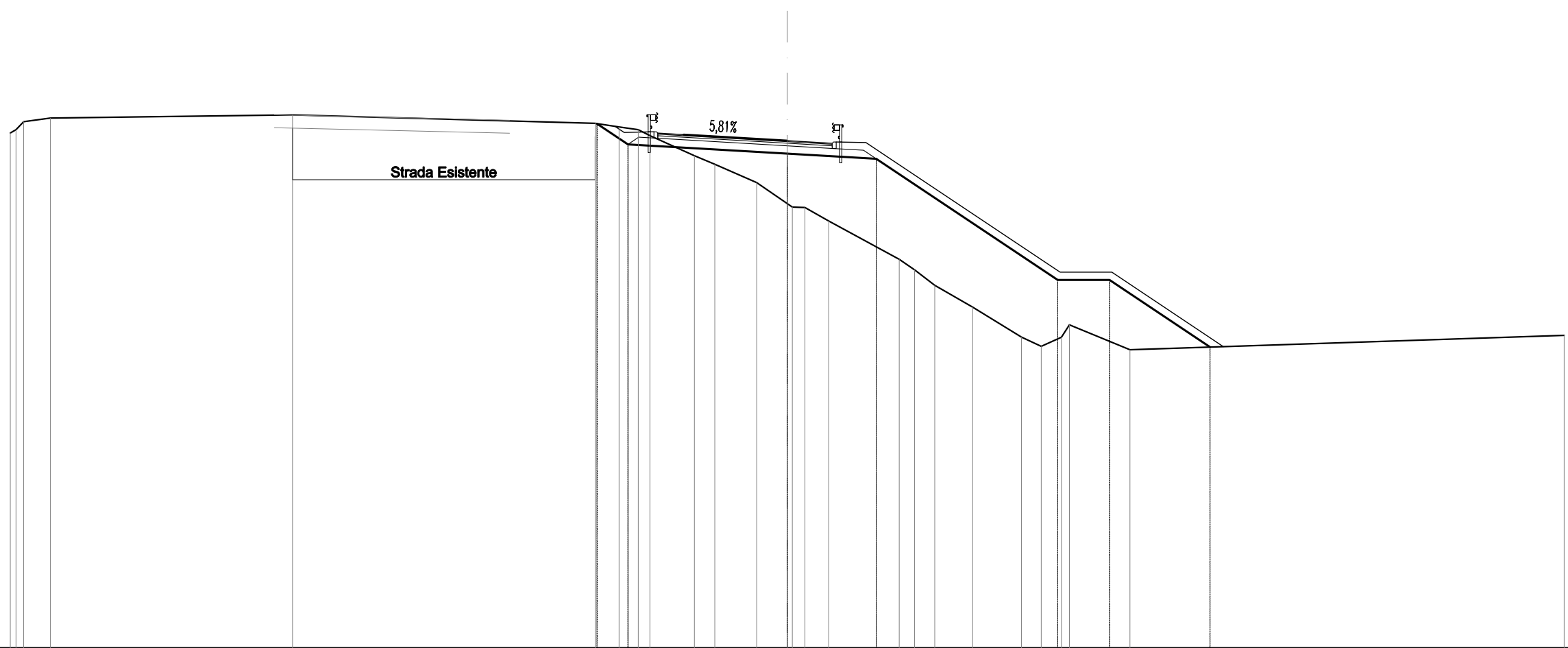
SCALA 1:200

QT.RIF. 4,000

QUOTE TERRENO	17,55 17,53	17,54 17,58	17,66 17,69	18,16	18,21	18,19 18,27 18,18 17,45 17,65	17,60	17,80 17,68 17,30	17,61 17,84	18,02	
DIST.PARZIALI TERRENO	1,07	0,80	5,21	22,54	2,87	2,42	9,32	4,92	1,08	6,34	2,27
QUOTE PROGETTO			17,92	21,53	21,08	20,85	17,64				
DIST.PARZIALI PROGETTO			5,42	6,40	3,35	4,82					
QUOTE FINITO			21,96	21,93 21,86	21,58 21,58	21,47 21,50					
DIST. PARZIALI FINITO			1,30	1,00	4,00	1,62	1,30				
DIST. PROGRESSIVE FINITO			-6,30	-5,15 -5,00 -4,00	0,00 0,00	1,62 1,77	-2,92				

SCAVI E BONIFICHE	
STERRO	1,023 m ²
RILEVATI	
RILEVATO	44,205 m ²
TERRENO VEGETALE	18,914 m
SOVRASTRUTTURA STRADALE	
STRATO DI USURA	6,737 m
STRATO DI BINDER	6,737 m
STRATO DI BASE	6,737 m
STRATO DI FONDAZIONE	2,740 m ²

NV08B Rampa Entrata
 SEZIONE N.: 17
 QT. PROGETTO: 25,579
 DIST.PROG.: 420,000
 DIST.PREC.: 26,491
 DIST.SUCC.: 20,000



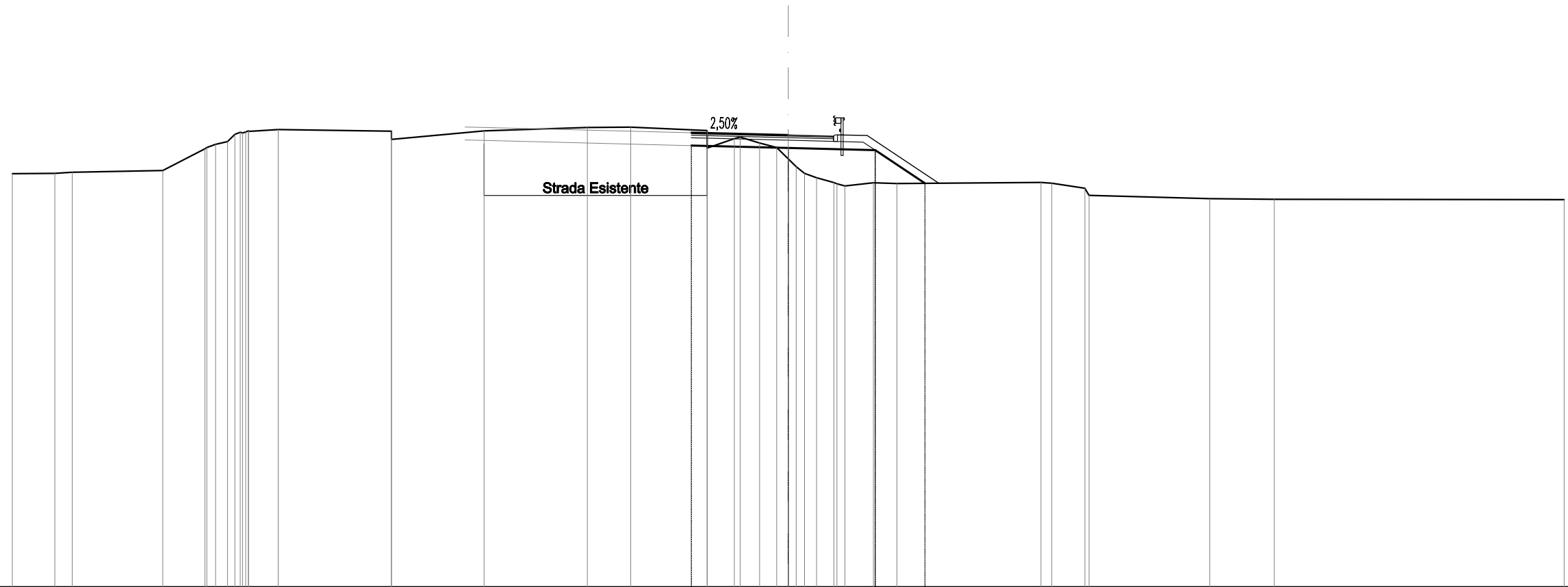
SCALA 1:200

QT.RIF. 6,000

QUOTE TERRENO	25,87 26,00 26,31 26,45	26,57	26,25 26,11 26,00 25,77	25,00 24,67	23,96 23,15 23,02 23,00 22,48	21,00 20,60 20,00	19,16 18,00 17,64 18,00 18,47	17,51	18,07
DIST.PARZIALI TERRENO	1,03	9,35	11,68	0,82 0,74 1,72 0,79 1,62 1,18 0,49 0,82	2,72	0,69 0,76 1,47 1,89	0,76 0,78 2,34	16,77	
QUOTE PROGETTO			26,24 25,44		25,08	24,88	20,21 20,21	17,62	
DIST.PARZIALI PROGETTO			1,20	6,15	3,43	7,01	2,00 3,88		
QUOTE FINITO			25,90 25,87 25,81		25,68 25,68 25,48 25,51				
DIST. PARZIALI FINITO			1,30 1,00	4,00	1,74 1,30				
DIST. PROGRESSIVE FINITO			-6,30 -5,15 -5,00 -4,00		0,00 0,00 -1,74 -1,89 -3,04				

SCAVI E BONIFICHE	
STERRO	0,833 m ²
RILEVATI	
RILEVATO	5,219 m ²
TERRENO VEGETALE	4,478 m
SOVRASTRUTTURA STRADALE	
STRATO DI USURA	5,501 m
STRATO DI BINDER	5,501 m
STRATO DI BASE	5,501 m
STRATO DI FONDAZIONE	2,063 m ²

NV08B Rampa Entrata
 SEZIONE N.: 27
 QT. PROGETTO: 28,482
 DIST.PROG.: 640,000
 DIST.PREC.: 20,000
 DIST.SUCC.: 20,000



SCALA 1:200

QT.RIF. 11,000

QUOTE TERRENO	26,99	27,00	27,04	27,11	27,95	28,00	28,12	28,23	28,51	28,59	28,66	28,62	28,70	28,63	28,31	28,65	28,78	28,79	28,66	28,98	28,34	28,40	28,17	28,00	27,56	27,00	26,83	26,65	26,60	26,51	26,64	26,61	26,65	26,62	26,42	26,15	26,02	26,00	25,99	
DIST.PARZIALI TERRENO	1,64	0,67	3,50	1,62	1,15	4,37	3,58	3,99	1,68	2,95	1,05	0,75	0,66	0,67	1,10	0,91	5,57	1,28	4,67	2,49	11,21																			
QUOTE PROGETTO																			28,08					27,98						27,90		26,61								
DIST.PARZIALI PROGETTO																			3,75					3,36		1,92														
QUOTE FINITO																			28,58					28,48						28,44		28,47								
DIST. PARZIALI FINITO																			3,75					1,75		1,30														
DIST. PROGRESSIVE FINITO																			-3,75					0,00		0,00			1,75		1,90		3,05							

