

COMMITTENTE:



PROGETTAZIONE:



U.O. PROGETTAZIONE INTEGRATA NORD

PROGETTO DEFINITIVO

RADDOPPIO DELLA LINEA GENOVA - VENTIMIGLIA

TRATTA FINALE LIGURE - ANDORA

SISTEMAZIONI VIABILITA'

NV10 - Adeguamento viabilità al km 76+600
Album Sezioni trasversali

SCALA:

1:200

COMMESSA LOTTO FASE ENTE TIPO DOC. OPERA/DISCIPLINA Progr. REV.

IV01 00 D 26 W9 NV1000 001 A

Rev.	Descrizione	Redatto	Data	Verificato	Data	Approvato	Data	Autorizzato Data
A	Emissione esecutiva	F. Eusepi	Gen. 2022	L. Stoppini Montesperelli <i>[Signature]</i>	Gen. 2022	G. Fadda <i>[Signature]</i>	Gen. 2022	A. Perego Gen 2022

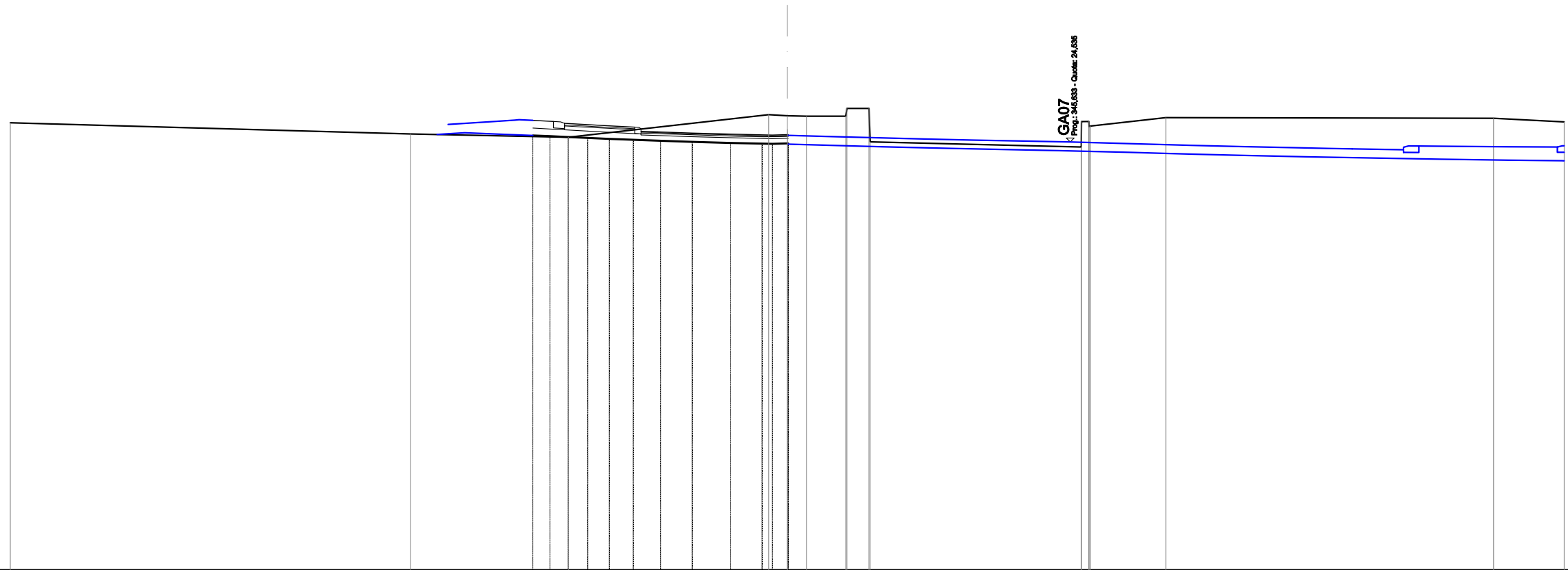


File: IV0100D26W9NV1000001A.DWG

n. Elab.:

SCAVI E BONIFICHE	
STERRO	5,275 m ²
RILEVATI	
RILEVATO	0,035 m ²
TERRENO VEGETALE	0,793 m
SOVRASTRUTTURA STRADALE	
STRATO DI USURA	5,688 m
STRATO DI BINDER	5,688 m
STRATO DI BASE	5,688 m
STRATO DI FONDAZIONE	2,232 m ²
MANUFATTI	
MARCIAPIEDE	2,717 m
OPERE CIVILI	
STRATO DI BASE MARCIAPIEDE	0,109 m ²
STRATO DI FONDAZIONE MARCIAPIEDE	0,408 m ²

NV10
 SEZIONE N.: 2
 QT. PROGETTO: 24,818
 DIST.PROG.: 2,852
 DIST.PREC.: 2,852
 DIST.SUCC.: 11,303



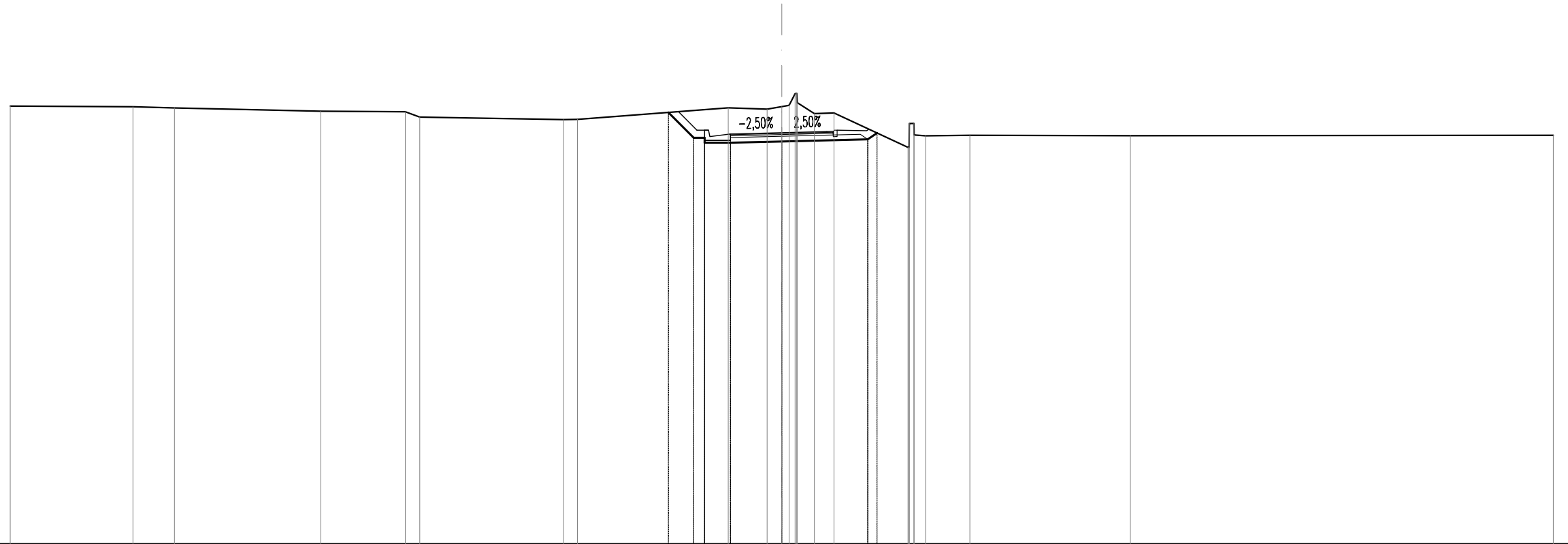
SCALA 1:200

QT.RIF. 8,000

QUOTE TERRENO		25,27		24,84		24,72		25,59	25,54	25,53	25,53	25,83	24,54		24,34	25,32	25,33	25,12	25,15	25,48		25,45	25,31	
DIST.PARZIALI TERRENO			15,45		6,09		7,74	0,71	0,74	1,52	0,85		8,15		2,91		12,66				2,72			
QUOTE PROGETTO						24,78	24,76	24,73	24,69	24,65	24,62	24,58	24,54	24,50	24,47	24,46	24,48	24,48						
DIST.PARZIALI PROGETTO						0,66	0,70	0,76	0,83	0,92	1,05	1,23	1,47	1,23	0,58									
QUOTE FINITO						25,37	25,33	25,25	25,20	25,16	25,11	24,92	24,88	24,84	24,81	24,80	24,82							
DIST. PARZIALI FINITO						0,79	0,80	0,83	0,89	0,88	1,33	1,47	1,23	0,58										
DIST. PROGRESSIVE FINITO						-9,82	-9,03	-8,60	-7,70	-6,87	-5,89	-5,65	-5,00	-3,67	-2,20	-0,97	-0,58	0,00	0,04					

SCAVI E BONIFICHE	
STERRO	8,540 m ²
RILEVATI	
TERRENO VEGETALE	2,572 m
SOVRASTRUTTURA STRADALE	
STRATO DI USURA	4,000 m
STRATO DI BINDER	4,000 m
STRATO DI BASE	4,000 m
STRATO DI FONDAZIONE	1,039 m ²
MANUFATTI	
CANALETTA	0,234 m ²

NV10
 SEZIONE N.: 3
 QT. PROGETTO: 23,987
 DIST.PROG.: 14,155
 DIST.PREC.: 11,303
 DIST.SUCC.: 25,845



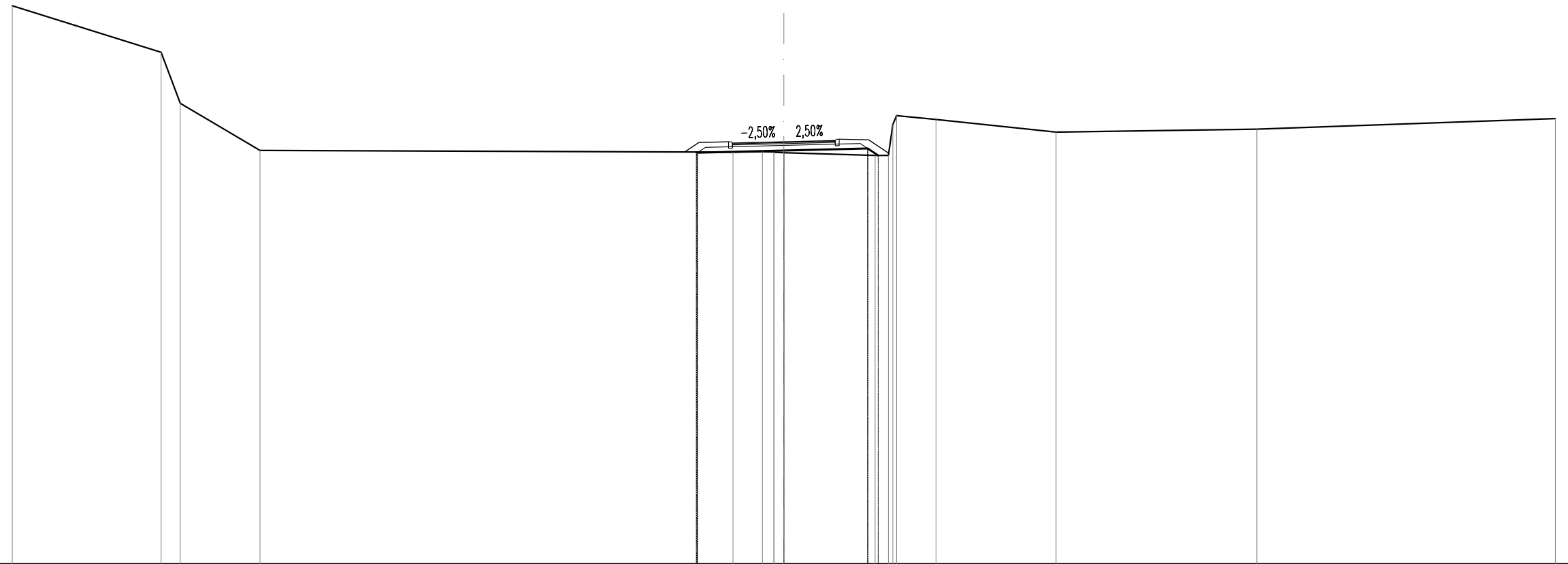
SCALA 1:200

QT.RIF. 8,000

QUOTE TERRENO	25,02	25,00	24,95	24,82	24,80	24,59	24,50	24,50	24,95	24,90	25,00	25,05	25,50	25,51	25,15	24,73	24,75	23,42	23,42	24,35	24,35	23,90	23,87	23,89	23,89
DIST.PARZIALI TERRENO	4,77	1,61	5,69	3,28	0,66	5,59	0,54	5,86	1,51	0,57	0,67	0,76	2,88	1,72	6,24	16,45									
QUOTE PROGETTO									24,78	23,79	23,60	23,70	23,60	23,65			23,73	23,97							
DIST.PARZIALI PROGETTO									0,99	1,00	2,00	3,34													
QUOTE FINITO									24,09	24,09	23,84	23,94	23,99	24,03	24,04	24,09	24,06								
DIST. PARZIALI FINITO									0,80	1,75	1,75	1,15													
DIST. PROGRESSIVE FINITO									3,30	3,00	2,85	2,80	1,75	0,00	1,75	2,00	2,15	3,30							

SCAVI E BONIFICHE	
STERRO	0,014 m ²
RILEVATI	
RILEVATO	0,678 m ²
TERRENO VEGETALE	3,905 m
SOVRASTRUTTURA STRADALE	
STRATO DI USURA	4,000 m
STRATO DI BINDER	4,000 m
STRATO DI BASE	4,000 m
STRATO DI FONDAZIONE	1,265 m ²

NV10
 SEZIONE N.: 4
 QT. PROGETTO: 21,403
 DIST.PROG.: 40,000
 DIST.PREC.: 25,845
 DIST.SUCC.: 20,000



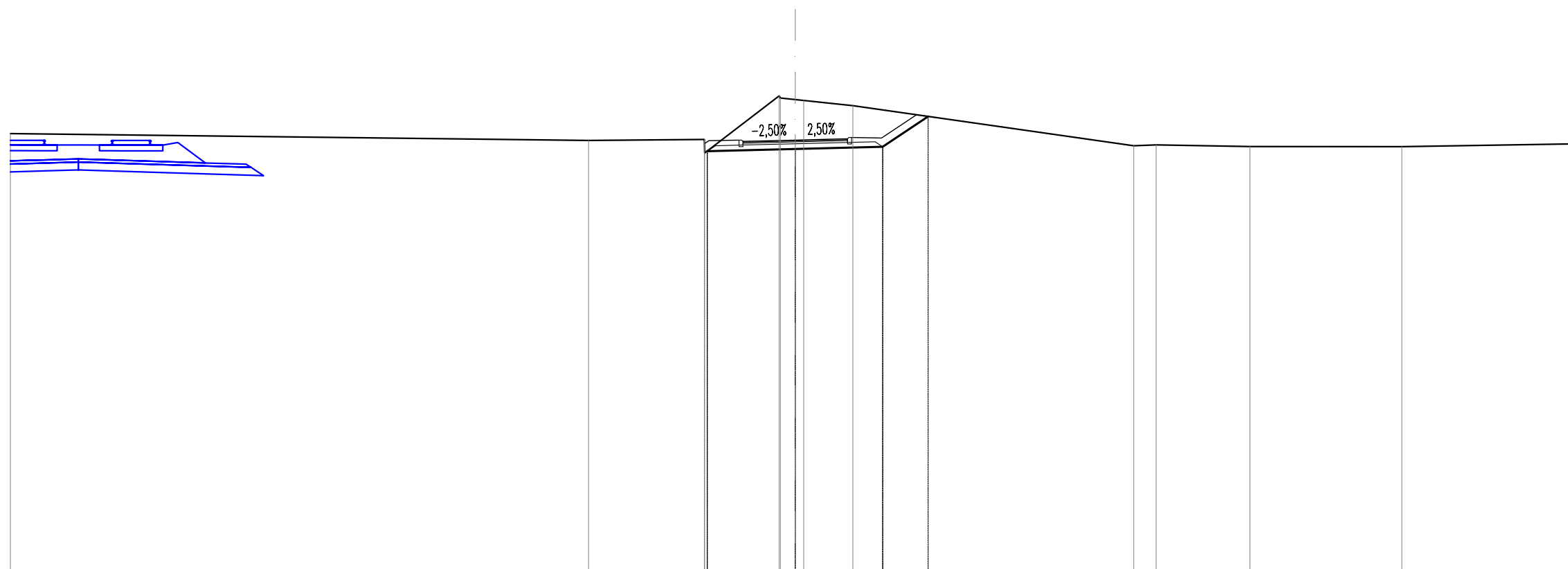
SCALA 1:200

QT.RIF. 5,000

QUOTE TERRENO	26,69	24,88	22,90	21,07		21,00	21,02	21,00	20,98	20,87	20,87	22,08	22,42	22,27	21,78	21,89		22,30
DIST.PARZIALI TERRENO	5,79	0,74	3,10	18,39	1,14	3,55	0,52	1,53	4,67	7,81	11,61							
QUOTE PROGETTO						21,01	20,98	21,06	21,14	20,87								
DIST.PARZIALI PROGETTO						3,36	3,26											
QUOTE FINITO						21,38	21,40	21,36	21,40	21,45	21,45	21,50	21,48					
DIST. PARZIALI FINITO						1,15	1,75	1,75	1,15									
DIST. PROGRESSIVE FINITO						-3,30	-2,15	-2,00	-1,75	0,00	1,75	2,00	2,15	3,30				

SCAVI E BONIFICHE	
STERRO	10,788 m ²
RILEVATI	
TERRENO VEGETALE	4,111 m
SOVRASTRUTTURA STRADALE	
STRATO DI USURA	4,000 m
STRATO DI BINDER	4,000 m
STRATO DI BASE	4,000 m
STRATO DI FONDAZIONE	1,280 m ²

NV10
 SEZIONE N.: 7
 QT. PROGETTO: 16,558
 DIST.PROG.: 99,395
 DIST.PREC.: 16,000
 DIST.SUCC.: 17,328



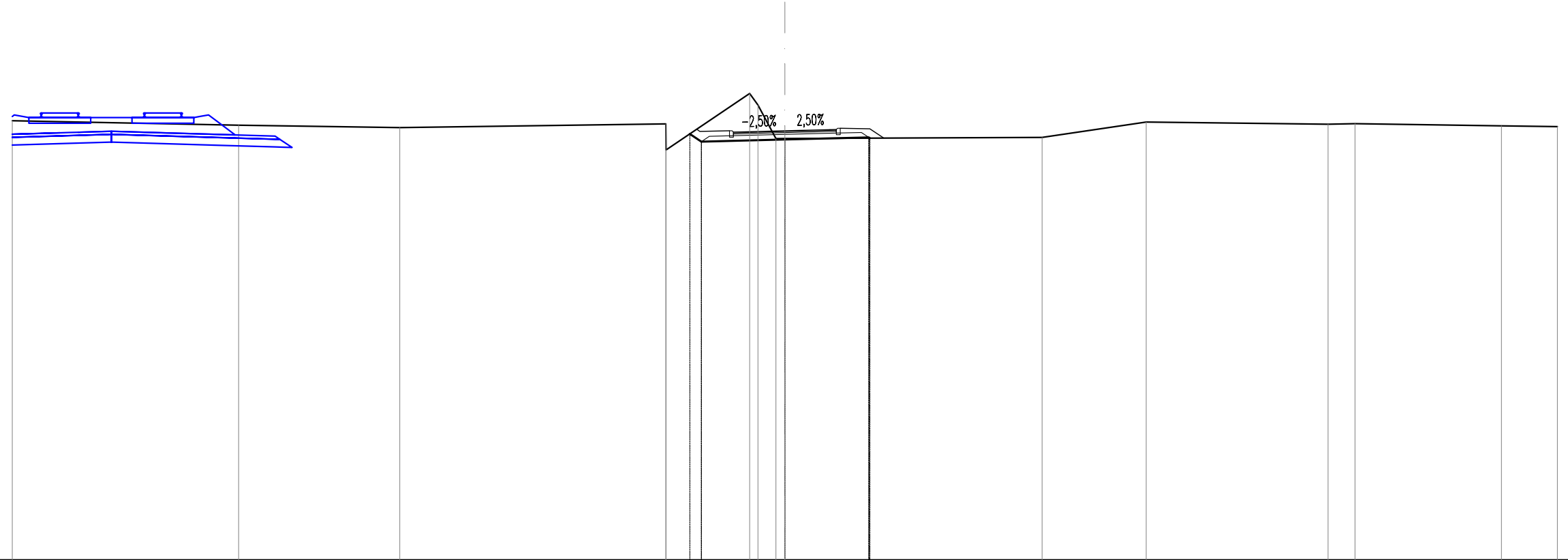
SCALA 1:200

QT.RIF. 0,000

QUOTE TERRENO	16,80		16,54	16,58	16,07	18,24	18,16	18,10	18,07	17,87		16,34	16,37	16,31	16,31	16,42
DIST.PARZIALI TERRENO		22,10		4,43	2,84	0,57	1,88			10,73		0,88	3,59	5,80	6,82	
QUOTE PROGETTO					16,14	16,13	16,22			16,30	17,46					
DIST.PARZIALI PROGETTO						3,36	3,34	1,74								
QUOTE FINITO					16,53	16,56	16,51	16,56		16,60	16,61	16,66	16,63			
DIST. PARZIALI FINITO					1,15	1,75	1,75		1,15							
DIST. PROGRESSIVE FINITO					-3,30	-2,15	-2,00	-1,75	0,00	1,75	2,00	2,15	3,30			

SCAVI E BONIFICHE	
STERRO	3,471 m ²
RILEVATI	
RILEVATO	0,019 m ²
TERRENO VEGETALE	3,100 m
SOVRASTRUTTURA STRADALE	
STRATO DI USURA	4,000 m
STRATO DI BINDER	4,000 m
STRATO DI BASE	4,000 m
STRATO DI FONDAZIONE	1,241 m ²

NV10
 SEZIONE N.: 8
 QT. PROGETTO: 15,673
 DIST.PROG.: 116,723
 DIST.PREC.: 17,328
 DIST.SUCC.: 17,328



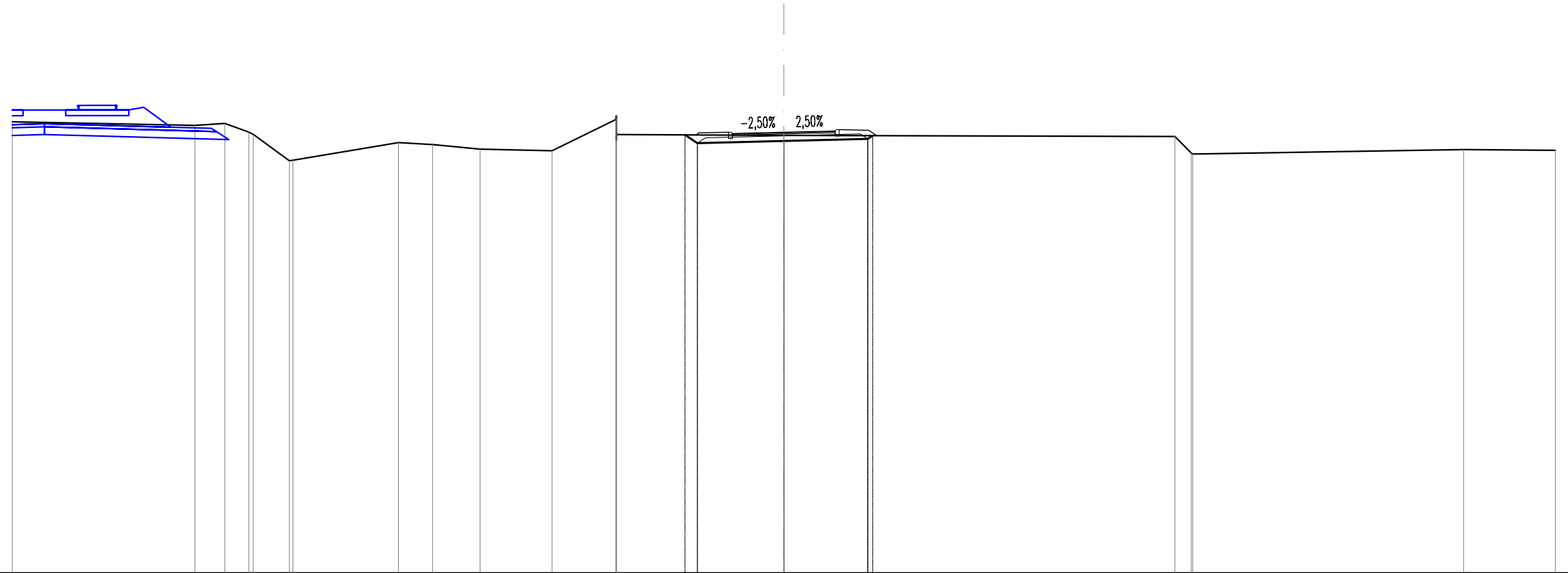
SCALA 1:200

QT.RIF. -1,000

QUOTE TERRENO	16,06	15,89	15,80	15,94	14,93	17,12	16,67	15,37	15,42	16,01	15,93	15,95	15,86	15,84
DIST.PARZIALI TERRENO	8,79	6,26	10,33	3,24	0,70	9,99	4,04	7,06	1,04	5,69	2,17			
QUOTE PROGETTO				15,55	15,25	15,33	15,42	15,39						
DIST.PARZIALI PROGETTO				3,24	3,26									
QUOTE FINITO				15,65	15,67	15,63	15,67	15,72	15,72	15,77	15,75			
DIST. PARZIALI FINITO				1,15	1,75	1,75	1,15							
DIST. PROGRESSIVE FINITO				-3,30	-2,15	-2,00	-1,75	0,00	1,75	2,00	2,15	3,30		

SCAVI E BONIFICHE	
STERRO	1,558 m ²
RILEVATI	
TERRENO VEGETALE	2,824 m
SOVRASTRUTTURA STRADALE	
STRATO DI USURA	4,000 m
STRATO DI BINDER	4,000 m
STRATO DI BASE	4,000 m
STRATO DI FONDAZIONE	1,265 m ²

NV10
 SEZIONE N.: 9
 QT. PROGETTO: 15,140
 DIST.PROG.: 134,051
 DIST.PREC.: 17,328
 DIST.SUCC.: 16,000



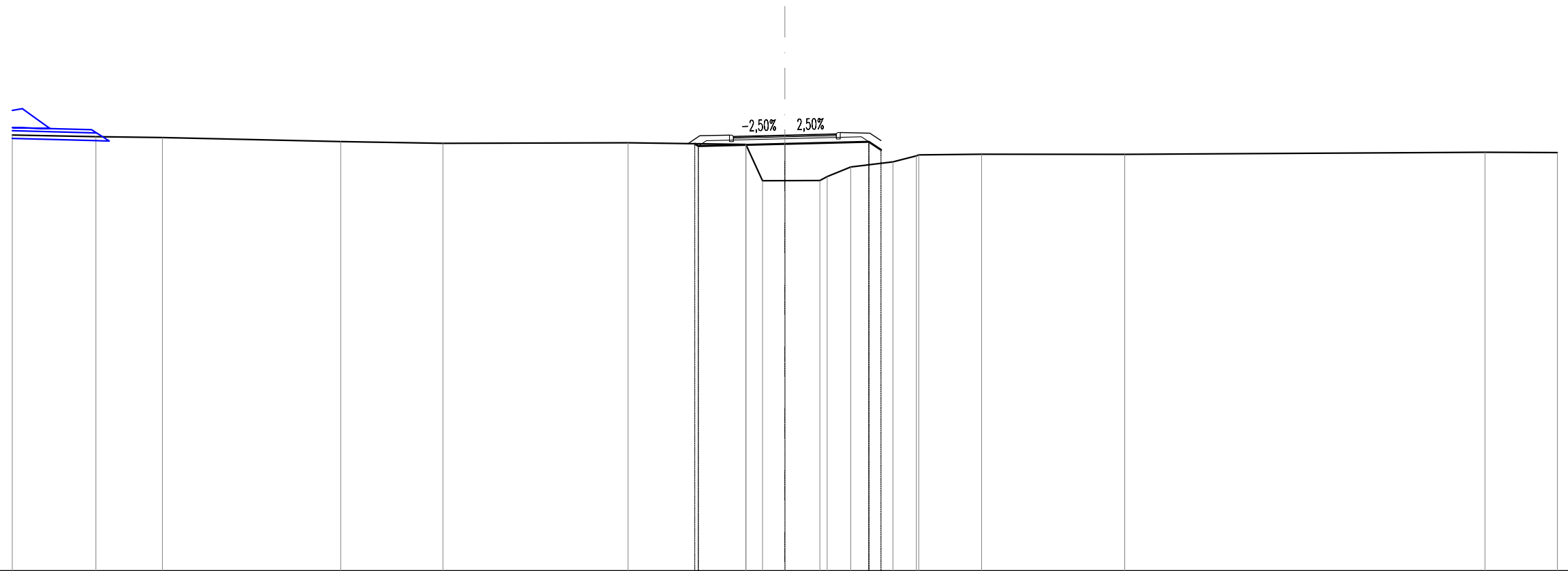
SCALA 1:200

QT.RIF. -2,000

QUOTE TERRENO	15,54	15,41	15,48	15,14	15,06	14,03	14,05	14,74	14,66	14,48	14,42	15,63	15,78	14,83	15,06	15,02	14,97	14,34	14,29	14,47	14,44	
DIST.PARZIALI TERRENO	7,10	1,16	0,93	1,41	4,10	1,33	1,84	2,80	2,48	6,51	15,21	0,63	10,53	3,57								
QUOTE PROGETTO												15,04	14,72			14,80						
DIST.PARZIALI PROGETTO													3,36			3,26						
QUOTE FINITO												15,12	15,14	15,09	15,10	15,14	15,18	15,19	15,24	15,22		
DIST. PARZIALI FINITO												1,15	1,75	1,75	1,15							
DIST. PROGRESSIVE FINITO												-3,30	-2,15	-2,00	-1,75	0,00	1,75	2,00	2,15	3,30		

SCAVI E BONIFICHE	
STERRO	0,102 m ²
RILEVATI	
RILEVATO	6,055 m ²
TERRENO VEGETALE	3,376 m
SOVRASTRUTTURA STRADALE	
STRATO DI USURA	4,000 m
STRATO DI BINDER	4,000 m
STRATO DI BASE	4,000 m
STRATO DI FONDAZIONE	1,265 m ²

NV10
 SEZIONE N.: 10
 QT. PROGETTO: 14,929
 DIST.PROG.: 150,051
 DIST.PREC.: 16,000
 DIST.SUCC.: 25,846



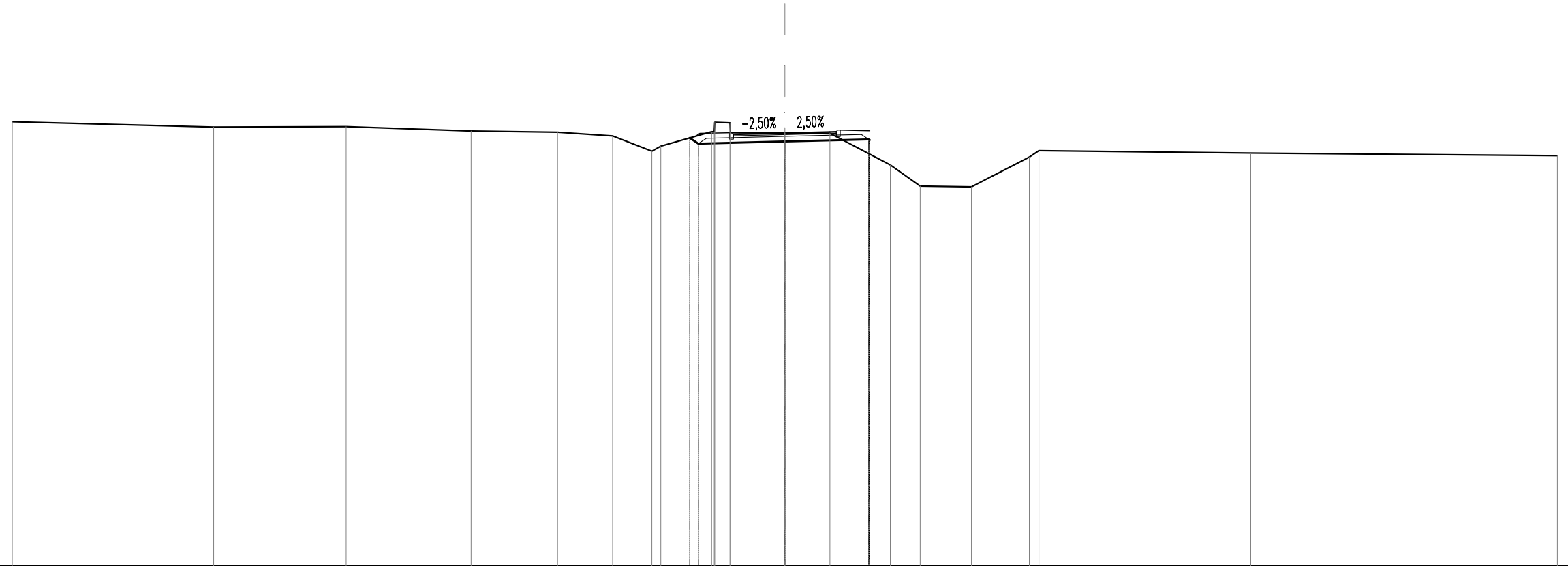
SCALA 1:200

QT.RIF. -2,000

QUOTE TERRENO	14,93	14,87	14,84	14,68	14,61	14,63	14,57	14,55	13,16	13,17	13,32	13,69	13,89	14,12	14,16	14,19	14,18	14,26	14,25
DIST.PARZIALI TERRENO	3,25	2,58	6,92	3,97	7,19	4,57	0,64	0,87	1,36	0,82	1,64	0,91	2,44	5,56	13,99	2,81			
QUOTE PROGETTO							14,60	14,50	14,59			14,67	14,36						
DIST.PARZIALI PROGETTO								3,36		3,26									
QUOTE FINITO							14,91	14,93	14,88	14,93	14,97	14,98	15,03	15,01					
DIST. PARZIALI FINITO							1,15	1,75	1,75	1,15									
DIST. PROGRESSIVE FINITO							-3,30	-2,15	-2,00	-1,75	0,00	1,75	2,00	2,15	3,30				

SCAVI E BONIFICHE	
STERRO	2,157 m ²
RILEVATI	
RILEVATO	0,300 m ²
TERRENO VEGETALE	2,503 m
SOVRASTRUTTURA STRADALE	
STRATO DI USURA	4,000 m
STRATO DI BINDER	4,000 m
STRATO DI BASE	4,000 m
STRATO DI FONDAZIONE	1,265 m ²

NV10
 SEZIONE N.: 11
 QT. PROGETTO: 14,814
 DIST.PROG.: 175,897
 DIST.PREC.: 25,846



SCALA 1:200

QT.RIF. -2,000

QUOTE TERRENO	15,24	15,03	15,05	14,88	14,84	14,69	14,10	14,29	14,86	14,85	15,22	15,20	14,82	14,80	14,79	13,57	12,74	12,71	13,87	14,12	14,03	13,92
DIST.PARZIALI TERRENO		7,82	5,15	4,85	3,36	2,14	1,53	1,97	0,89	2,11	1,75	2,34	1,16	1,99	2,25	8,23			11,91			
QUOTE PROGETTO									14,61	14,39				14,47		14,56	14,53					
DIST.PARZIALI PROGETTO										3,36		3,26										
QUOTE FINITO									14,79	14,81	14,76	14,77	14,81	14,86	14,86	14,91	14,89					
DIST. PARZIALI FINITO									1,15	1,75	1,75	1,15										
DIST. PROGRESSIVE FINITO									-3,30	-2,15	-2,00	-1,75	0,00	1,75	2,00	2,15	3,30					